

БАШКОРТОСТАН РЕСПУБЛИКАҢЫ

КЫРМЫҢКАЛЫ РАЙОНЫ
МУНИЦИПАЛЬ РАЙОНЫНЫҢ
КАБАК АУЫЛ СОВЕТЫ
АУЫЛ БИЛӘМӨҢЕ
ХАКИМИӨТЕ

453028, Кырмыскалы районы,
Кабак ауылы, Тезөүселәр урамы, 17
Тел.: 8(34765) 2-34-34, факс: 2-35-73



РЕСПУБЛИКА БАШКОРТОСТАН

АДМИНИСТРАЦИЯ
СЕЛЬСКОГО ПОСЕЛЕНИЯ
КАБАКОВСКИЙ СЕЛЬСОВЕТ
МУНИЦИПАЛЬНОГО РАЙОНА
КАРМАСКАЛИНСКИЙ РАЙОН

453028, Кармаскалинский район,
д. Кабаково, ул. Строителей, 17
Тел.: 8(34765) 2-34-34, факс: 2-35-73

КАРАР

ПОСТАНОВЛЕНИЕ

« 08 » 06 2022 й. № 42-1 « 08 » 06 2022 г.

Об утверждении Проекта организации дорожного движения на территории сельского поселения Кабаковский сельсовет

В соответствии с Федеральным законом от 06.10.2003 № 131-ФЗ «Об общих принципах организации местного самоуправления в Российской Федерации», Федеральным законом от 10.12.1995 № 196-ФЗ «О безопасности дорожного движения», Федеральным законом от 08.11.2007 № 257-ФЗ «Об автомобильных дорогах и о дорожной деятельности в Российской Федерации и о внесении изменений в отдельные законодательные акты Российской Федерации», Федеральным законом от 29.12.2017 № 443-ФЗ «Об организации дорожного движения в Российской Федерации и о внесении изменений в отдельные законодательные акты Российской Федерации» в целях обеспечения безаварийного дорожного движения на автомобильных дорогах общего пользования местного значения на территории сельского поселения Кабаковский сельсовет муниципального района Кармаскалинский район Республики Башкортостан, постановляю:

1. Утвердить прилагаемый Проект организации дорожного движения на территории сельского поселения Кабаковский сельсовет муниципального района Кармаскалинский район Республики Башкортостан (Приложение).

2. Настоящее постановление опубликовать (разместить) в сети общего доступа «Интернет» на официальном сайте администрации сельского поселения Кабаковский сельсовет муниципального района Кармаскалинский район Республики Башкортостан www.kabakovosp.ru

3. Контроль за выполнением настоящего постановления оставляю за собой.

Глава сельского поселения



Р.Ф. Аюпов

Общество с ограниченной ответственностью
«УФАДОРПРОЕКТ»

ПРОЕКТ ОРГАНИЗАЦИИ ДОРОЖНОГО ДВИЖЕНИЯ

НА АВТОМОБИЛЬНЫЕ ДОРОГИ ОБЩЕГО ПОЛЬЗОВАНИЯ МУНИЦИПАЛЬНОГО РАЙОНА КАРМАСКАЛИНСКИЙ РАЙОН РЕСПУБЛИКИ БАШКОРТОСТАН

д.Кабаково: ул.Победы, ул. Тукая, ул. Комарова, ул. Мира, ул. Лесная, ул. Цюрупы, ул. Гагарина, ул. Школьная, ул. Гафури, ул. Молодежная, ул. Луговая, ул. Строителей, ул. Советская, ул. Российская, ул. Спортивная, ул. Центральная, ул. Полевая, ул. Амерханова, ул. Салавата Юлаева, ул. Горная, ул. Пушкина, пер.Пушкина, ул. Аксакова, ул. Достоевского, ул. Чернышевского, пер.Спортивный, ул. Тынычлык, ул. Дружбы, ул. Рубежная, ул. Высоковольтная, ул. Уральская, ул. Рабочая, ул. Овражная, ул. Заводская, ул. Цветочная, ул. Колхозная, ул. Солнечная, ул. Западная, ул. Парковая, ул. Южная, ул. Аграрная, ул. Надежды, ул. Зеленая, ул. Березовая, ул. Кленовая, ул. Степная, ул. Луговая, ул. Полевая, ул. Цветочная, ул. Лесная, ул. Дорожная; **д. Балтино:** ул. Болотная; **д. Ст.Кабаково:** ул. Железнодорожная; **д. Верхнетимкино:** ул. Коммунистическая, ул. Комсомольская, ул. Октябрьская, ул. Советская, ул. Центральная, ул. Заречная; **д. Верхнеугличино:** ул. Полевая, ул. Грачева; **д. Нижнетимкино:** ул. Мира, ул. Революционная, ул. Молодежная; **д. Новомусино:** ул. Мусинская; **д. Романовка:** ул. Степная; **д. Сальзигутово:** ул. 1 мая, ул. Заводская, пер.Заводской, ул. Лесная, пер.Лесной, ул. Пушкина, ул. Цветочная, ул. Строительная, ул. Садовая; **д. Старые Кнешки:** ул. 1 мая, ул. Агидель, ул. Аксакова, ул. Гагарина, ул. Гафури, ул. Мира, ул. Озерная, ул. Октября, ул. Советская, ул. Цюрупы, ул. Луговая, ул. Кирова, ул. Молодежная, пер.Молодежный, ул. Новая, ул. Лесная, ул. Юбилейная, ул. Парковая, ул. Дорожная, ул. Г.Тукая, ул. Западная, ул. Полевая, ул. Степная, ул. Садовая, ул. Рубежная, ул. Цветочная, ул. Спортивная; **д. Сихонкино:** ул. Ленина, ул. Молодежная, ул. Грачева, ул. Коммунистическая, ул. Подгорная, ул. Советская, ул. Школьная;

Составлен по состоянию на «01» июня 2022г.

Заказчик: Администрация сельского поселения Кабаковский сельсовет муниципального района Кармаскалинский район РБ.

г. Уфа-2022г.

Общество с ограниченной ответственностью
«УФАДОРПРОЕКТ»

Утверждено:

Глава сельского поселения
Кабаковский сельсовет
муниципального района
Кармаскалинский район
Республики Башкортостан

_____/Р.Ф. Аюпов/

« ____ » _____ 2022 г.

М.П.

ПРОЕКТ ОРГАНИЗАЦИИ ДОРОЖНОГО ДВИЖЕНИЯ

НА АВТОМОБИЛЬНЫЕ ДОРОГИ ОБЩЕГО ПОЛЬЗОВАНИЯ МУНИЦИПАЛЬНОГО РАЙОНА КАРМАСКАЛИНСКИЙ РАЙОН РЕСПУБЛИКИ БАШКОРТОСТАН

д.Кабаково: ул.Победы, ул. Тукая, ул. Комарова, ул. Мира, ул. Лесная, ул. Цюрупы, ул. Гагарина, ул. Школьная, ул. Гафури, ул. Молодежная, ул. Луговая, ул. Строителей, ул. Советская, ул. Российская, ул. Спортивная, ул. Центральная, ул. Полевая, ул. Амерханова, ул. Салавата Юлаева, ул. Горная, ул. Пушкина, пер.Пушкина, ул. Аксакова, ул. Достоевского, ул. Чернышевского, пер.Спортивный, ул. Тынычлык, ул. Дружбы, ул. Рубежная, ул. Высоковольтная, ул. Уральская, ул. Рабочая, ул. Овражная, ул. Заводская, ул. Цветочная, ул. Колхозная, ул. Солнечная, ул. Западная, ул. Парковая, ул. Южная, ул. Аграрная, ул. Надежды, ул. Зеленая, ул. Березовая, ул. Кленовая, ул. Степная, ул. Луговая, ул. Полевая, ул. Цветочная, ул. Лесная, ул. Дорожная; **д. Балтино:** ул. Болотная; **д. Ст.Кабаково:** ул. Железнодорожная; **д. Верхнетимкино:** ул. Коммунистическая, ул. Комсомольская, ул. Октябрьская, ул. Советская, ул. Центральная, ул. Заречная; **д. Верхнеугличино:** ул. Полевая, ул. Грачева; **д. Нижнетимкино:** ул. Мира, ул. Революционная, ул. Молодежная; **д. Новомусино:** ул. Мусинская; **д. Романовка:** ул. Степная; **д. Сальзигутово:** ул. 1 мая, ул. Заводская, пер.Заводской, ул. Лесная, пер.Лесной, ул. Пушкина, ул. Цветочная, ул. Строительная, ул. Садовая; **д. Старые Киешки:** ул. 1 мая, ул. Агидель, ул. Аксакова, ул. Гагарина, ул. Гафури, ул. Мира, ул. Озерная, ул. Октября, ул. Советская, ул. Цюрупы, ул. Луговая, ул. Кирова, ул. Молодежная, пер.Молодежный, ул. Новая, ул. Лесная, ул. Юбилейная, ул. Парковая, ул. Дорожная, ул. Г.Тукая, ул. Западная, ул. Полевая, ул. Степная, ул. Садовая, ул. Рубежная, ул. Цветочная, ул. Спортивная; **д. Сихонкино:** ул. Ленина, ул. Молодежная, ул. Грачева, ул. Коммунистическая, ул. Подгорная, ул. Советская, ул. Школьная;

Составлен по состоянию на «01» июня 2022г.

Директор

А.Ф.Хакимьянов

г. Уфа-2022г.

Содержание

Техническое задание	7
Пояснительная записка	10
д. Кабаково	11
пер. Пушкина	12
пер. Спортивный	18
ул. Аграрная	24
ул. Амерханова	30
ул. Березовая	37
ул. Высоковольтная	43
ул. Гагарина	49
ул. Гафури	55
ул. Горная	61
ул. Дорожная	67
ул. Достоевского	73
ул. Дружбы	79
ул. Заводская	85
ул. Западная	91
ул. Зеленая	96
ул. Кленовая	103
ул. Колхозная	109
ул. Комарова	115
ул. Лесная	121
ул. Луговая 2	128
ул. Луговая 3	134
ул. Луговая 4	140
ул. Луговая	146
ул. Мира	152
ул. Молодежная 1	158
ул. Молодежная 2	166
ул. Надежды	173
ул. Овражная	180
ул. Парковая	186
ул. Победы 1	193
ул. Победы 2	204
ул. Полевая	210
ул. Пушкина	217
ул. Рабочая	223
ул. Российская	229
ул. Рубежная	239
ул. С. Юлаева	246
ул. Советская 2	253
ул. Советская	258

ул. Солнечная 1	264
ул. Солнечная 2	270
ул. Спортивная 2	276
ул. Спортивная	282
ул. Степная	288
ул. Строителей 2	294
ул. Строителей	302
ул. Тукая 1	312
ул. Тукая 2	318
ул. Тукая 3	324
ул. Тынычлык	330
ул. Уральская	336
ул. Цветочная	343
ул. Центральная	349
ул. Цюрупы	356
ул. Чернышевского 2	362
ул. Чернышевского	368
ул. Школьная 1	374
ул. Школьная 2	382
ул. Южная	387
ул. Аксакова	394
д. Старые Кнешки	400
пер. Молодежный 2	401
пер. Молодежный	406
ул. 1 Мая	412
ул. Агидель	418
ул. Аксакова	425
ул. Г. Тукая	430
ул. Гагарина	436
ул. Гафури	442
ул. Дорожная	449
ул. Западная 2	455
ул. Западная	461
ул. Кирова	467
ул. Лесная	473
ул. Луговая	479
ул. Мира	485
ул. Молодежная	492
ул. Новая	498
ул. Озерная	504
ул. Октября	510
ул. Парковая	521
ул. Полевая	527
ул. Рубежная	533
ул. Садовая 2	538

ул. Садовая	543
ул. Советская	548
ул. Спортивная	554
ул. Степная	560
ул. Цветочная	566
ул. Цурюпы	572
ул. Юбилейная	578
д. Балтино	584
ул. Болотная	585
д. Новомусино	592
ул. Мусинская	593
д. Романовка	596
ул. Степная	597
д. Верхнетимкино	602
ул. Заречная 2	603
ул. Заречная	608
ул. Коммунистическая	614
ул. Комсомольская	620
ул. Октябрьская	626
ул. Советская	632
ул. Центральная	638
д. Верхнеугличино	644
ул. Грачева	645
ул. Полевая	650
д. Нижнетимкино	655
ул. Мира	656
ул. Молодежная	663
ул. Революционная	668
д. Сальзигутово	675
пер. Заводской	676
пер. Лесной	682
ул. 1 Мая	688
ул. Заводская	694
ул. Лесная	700
ул. Пушкина	706
ул. Садовая	712
ул. Строительная	718
ул. Цветочная	724
д. Ст. Кабаково	730
ул. Железнодорожная 1	731
ул. Железнодорожная 2	738
д. Сихонкино	743
ул. Грачева	744
ул. Коммунистическая	750
ул. Ленина	756

ул. Молодежная	766
ул. Подгорная	773
ул. Советская 2	779
ул. Советская	785
ул. Школьная	792

ТЕХНИЧЕСКОЕ ЗАДАНИЕ

На разработку проектов организации дорожного движения на автомобильные дороги общего пользования СП Кабаковский сельсовет муниципального района Кармаскалинский район Республики Башкортостан.

1. Муниципальный заказчик	Администрация сельского поселения Кабаковский сельсовет муниципального района Кармаскалинского района РБ.
2. Основание для проектирования	Предписание ГИБДД.
3. Источник финансирования	Бюджет сельского поселения Кабаковский сельсовет муниципального района Кармаскалинский район Республики Башкортостан.
4.Виды выполняемых работ	- Разработка проектов организации дорожного движения и обустройства на автомобильные дороги общего пользования СП Кабаковский сельсовет муниципального района Кармаскалинский район РБ;
5. Прохождение по районам Республики Башкортостан	5.1 Прохождение по районам: Муниципальный район Кармаскалинский район Республики Башкортостан.
	<p>5.2</p> <p>1. д.Кабаково: ул.Победы, ул. Тукая, ул. Комарова, ул. Мира, ул. Лесная, ул. Цюрупы, ул. Гагарина, ул. Школьная, ул. Гафури, ул. Молодежная, ул. Луговая, ул. Строителей, ул. Советская, ул. Российская, ул. Спортивная, ул. Центральная, ул. Полевая, ул. Амерханова, ул. Салавата Юлаева, ул. Горная, ул. Пушкина, пер.Пушкина, ул. Аксакова, ул. Достоевского, ул. Чернышевского, пер.Спортивный, ул. Тынычлык, ул. Дружбы, ул. Рубежная, ул. Высоковольтная, ул. Уральская, ул. Рабочая, ул. Овражная, ул. Заводская, ул. Цветочная, ул. Колхозная, ул. Солнечная, ул. Западная, ул. Парковая, ул. Южная, ул. Аграрная, ул. Надежды, ул. Зеленая, ул. Березовая, ул. Кленовая, ул. Степная, ул. Луговая, ул. Полевая, ул. Цветочная, ул. Лесная, ул. Дорожная;</p> <p>2. д. Балтино: ул. Болотная;</p> <p>3. д. Ст.Кабаково: ул. Железнодорожная;</p> <p>4. д. Верхнетимкино: ул. Коммунистическая, ул. Комсомольская, ул. Октябрьская, ул. Советская, ул. Центральная, ул. Заречная;</p> <p>5. д. Верхнеугличино: ул. Полевая, ул. Грачева;</p> <p>6. д. Нижнетимкино: ул. Мира, ул. Революционная, ул. Молодежная;</p> <p>7. д. Новомусино: ул. Мусинская;</p> <p>8. д. Романовка: ул. Степная;</p> <p>9. д. Сальзигутово: ул. 1 мая, ул. Заводская, пер.Заводской, ул. Лесная, пер.Лесной, ул. Пушкина, ул. Цветочная, ул. Строительная, ул. Садовая;</p> <p>10. д. Старые Квешки: ул. 1 мая, ул. Агидель, ул. Аксакова, ул. Гагарина, ул. Гафури, ул. Мира, ул. Озерная, ул. Октября,</p>

	<p>автобусных остановок;</p> <ul style="list-style-type: none"> - дорожные ограждения; - пешеходные ограждения; - направляющие устройства; - светофорные объекты; <p>- стационарные комплексы автоматизированной системы управления дорожного движения (АСУДД);</p> <p>- стационарные комплексы автоматической фотофиксации нарушений ПДД;</p> <ul style="list-style-type: none"> - пешеходные переходы в разных уровнях; - освещение; - автобусные остановки; - тротуары и пешеходные дорожки; - железнодорожные переезды; - примыкания пересечения и съезды; - искусственные сооружения; - объекты дорожного сервиса (без координатных осей); - проектируемые и существующие здания и сооружения дорожного и автотранспортного назначения (без координатных осей). <p>Схемы пересечений в разных уровнях и сложных пересечений в одном уровне делаются отдельно в меньшем масштабе, в соответствии с правилами масштабирования, с указанием адресов установки технических средств, организации дорожного движения.</p> <p>Проект организации дорожного движения и обустройства должен содержать следующие адресные ведомости:</p> <ul style="list-style-type: none"> - Сводная ведомость объемов горизонтальной дорожной разметки; - Ведомость размещения дорожных знаков; - Ведомость обоснования установки запрещающих знаков; - Ведомость размещения барьерного ограждения; - Ведомость размещения сигнальных столбиков; - Ведомость размещения искусственного освещения; - Ведомость размещения автобусных остановок; - Ведомость размещения пешеходных переходов в разных уровнях; - Ведомость наличия светофорных объектов; - Ведомость размещения пешеходных дорожек; - Ведомость размещения пешеходных ограждений; - Ведомость размещения объектов сервиса
	<p>7.3 Все ведомости должны быть выполнены с подведением итогов. Эскизы знаков индивидуального проектирования проектируются с учетом нормативных требований, принятых на территории Республики Башкортостан. Индивидуальные знаки выполняются на двух языках (башкирском и русском). На одном листе проектируется один знак в соответствии с правилами масштабирования с указанием номера знака в соответствии с ГОСТ Р 52289-2004, ГОСТ Р 52290-2004, фона, площади знака, количества, местоположения и расположения</p>
	<p>7.4 Проект организации дорожного движения согласовать с заказчиком</p>
<p>8. Особые условия</p>	<p>8.1 В процессе полевых изысканий должны быть выполнены следующие работы:</p>

	10.7 В качестве оптического носителя для электронной версии документации должны быть использованы оптические компакт-диски формата CD-R или DVD-R
	10.8 Электронная версия документации должна быть проверена на наличие вредоносных компьютерных программ
	10.9 Сессия записи на каждом диске должна быть закрыта для предотвращения несанкционированной записи дополнительных файлов

Исполнитель:

Общество с ограниченной
ответственностью
«УФАДОРПРОЕКТ»


/А.Ф.Хакимьянов /
2022 г.



Заказчик:

Администрация сельского поселения
Кабаковский сельсовет муниципального
района Кармаскалинский района Республика
Башкортостан


/Р.Ф.Аюпов/
2022 г.



Пояснительная записка

Проект организации дорожного движения на автомобильные дороги общего пользования муниципального района Кармаскалинский район Республики Башкортостан (далее ПОДД) разработан на основании приложения № 1(Техническое задание) к муниципальному контракту.

Проект разработан ООО «УФАДОРПРОЕКТ», по материалам полевых изысканий, проводившимся в 2022г., в соответствии с действующими нормативными документами:

- СНиП 2.05.02-85* Строительные нормы и правила. Автомобильные дороги.
- ГОСТ Р 52290-2004 Знаки дорожные. Общие технические условия.
- ГОСТ Р 52289-2004 Технические средства организации движения. Правила применения.
- ГОСТ Р 51256-99 Государственный стандарт Российской Федерации. Технические средства организации дорожного движения. Типы и основные параметры. Общие технические требования.
- ГОСТ Р 50970-96 Технические средства организации дорожного движения. Столбики сигнальные дорожные. Общие технические требования. Правила применения.
- ГОСТ Р 50971-96 Группа Д28. Государственный стандарт Российской Федерации. Технические средства организации дорожного движения. Световозвращающие дорожные. Общие технические требования. Правила применения.
- ГОСТ 26804-86 Группа Ж34. Государственный стандарт Союза ССР. Ограждения дорожные металлические барьерного типа.
- ГОСТ Р 51582-2000 Группа Д25. Государственный стандарт Российской Федерации. Технические средства организации дорожного движения. Знаки дорожные «Пункт контроля международных автомобильных перевозок» и «Пост дорожно-патрульной службы». Общие технические требования.
- ГОСТ Р 50597-93 Группа Д22. Государственный стандарт Российской Федерации. Автомобильные дороги и улицы. Требования к эксплуатационному состоянию, допустимому по условиям обеспечения дорожного движения.
- ВСН 25-86 Минавтодор РСФСР. Ведомственные строительные нормы. Указания по обеспечению безопасности движения на автомобильных дорогах.
- СНиП 23-05-95 23-02-95. Естественное и искусственное освещение.

Основой ПОДД являются результаты полевого обследования дорожно-транспортных условий, материалы цифровой фотосъемки элементов обустройства, примыканий, объектов дорожного сервиса, видеосъемка дороги с использованием передвижной лаборатории, а также данные о местах концентрации ДТП, технических категориях и интенсивности движения по участкам дороги, представляемые заказчиком.

В состав полевых работ входит:

1. Визуальный осмотр обследуемого участка дороги.
2. Проезд по оси дороги с GPS приемником.
3. Фиксирование основных геометрических параметров автомобильной дороги: радиусы кривых в плане, ширина проезжей части, продольные уклоны, с указанием пикетажного положения.
4. Обследование искусственных сооружений:
 - мосты: местоположение, тип, протяженность и габариты
 - трубы: наличие, тип и размеры
5. Оценка обустройства и оборудования дороги:
 - километровые знаки и сигнальные столбики
 - дорожные знаки – их дислокация, состояние и соответствие нормам
 - ограждения – их конструкция, место расположения, протяженность
 - примыкания, пересечения с автомобильными и железными дорогами, их тип, местоположение
 - автобусные остановки и павильоны, площадки отдыха, площадки для остановки и стоянки автомобилей
 - объекты дорожного сервиса.

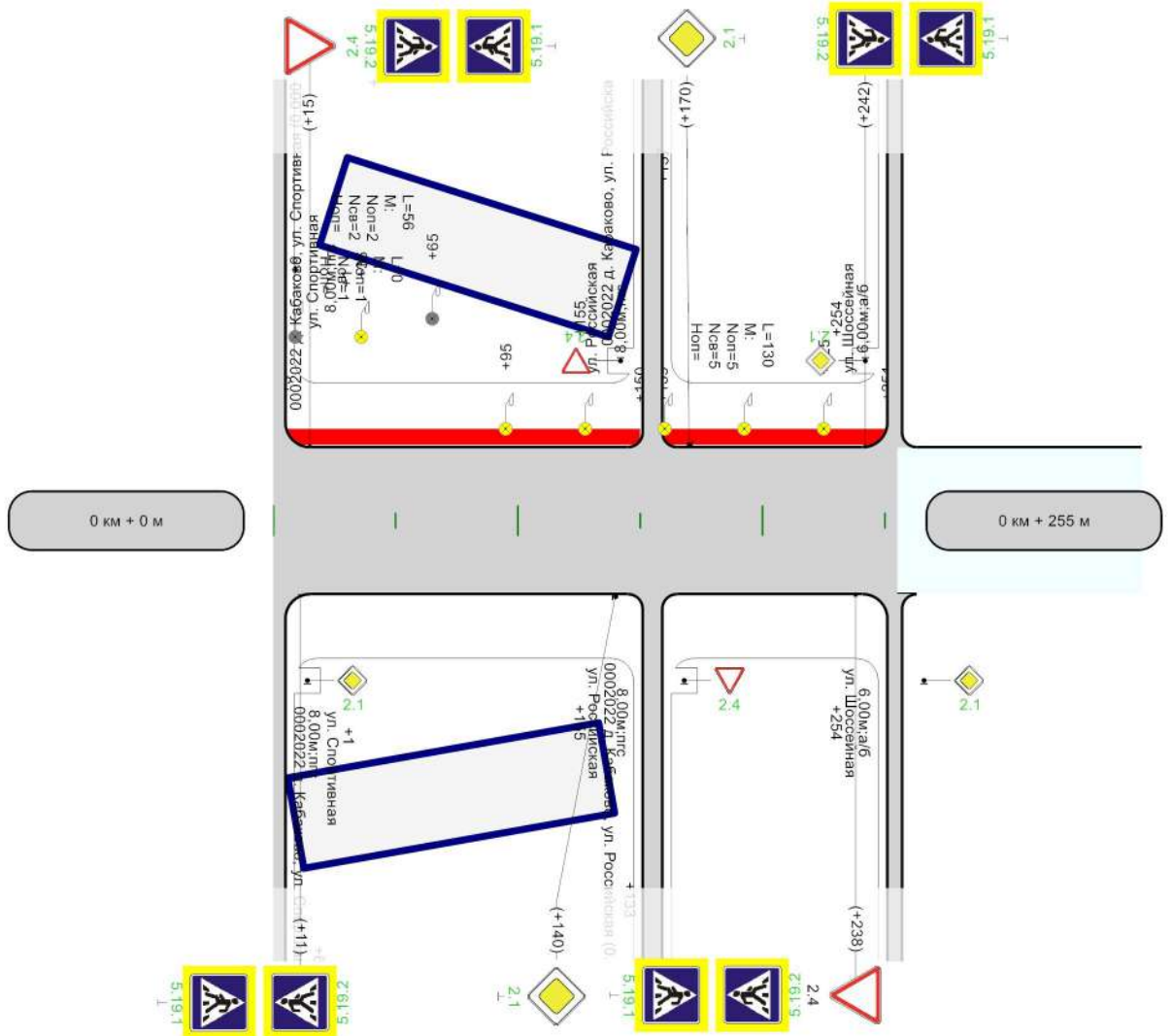
В состав камеральных работ входит:

1. Обработка материалов обследования, проектирование схем дислокации дорожных знаков, разметки, определение местоположения ограждений и направляющих устройств, опор освещения, пешеходных тротуаров и представление их в графическом и табличном виде.
2. Схемы дислокации выполнены на листах формата А3. На каждом листе представлен 1,0 км автомобильной дороги в линейном масштабе 1:3000. Схемы выполнены в проектном пикетаже.
3. Формирование адресных ведомостей согласно «Порядка разработки и утверждения проектов организации дорожного движения на автомобильных дорогах» (2006 г.).

Организация движения выполнена на основе существующих геометрических параметров автомобильной дороги и элементов обустройства (автобусные остановки, объекты дорожного сервиса).

д. Кабаково

Тротуары слева	н/д: ширина 1м, 5 - 150	н/д: ширина 1м, 159 - 251
Дорожные ограждения и направляющие устройства слева		
Дорожные ограждения и направляющие устройства по оси		
Горизонтальная дорожная разметка слева		
Кривые в плане		
Элементы дороги в продольном профиле		



Горизонтальная дорожная разметка справа	
Дорожные ограждения и направляющие устройства справа	
Тротуары справа	

Ведомость размещения дорожных знаков

Дорога: 0002022 - д. Кабаково, пер. Пушкина

Участок: 0,000 - 0,255 км.

№ п/п	Номер знака по ГОСТ 32945-2014	Наименование знака	Типоразмер знака	Площадь знаков, м2 (для знаков индивидуального проектирования)	Адрес, км + м	Установлено / требуется установить или демонтировать	Количество	Месторасположение
1	2	3	4	5	6	7	8	9
		Предупреждающие знаки						
		Итого установлено:						
		Итого перенести:						
		Итого временных:						
		Итого демонтировать:						
		Итого требуется установить:						
		Итого:						
		Знаки приоритета						
1	2.1	Главная дорога			0+140	Требуется установить	1	справа
2	2.1	Главная дорога			0+170	Требуется установить	1	слева
3	2.1	Главная дорога	2		0+254	Требуется установить	1	слева на пересечении
4	2.1	Главная дорога	2		0+254	Требуется установить	1	справа на пересечении
5	2.4	Уступите дорогу			0+015	Требуется установить	1	слева
		Итого установлено:						
		Итого перенести:						
		Итого временных:						
		Итого демонтировать:						
		Итого требуется установить:					5	
		Итого:					5	
		Запрещающие знаки						
		Итого установлено:						
		Итого перенести:						
		Итого временных:						
		Итого демонтировать:						
		Итого требуется установить:						
		Итого:						
		Предписывающие знаки						
		Итого установлено:						
		Итого перенести:						
		Итого временных:						
		Итого демонтировать:						
		Итого требуется установить:						
		Итого:						
		Знаки особых предписаний						
6	5.19.1	Пешеходный переход			0+011	Требуется установить	1	справа
7	5.19.1	Пешеходный переход			0+015	Требуется установить	1	слева
8	5.19.1	Пешеходный переход			0+238	Требуется установить	1	справа
9	5.19.1	Пешеходный переход			0+242	Требуется установить	1	слева
10	5.19.2	Пешеходный переход			0+011	Требуется установить	1	справа
11	5.19.2	Пешеходный переход			0+015	Требуется установить	1	слева
12	5.19.2	Пешеходный переход			0+238	Требуется установить	1	справа
13	5.19.2	Пешеходный переход			0+242	Требуется установить	1	слева
		Итого установлено:						
		Итого перенести:						
		Итого временных:						
		Итого демонтировать:						
		Итого требуется установить:					8	
		Итого:					8	
		Информационные знаки						
		Итого установлено:						
		Итого перенести:						

		Итого временных:						
		Итого демонтировать:						
		Итого требуется установить:						
		Итого:						
		Знаки сервиса						
		Итого установлено:						
		Итого перенести:						
		Итого временных:						
		Итого демонтировать:						
		Итого требуется установить:						
		Итого:						
		Знаки дополнительной информации(таблички)						
		Итого установлено:						
		Итого перенести:						
		Итого временных:						
		Итого демонтировать:						
		Итого требуется установить:						
		Итого:						
		Всего установлено:						
		Всего перенести:						
		Всего временных:						
		Всего демонтировать:						
		Всего требуется установить:						13
		Всего:						13

Ведомость размещения искусственного освещения

Дорога: 0002022 - д. Кабаково, пер. Пушкина

Участок: 0,000 - 0,255 км.

№ п/п	Начало участка, км+м	Конец участка, км+м	Объект установки	Количество опор / светильников	Протяженность, м		Расположение
					Проектируемые в соответствии с нормативными документами, м	Фактически установленные, м	
1	2	3	4	5	6	7	8
1	0+009	0+065		2/2	0	56	Слева
2	0+036	0+036		1/1	0	0	Слева
3	0+095	0+225		5/5	130	0	Слева
Итого:				8/8	130	56	

Ведомость наличия пешеходных переходов в разных уровнях

Дорога: 0002022 - д. Кабаково, пер. Пушкина

Участок: 0,000 - 0,255 км.

№ п/п	Адрес, км + м	Тип пешеходного перехода	Вид перехода	Расположение перехода	Наличие пешеходных дорожек от места остановки общественного тр-та до пешеходных переходов
1	2	3	4	5	6
1	0+013	Нерегулируемый	наземный	в одном уровне	есть
2	0+240	Нерегулируемый	наземный	в одном уровне	есть
Итого:		Пешеходный мост	надземный	в разных уровнях	0
Итого:		Регулируемый	наземный	в одном уровне	0
Итого:		Нерегулируемый	наземный	в одном уровне	2
Итого:		Пешеходная галерея	нет данных	нет данных	0
Итого:		Надземный пешеходный переход	нет данных	нет данных	0
Итого:		Подземный пешеходный переход	нет данных	нет данных	0
Итого:		Пешеходный тоннель	подземный	в разных уровнях	0
Всего:					2

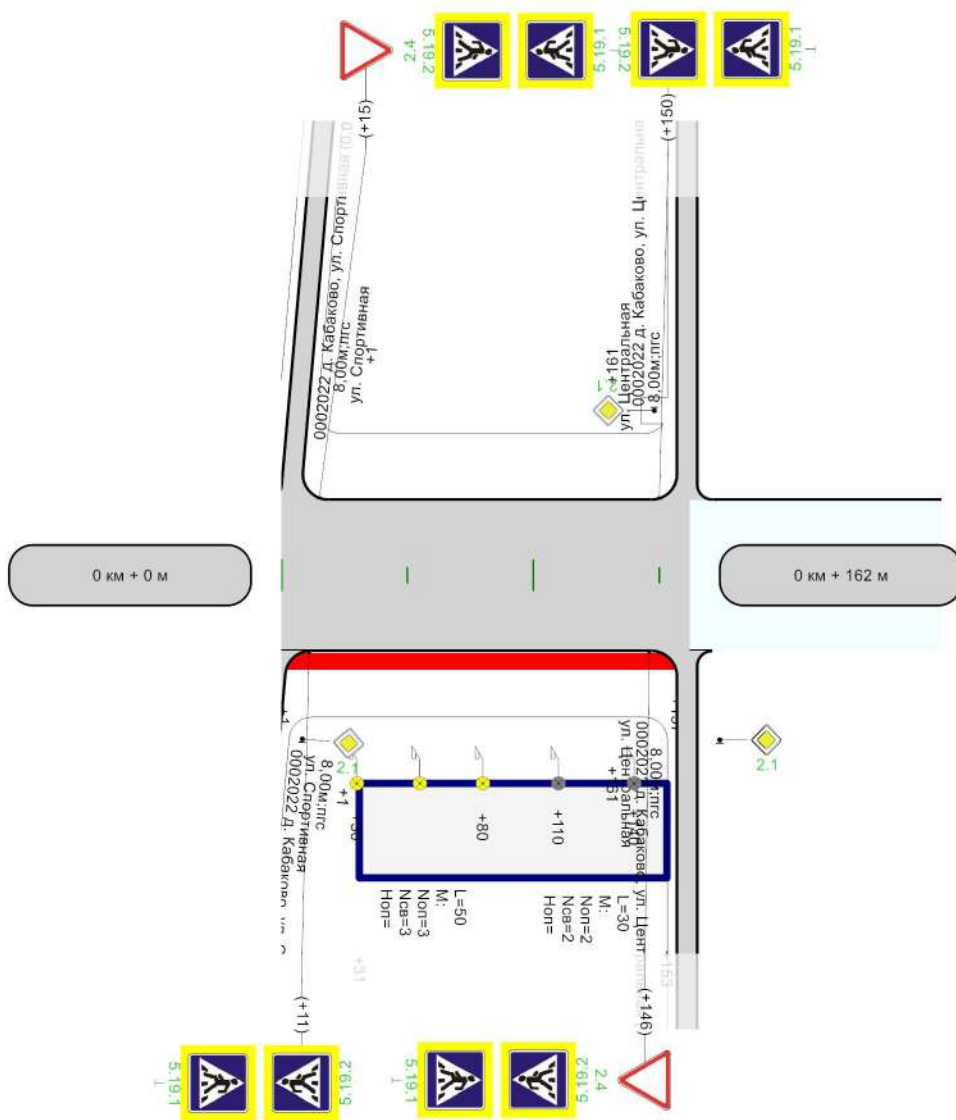
Ведомость размещения пешеходных дорожек (тротуаров)

Дорога: 0002022 - д. Кабаково, пер. Пушкина

Участок: 0,000 - 0,255 км.

№	Начало участка, км+м	Конец участка, км+м	Объект установки	Расположение	Протяженность, м	
					Проектируемые в соответствии с нормативными документами, м	Фактически установленные, м
1	2	3	4	5	6	7
1	0+005	0+150		Слева	145	
2	0+159	0+251		Слева	92	
Итого:					237	0

Тротуары слева	
Дорожные ограждения и направляющие устройства слева	
Дорожные ограждения и направляющие устройства по оси	
Горизонтальная дорожная разметка слева	
Кривые в плане	
Элементы дороги в продольном профиле	



Горизонтальная дорожная разметка справа	
Дорожные ограждения и направляющие устройства справа	
Тротуары справа	н/д: ширина 1м, 1 - 157

Ведомость размещения дорожных знаков

Дорога: 0002022 - д. Кабаково, пер. Спортивный
 Участок: 0,000 - 0,162 км.

№ п/п	Номер знака по ГОСТ 32945-2014	Наименование знака	Типоразмер знака	Площадь знаков, м2 (для знаков индивидуального проектирования)	Адрес, км + м	Установлено / требуется установить или демонтировать	Количество	Месторасположение
1	2	3	4	5	6	7	8	9
		Предупреждающие знаки						
		Итого установлено:						
		Итого перенести:						
		Итого временных:						
		Итого демонтировать:						
		Итого требуется установить:						
		Итого:						
		Знаки приоритета						
1	2.4	Уступите дорогу			0+015	Требуется установить	1	слева
2	2.4	Уступите дорогу			0+146	Требуется установить	1	справа
		Итого установлено:						
		Итого перенести:						
		Итого временных:						
		Итого демонтировать:						
		Итого требуется установить:					2	
		Итого:					2	
		Запрещающие знаки						
		Итого установлено:						
		Итого перенести:						
		Итого временных:						
		Итого демонтировать:						
		Итого требуется установить:						
		Итого:						
		Предписывающие знаки						
		Итого установлено:						
		Итого перенести:						
		Итого временных:						
		Итого демонтировать:						
		Итого требуется установить:						
		Итого:						
		Знаки особых предписаний						
3	5.19.1	Пешеходный переход			0+011	Требуется установить	1	справа
4	5.19.1	Пешеходный переход			0+015	Требуется установить	1	слева
5	5.19.1	Пешеходный переход			0+146	Требуется установить	1	справа
6	5.19.1	Пешеходный переход			0+150	Требуется установить	1	слева
7	5.19.2	Пешеходный переход			0+011	Требуется установить	1	справа
8	5.19.2	Пешеходный переход			0+015	Требуется установить	1	слева
9	5.19.2	Пешеходный переход			0+146	Требуется установить	1	справа
10	5.19.2	Пешеходный переход			0+150	Требуется установить	1	слева
		Итого установлено:						
		Итого перенести:						
		Итого временных:						
		Итого демонтировать:						
		Итого требуется установить:					8	
		Итого:					8	
		Информационные знаки						
		Итого установлено:						
		Итого перенести:						
		Итого временных:						
		Итого демонтировать:						
		Итого требуется установить:						

		Итого:					
		Знаки сервиса					
		Итого установлено:					
		Итого перенести:					
		Итого временных:					
		Итого демонтировать:					
		Итого требуется установить:					
		Итого:					
		Знаки дополнительной информации(таблички)					
		Итого установлено:					
		Итого перенести:					
		Итого временных:					
		Итого демонтировать:					
		Итого требуется установить:					
		Итого:					
		Всего установлено:					
		Всего перенести:					
		Всего временных:					
		Всего демонтировать:					
		Всего требуется установить:					10
		Всего:					10

Ведомость размещения искусственного освещения

Дорога: 0002022 - д. Кабаково, пер. Спортивный

Участок: 0,000 - 0,162 км.

№ п/п	Начало участка, км+м	Конец участка, км+м	Объект установки	Количество опор / светильников	Протяженность, м		Расположение
					Проектируемые в соответствии с нормативными документами, м	Фактически установленные, м	
1	2	3	4	5	6	7	8
1	0+030	0+080		3/3	50	0	Справа
2	0+110	0+140		2/2	0	30	Справа
Итого:				5/5	50	30	

Ведомость наличия пешеходных переходов в разных уровнях

Дорога: 0002022 - д. Кабаково, пер. Спортивный

Участок: 0,000 - 0,162 км.

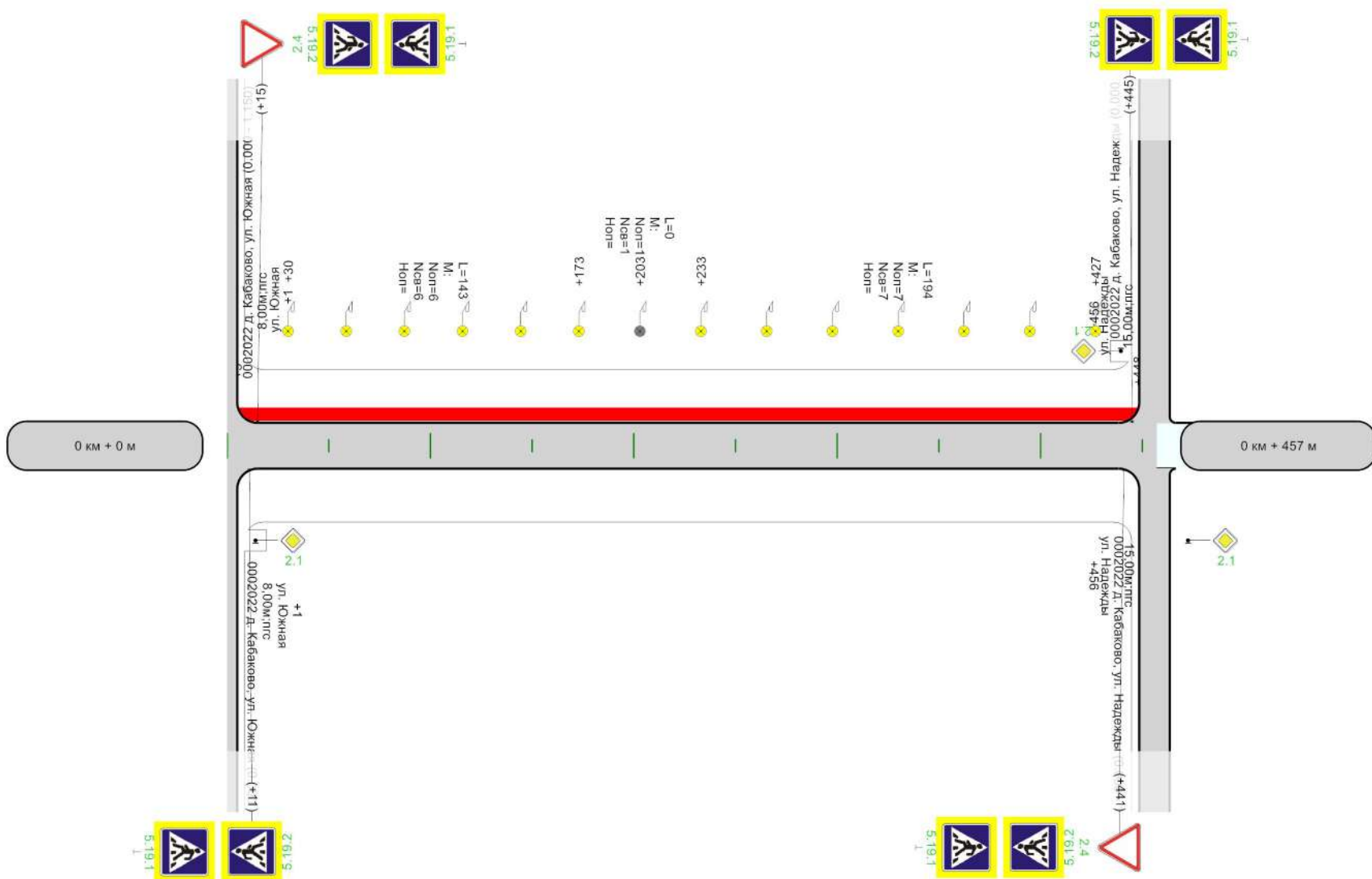
№ п/п	Адрес, км + м	Тип пешеходного перехода	Вид перехода	Расположение перехода	Наличие пешеходных дорожек от места остановки общественного тр-та до пешеходных переходов
1	2	3	4	5	6
1	0+013	Нерегулируемый	наземный	в одном уровне	есть
2	0+148	Нерегулируемый	наземный	в одном уровне	есть
Итого:		Пешеходный мост	надземный	в разных уровнях	0
Итого:		Регулируемый	наземный	в одном уровне	0
Итого:		Нерегулируемый	наземный	в одном уровне	2
Итого:		Пешеходная галерея	нет данных	нет данных	0
Итого:		Надземный пешеходный переход	нет данных	нет данных	0
Итого:		Подземный пешеходный переход	нет данных	нет данных	0
Итого:		Пешеходный тоннель	подземный	в разных уровнях	0
Всего:					2

Ведомость размещения пешеходных дорожек (тротуаров)

Дорога: 0002022 - д. Кабаково, пер. Спортивный
Участок: 0,000 - 0,162 км.

№	Начало участка, км+м	Конец участка, км+м	Объект установки	Расположение	Протяженность, м	
					Проектируемые в соответствии с нормативными документами, м	Фактически установленные, м
1	2	3	4	5	6	7
1	0+001	0+157		Справа	156	
Итого:					156	0

Тротуары слева	н/д: ширина 1м, 5 - 448
Дорожные ограждения и направляющие устройства слева	
Дорожные ограждения и направляющие устройства по оси	
Горизонтальная дорожная разметка слева	
Кривые в плане	
Элементы дороги в продольном профиле	



Горизонтальная дорожная разметка справа	
Дорожные ограждения и направляющие устройства справа	
Тротуары справа	

Ведомость размещения дорожных знаков

Дорога: 0002022 - д. Кабаково, ул. Аграрная
 Участок: 0,000 - 0,457 км.

№ п/п	Номер знака по ГОСТ 32945-2014	Наименование знака	Типоразмер знака	Площадь знаков, м2 (для знаков индивидуального проектирования)	Адрес, км + м	Установлено / требуется установить или демонтировать	Количество	Месторасположение
1	2	3	4	5	6	7	8	9
		Предупреждающие знаки						
		Итого установлено:						
		Итого перенести:						
		Итого временных:						
		Итого демонтировать:						
		Итого требуется установить:						
		Итого:						
		Знаки приоритета						
1	2.4	Уступите дорогу			0+015	Требуется установить	1	слева
2	2.4	Уступите дорогу			0+441	Требуется установить	1	справа
		Итого установлено:						
		Итого перенести:						
		Итого временных:						
		Итого демонтировать:						
		Итого требуется установить:					2	
		Итого:					2	
		Запрещающие знаки						
		Итого установлено:						
		Итого перенести:						
		Итого временных:						
		Итого демонтировать:						
		Итого требуется установить:						
		Итого:						
		Предписывающие знаки						
		Итого установлено:						
		Итого перенести:						
		Итого временных:						
		Итого демонтировать:						
		Итого требуется установить:						
		Итого:						
		Знаки особых предписаний						
3	5.19.1	Пешеходный переход			0+011	Требуется установить	1	справа
4	5.19.1	Пешеходный переход			0+015	Требуется установить	1	слева
5	5.19.1	Пешеходный переход			0+441	Требуется установить	1	справа
6	5.19.1	Пешеходный переход			0+445	Требуется установить	1	слева
7	5.19.2	Пешеходный переход			0+011	Требуется установить	1	справа
8	5.19.2	Пешеходный переход			0+015	Требуется установить	1	слева
9	5.19.2	Пешеходный переход			0+441	Требуется установить	1	справа
10	5.19.2	Пешеходный переход			0+445	Требуется установить	1	слева
		Итого установлено:						
		Итого перенести:						
		Итого временных:						
		Итого демонтировать:						
		Итого требуется установить:					8	
		Итого:					8	
		Информационные знаки						
		Итого установлено:						
		Итого перенести:						
		Итого временных:						
		Итого демонтировать:						
		Итого требуется установить:						

		Итого:						
		Знаки сервиса						
		Итого установлено:						
		Итого перенести:						
		Итого временных:						
		Итого демонтировать:						
		Итого требуется установить:						
		Итого:						
		Знаки дополнительной информации(таблички)						
		Итого установлено:						
		Итого перенести:						
		Итого временных:						
		Итого демонтировать:						
		Итого требуется установить:						
		Итого:						
		Всего установлено:						
		Всего перенести:						
		Всего временных:						
		Всего демонтировать:						
		Всего требуется установить:						10
		Всего:						10

Ведомость размещения искусственного освещения

Дорога: 0002022 - д. Кабаково, ул. Аграрная

Участок: 0,000 - 0,457 км.

№ п/п	Начало участка, км+м	Конец участка, км+м	Объект установки	Количество опор / светильников	Протяженность, м		Расположение
					Проектируемые в соответствии с нормативными документами, м	Фактически установленные, м	
1	2	3	4	5	6	7	8
1	0+030	0+173		6/6	143	0	Слева
2	0+203	0+203		1/1	0	0	Слева
3	0+233	0+427		7/7	194	0	Слева
Итого:				14/14	337	0	

Ведомость наличия пешеходных переходов в разных уровнях

Дорога: 0002022 - д. Кабаково, ул. Аграрная

Участок: 0,000 - 0,457 км.

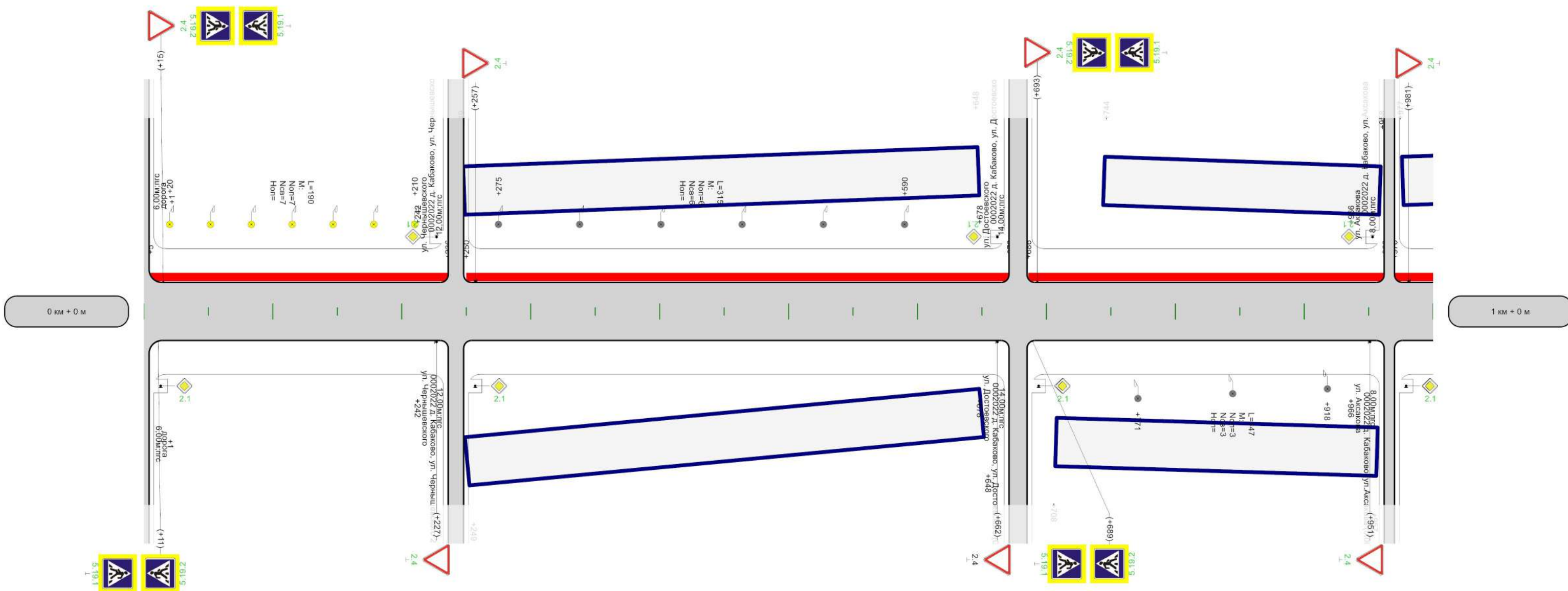
№ п/п	Адрес, км + м	Тип пешеходного перехода	Вид перехода	Расположение перехода	Наличие пешеходных дорожек от места остановки общественного тр-та до пешеходных переходов
1	2	3	4	5	6
1	0+013	Нерегулируемый	наземный	в одном уровне	есть
2	0+443	Нерегулируемый	наземный	в одном уровне	есть
Итого:		Пешеходный мост	надземный	в разных уровнях	0
Итого:		Регулируемый	наземный	в одном уровне	0
Итого:		Нерегулируемый	наземный	в одном уровне	2
Итого:		Пешеходная галерея	нет данных	нет данных	0
Итого:		Надземный пешеходный переход	нет данных	нет данных	0
Итого:		Подземный пешеходный переход	нет данных	нет данных	0
Итого:		Пешеходный тоннель	подземный	в разных уровнях	0
Всего:					2

Ведомость размещения пешеходных дорожек (тротуаров)

Дорога: 0002022 - д. Кабаково, ул. Аграрная
Участок: 0,000 - 0,457 км.

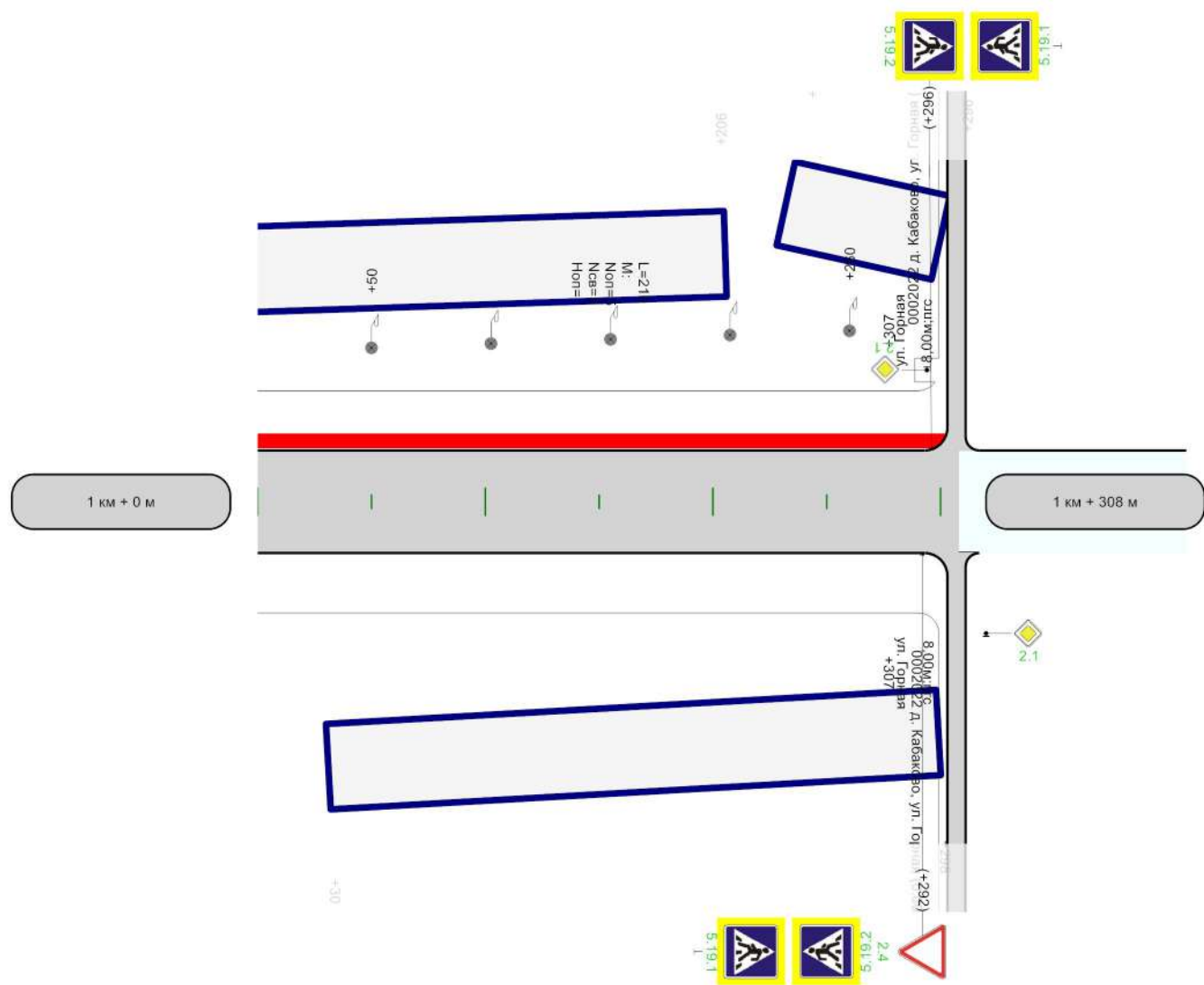
№	Начало участка, км+м	Конец участка, км+м	Объект установки	Расположение	Протяженность, м	
					Проектируемые в соответствии с нормативными документами, м	Фактически установленные, м
1	2	3	4	5	6	7
1	0+005	0+448		Слева	443	
Итого:					443	0

Тротуары слева	н/д: ширина 1м, 5 - 236	н/д: ширина 1м, 250 - 672	н/д: ширина 1м, 686 - 963	н/д: ширина 1м, 974 - 1000
Дорожные ограждения и направляющие устройства слева				
Дорожные ограждения и направляющие устройства по оси				
Горизонтальная дорожная разметка слева				
Кривые в плане				
Элементы дороги в продольном профиле				



Горизонтальная дорожная разметка справа	
Дорожные ограждения и направляющие устройства справа	
Тротуары справа	

Тротуары слева	н/д: ширина 1м, 0 - 305
Дорожные ограждения и направляющие устройства слева	
Дорожные ограждения и направляющие устройства по оси	
Горизонтальная дорожная разметка слева	
Кривые в плане	
Элементы дороги в продольном профиле	



Горизонтальная дорожная разметка справа	
Дорожные ограждения и направляющие устройства справа	
Тротуары справа	

Ведомость размещения дорожных знаков

Дорога: 0002022 - д. Кабаково, ул. Амерханова
 Участок: 0,000 - 1,308 км.

№ п/п	Номер знака по ГОСТ 32945-2014	Наименование знака	Типоразмер знака	Площадь знаков, м2 (для знаков индивидуального проектирования)	Адрес, км + м	Установлено / требуется установить или демонтировать	Количество	Месторасположение
1	2	3	4	5	6	7	8	9
		Предупреждающие знаки						
		Итого установлено:						
		Итого перенести:						
		Итого временных:						
		Итого демонтировать:						
		Итого требуется установить:						
		Итого:						
		Знаки приоритета						
1	2.1	Главная дорога	2		0+001	Требуется установить	1	слева на пересечении
2	2.1	Главная дорога	2		0+001	Требуется установить	1	справа на пересечении
3	2.4	Уступите дорогу			0+015	Требуется установить	1	слева
4	2.4	Уступите дорогу			0+227	Требуется установить	1	справа
5	2.4	Уступите дорогу			0+257	Требуется установить	1	слева
6	2.4	Уступите дорогу			0+693	Требуется установить	1	слева
7	2.4	Уступите дорогу			0+951	Требуется установить	1	справа
8	2.4	Уступите дорогу			0+981	Требуется установить	1	слева
9	2.4	Уступите дорогу			1+292	Требуется установить	1	справа
		Итого установлено:						
		Итого перенести:						
		Итого временных:						
		Итого демонтировать:						
		Итого требуется установить:					9	
		Итого:					9	
		Запрещающие знаки						
		Итого установлено:						
		Итого перенести:						
		Итого временных:						
		Итого демонтировать:						
		Итого требуется установить:						
		Итого:						
		Предписывающие знаки						
		Итого установлено:						
		Итого перенести:						
		Итого временных:						
		Итого демонтировать:						
		Итого требуется установить:						
		Итого:						
		Знаки особых предписаний						
10	5.19.1	Пешеходный переход			0+011	Требуется установить	1	справа
11	5.19.1	Пешеходный переход			0+015	Требуется установить	1	слева
12	5.19.1	Пешеходный переход			0+689	Требуется установить	1	справа
13	5.19.1	Пешеходный переход			0+693	Требуется установить	1	слева
14	5.19.1	Пешеходный переход			1+292	Требуется установить	1	справа
15	5.19.1	Пешеходный переход			1+296	Требуется установить	1	слева
16	5.19.2	Пешеходный переход			0+011	Требуется установить	1	справа
17	5.19.2	Пешеходный переход			0+015	Требуется установить	1	слева
18	5.19.2	Пешеходный переход			0+689	Требуется установить	1	справа
19	5.19.2	Пешеходный переход			0+693	Требуется установить	1	слева
20	5.19.2	Пешеходный переход			1+292	Требуется установить	1	справа
21	5.19.2	Пешеходный переход			1+296	Требуется установить	1	слева
		Итого установлено:						

		Итого перенести:						
		Итого временных:						
		Итого демонтировать:						
		Итого требуется установить:					12	
		Итого:					12	
		Информационные знаки						
		Итого установлено:						
		Итого перенести:						
		Итого временных:						
		Итого демонтировать:						
		Итого требуется установить:						
		Итого:						
		Знаки сервиса						
		Итого установлено:						
		Итого перенести:						
		Итого временных:						
		Итого демонтировать:						
		Итого требуется установить:						
		Итого:						
		Знаки дополнительной информации(таблички)						
		Итого установлено:						
		Итого перенести:						
		Итого временных:						
		Итого демонтировать:						
		Итого требуется установить:						
		Итого:						
		Всего установлено:						
		Всего перенести:						
		Всего временных:						
		Всего демонтировать:						
		Всего требуется установить:					21	
		Всего:					21	

Ведомость размещения искусственного освещения

Дорога: 0002022 - д. Кабаково, ул. Амерханова

Участок: 0,000 - 1,308 км.

№ п/п	Начало участка, км+м	Конец участка, км+м	Объект установки	Количество опор / светильников	Протяженность, м		Расположение
					Проектируемые в соответствии с нормативными документами, м	Фактически установленные, м	
1	2	3	4	5	6	7	8
1	0+020	0+210		7/7	190	0	Слева
2	0+275	0+590		6/6	0	315	Слева
3	0+771	0+918		3/3	0	147	Справа
4	1+050	1+260		5/5	0	210	Слева
Итого:				21/21	190	672	

Ведомость наличия пешеходных переходов в разных уровнях

Дорога: 0002022 - д. Кабаково, ул. Амерханова

Участок: 0,000 - 1,308 км.

№ п/п	Адрес, км + м	Тип пешеходного перехода	Вид перехода	Расположение перехода	Наличие пешеходных дорожек от места остановки общественного тр-та до пешеходных переходов
1	2	3	4	5	6
1	0+013	Нерегулируемый	наземный	в одном уровне	есть
2	0+691	Нерегулируемый	наземный	в одном уровне	есть
3	1+294	Нерегулируемый	наземный	в одном уровне	есть
Итого:		Пешеходный мост	надземный	в разных уровнях	0
Итого:		Регулируемый	наземный	в одном уровне	0
Итого:		Нерегулируемый	наземный	в одном уровне	3
Итого:		Пешеходная галерея	нет данных	нет данных	0
Итого:		Надземный пешеходный переход	нет данных	нет данных	0
Итого:		Подземный пешеходный переход	нет данных	нет данных	0
Итого:		Пешеходный тоннель	подземный	в разных уровнях	0
Всего:					3

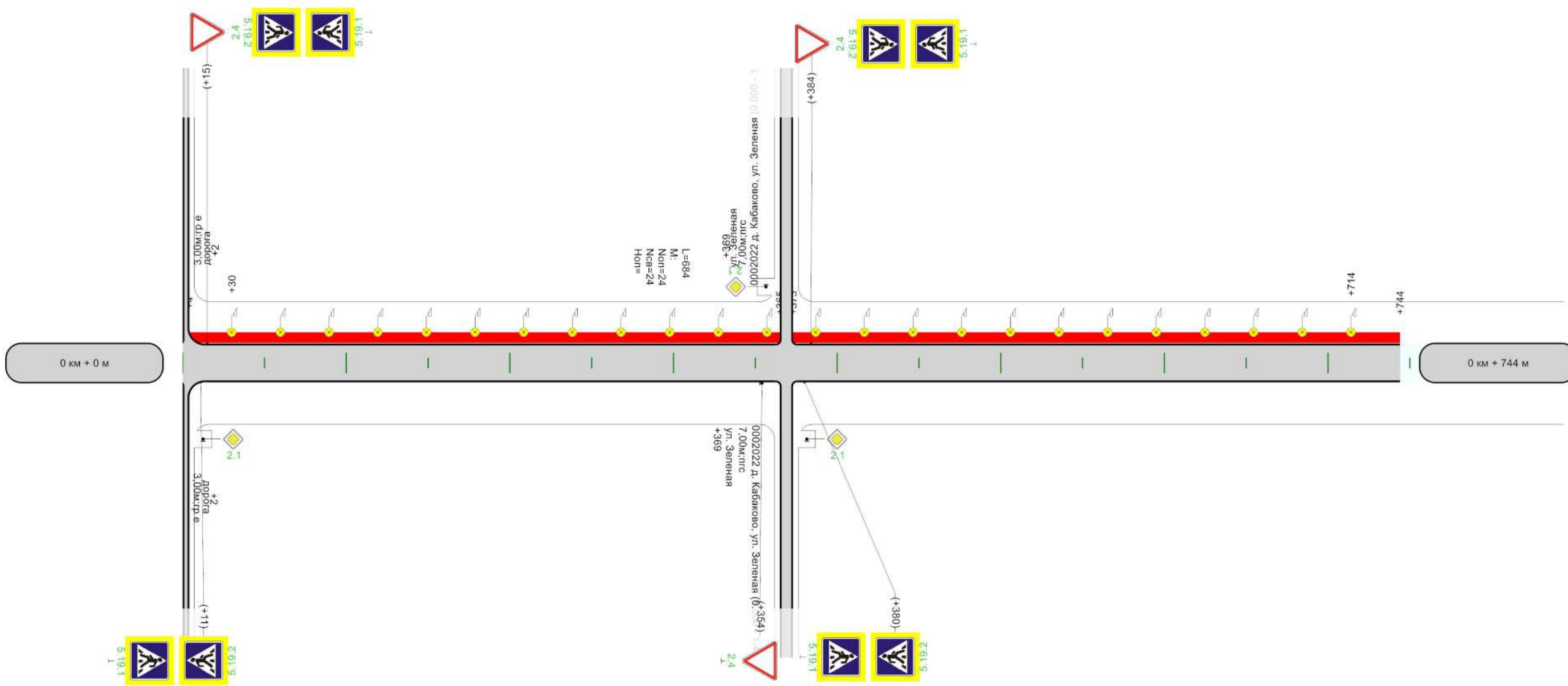
Ведомость размещения пешеходных дорожек (тротуаров)

Дорога: 0002022 - д. Кабаково, ул. Амерханова

Участок: 0,000 - 1,308 км.

№	Начало участка, км+м	Конец участка, км+м	Объект установки	Расположение	Протяженность, м	
					Проектируемые в соответствии с нормативными документами, м	Фактически установленные, м
1	2	3	4	5	6	7
1	0+005	0+236		Слева	231	
2	0+250	0+672		Слева	422	
3	0+686	0+963		Слева	277	
4	0+970	1+305		Слева	335	
Итого:					1265	0

Тротуары слева	н/д: ширина 1м, 4 - 365	н/д: ширина 1м, 373 - 744
Дорожные ограждения и направляющие устройства слева		
Дорожные ограждения и направляющие устройства по оси		
Горизонтальная дорожная разметка слева		
Кривые в плане		
Элементы дороги в продольном профиле		



Горизонтальная дорожная разметка справа	
Дорожные ограждения и направляющие устройства справа	
Тротуары справа	

Ведомость размещения дорожных знаков

Дорога: 0002022 - д. Кабаково, ул. Березовая

Участок: 0,000 - 0,744 км.

№ п/п	Номер знака по ГОСТ 32945-2014	Наименование знака	Типоразмер знака	Площадь знаков, м2 (для знаков индивидуального проектирования)	Адрес, км + м	Установлено / требуется установить или демонтировать	Количество	Месторасположение
1	2	3	4	5	6	7	8	9
		Предупреждающие знаки						
		Итого установлено:						
		Итого перенести:						
		Итого временных:						
		Итого демонтировать:						
		Итого требуется установить:						
		Итого:						
		Знаки приоритета						
1	2.1	Главная дорога	2		0+002	Требуется установить	1	слева на пересечении
2	2.1	Главная дорога	2		0+002	Требуется установить	1	справа на пересечении
3	2.4	Уступите дорогу			0+015	Требуется установить	1	слева
4	2.4	Уступите дорогу			0+354	Требуется установить	1	справа
5	2.4	Уступите дорогу			0+384	Требуется установить	1	слева
		Итого установлено:						
		Итого перенести:						
		Итого временных:						
		Итого демонтировать:						
		Итого требуется установить:					5	
		Итого:					5	
		Запрещающие знаки						
		Итого установлено:						
		Итого перенести:						
		Итого временных:						
		Итого демонтировать:						
		Итого требуется установить:						
		Итого:						
		Предписывающие знаки						
		Итого установлено:						
		Итого перенести:						
		Итого временных:						
		Итого демонтировать:						
		Итого требуется установить:						
		Итого:						
		Знаки особых предписаний						
6	5.19.1	Пешеходный переход			0+011	Требуется установить	1	справа
7	5.19.1	Пешеходный переход			0+015	Требуется установить	1	слева
8	5.19.1	Пешеходный переход			0+380	Требуется установить	1	справа
9	5.19.1	Пешеходный переход			0+384	Требуется установить	1	слева
10	5.19.2	Пешеходный переход			0+011	Требуется установить	1	справа
11	5.19.2	Пешеходный переход			0+015	Требуется установить	1	слева
12	5.19.2	Пешеходный переход			0+380	Требуется установить	1	справа
13	5.19.2	Пешеходный переход			0+384	Требуется установить	1	слева
		Итого установлено:						
		Итого перенести:						
		Итого временных:						
		Итого демонтировать:						
		Итого требуется установить:					8	
		Итого:					8	
		Информационные знаки						
		Итого установлено:						
		Итого перенести:						

		Итого временных:						
		Итого демонтировать:						
		Итого требуется установить:						
		Итого:						
		Знаки сервиса						
		Итого установлено:						
		Итого перенести:						
		Итого временных:						
		Итого демонтировать:						
		Итого требуется установить:						
		Итого:						
		Знаки дополнительной информации(таблички)						
		Итого установлено:						
		Итого перенести:						
		Итого временных:						
		Итого демонтировать:						
		Итого требуется установить:						
		Итого:						
		Всего установлено:						
		Всего перенести:						
		Всего временных:						
		Всего демонтировать:						
		Всего требуется установить:						13
		Всего:						13

Ведомость размещения искусственного освещения

Дорога: 0002022 - д. Кабаково, ул. Березовая

Участок: 0,000 - 0,744 км.

№ п/п	Начало участка, км+м	Конец участка, км+м	Объект установки	Количество опор / светильников	Протяженность, м		Расположение
					Проектируемые в соответствии с нормативными документами, м	Фактически установленные, м	
1	2	3	4	5	6	7	8
1	0+030	0+714		24/24	684	0	Слева
Итого:				24/24	684	0	

Ведомость наличия пешеходных переходов в разных уровнях

Дорога: 0002022 - д. Кабаково, ул. Березовая

Участок: 0,000 - 0,744 км.

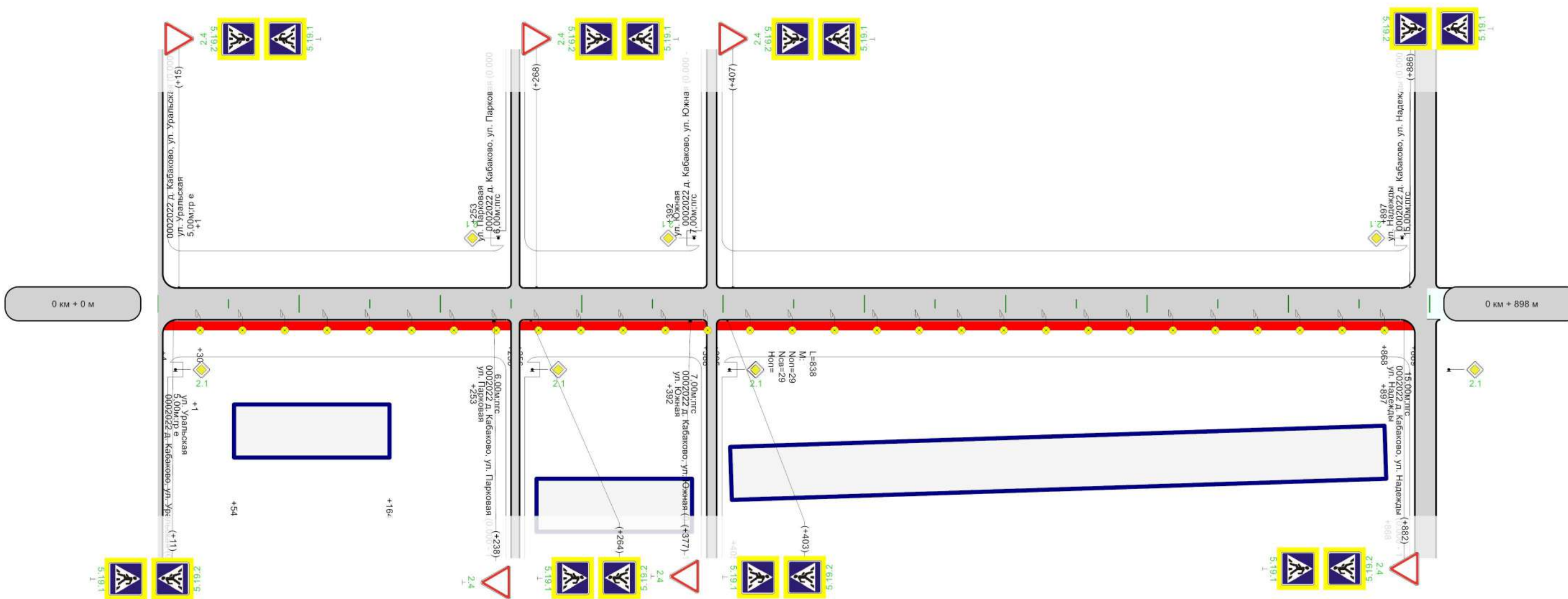
№ п/п	Адрес, км + м	Тип пешеходного перехода	Вид перехода	Расположение перехода	Наличие пешеходных дорожек от места остановки общественного тр-та до пешеходных переходов
1	2	3	4	5	6
1	0+013	Нерегулируемый	наземный	в одном уровне	есть
2	0+382	Нерегулируемый	наземный	в одном уровне	есть
Итого:		Пешеходный мост	надземный	в разных уровнях	0
Итого:		Регулируемый	наземный	в одном уровне	0
Итого:		Нерегулируемый	наземный	в одном уровне	2
Итого:		Пешеходная галерея	нет данных	нет данных	0
Итого:		Наземный пешеходный переход	нет данных	нет данных	0
Итого:		Подземный пешеходный переход	нет данных	нет данных	0
Итого:		Пешеходный тоннель	подземный	в разных уровнях	0
Всего:					2

Ведомость размещения пешеходных дорожек (тротуаров)

Дорога: 0002022 - д. Кабаково, ул. Березовая
Участок: 0,000 - 0,744 км.

№	Начало участка, км+м	Конец участка, км+м	Объект установки	Расположение	Протяженность, м	
					Проектируемые в соответствии с нормативными документами, м	Фактически установленные, м
1	2	3	4	5	6	7
1	0+004	0+365		Слева	361	
2	0+373	0+744		Слева	371	
Итого:					732	0

Тротуары слева	
Дорожные ограждения и направляющие устройства слева	
Дорожные ограждения и направляющие устройства по оси	
Горизонтальная дорожная разметка слева	
Кривые в плане	
Элементы дороги в продольном профиле	



Горизонтальная дорожная разметка справа				
Дорожные ограждения и направляющие устройства справа				
Тротуары справа	<table border="1"> <tr> <td>н/д: ширина 1м, 4 - 250</td> <td>н/д: ширина 1м, 256 - 388</td> <td>н/д: ширина 1м, 395 - 889</td> </tr> </table>	н/д: ширина 1м, 4 - 250	н/д: ширина 1м, 256 - 388	н/д: ширина 1м, 395 - 889
н/д: ширина 1м, 4 - 250	н/д: ширина 1м, 256 - 388	н/д: ширина 1м, 395 - 889		

Ведомость размещения дорожных знаков

Дорога: 0002022 - д. Кабаково, ул. Высоковольтная
Участок: 0,000 - 0,898 км.

№ п/п	Номер знака по ГОСТ 32945-2014	Наименование знака	Типоразмер знака	Площадь знаков, м2 (для знаков индивидуального проектирования)	Адрес, км + м	Установлено / требуется установить или демонтировать	Количество	Месторасположение
1	2	3	4	5	6	7	8	9
		Предупреждающие знаки						
		Итого установлено:						
		Итого перенести:						
		Итого временных:						
		Итого демонтировать:						
		Итого требуется установить:						
		Итого:						
		Знаки приоритета						
1	2.4	Уступите дорогу			0+015	Требуется установить	1	слева
2	2.4	Уступите дорогу			0+238	Требуется установить	1	справа
3	2.4	Уступите дорогу			0+268	Требуется установить	1	слева
4	2.4	Уступите дорогу			0+377	Требуется установить	1	справа
5	2.4	Уступите дорогу			0+407	Требуется установить	1	слева
6	2.4	Уступите дорогу			0+882	Требуется установить	1	справа
		Итого установлено:						
		Итого перенести:						
		Итого временных:						
		Итого демонтировать:						
		Итого требуется установить:					6	
		Итого:					6	
		Запрещающие знаки						
		Итого установлено:						
		Итого перенести:						
		Итого временных:						
		Итого демонтировать:						
		Итого требуется установить:						
		Итого:						
		Предписывающие знаки						
		Итого установлено:						
		Итого перенести:						
		Итого временных:						
		Итого демонтировать:						
		Итого требуется установить:						
		Итого:						
		Знаки особых предписаний						
7	5.19.1	Пешеходный переход			0+011	Требуется установить	1	справа
8	5.19.1	Пешеходный переход			0+015	Требуется установить	1	слева
9	5.19.1	Пешеходный переход			0+264	Требуется установить	1	справа
10	5.19.1	Пешеходный переход			0+268	Требуется установить	1	слева
11	5.19.1	Пешеходный переход			0+403	Требуется установить	1	справа
12	5.19.1	Пешеходный переход			0+407	Требуется установить	1	слева
13	5.19.1	Пешеходный переход			0+882	Требуется установить	1	справа
14	5.19.1	Пешеходный переход			0+886	Требуется установить	1	слева
15	5.19.2	Пешеходный переход			0+011	Требуется установить	1	справа
16	5.19.2	Пешеходный переход			0+015	Требуется установить	1	слева
17	5.19.2	Пешеходный переход			0+264	Требуется установить	1	справа
18	5.19.2	Пешеходный переход			0+268	Требуется установить	1	слева
19	5.19.2	Пешеходный переход			0+403	Требуется установить	1	справа
20	5.19.2	Пешеходный переход			0+407	Требуется установить	1	слева
21	5.19.2	Пешеходный переход			0+882	Требуется установить	1	справа
22	5.19.2	Пешеходный переход			0+886	Требуется установить	1	слева

		Итого установлено:						
		Итого перенести:						
		Итого временных:						
		Итого демонтировать:						
		Итого требуется установить:					16	
		Итого:					16	
		Информационные знаки						
		Итого установлено:						
		Итого перенести:						
		Итого временных:						
		Итого демонтировать:						
		Итого требуется установить:						
		Итого:						
		Знаки сервиса						
		Итого установлено:						
		Итого перенести:						
		Итого временных:						
		Итого демонтировать:						
		Итого требуется установить:						
		Итого:						
		Знаки дополнительной информации(таблички)						
		Итого установлено:						
		Итого перенести:						
		Итого временных:						
		Итого демонтировать:						
		Итого требуется установить:						
		Итого:						
		Всего установлено:						
		Всего перенести:						
		Всего временных:						
		Всего демонтировать:						
		Всего требуется установить:					22	
		Всего:					22	

Ведомость размещения искусственного освещения

Дорога: 0002022 - д. Кабаково, ул. Высоковольтная

Участок: 0,000 - 0,898 км.

№ п/п	Начало участка, км+м	Конец участка, км+м	Объект установки	Количество опор / светильников	Протяженность, м		Расположение
					Проектируемые в соответствии с нормативными документами, м	Фактически установленные, м	
1	2	3	4	5	6	7	8
1	0+030	0+868		29/29	838	0	Справа
Итого:				29/29	838	0	

Ведомость наличия пешеходных переходов в разных уровнях

Дорога: 0002022 - д. Кабаково, ул. Высоковольтная

Участок: 0,000 - 0,898 км.

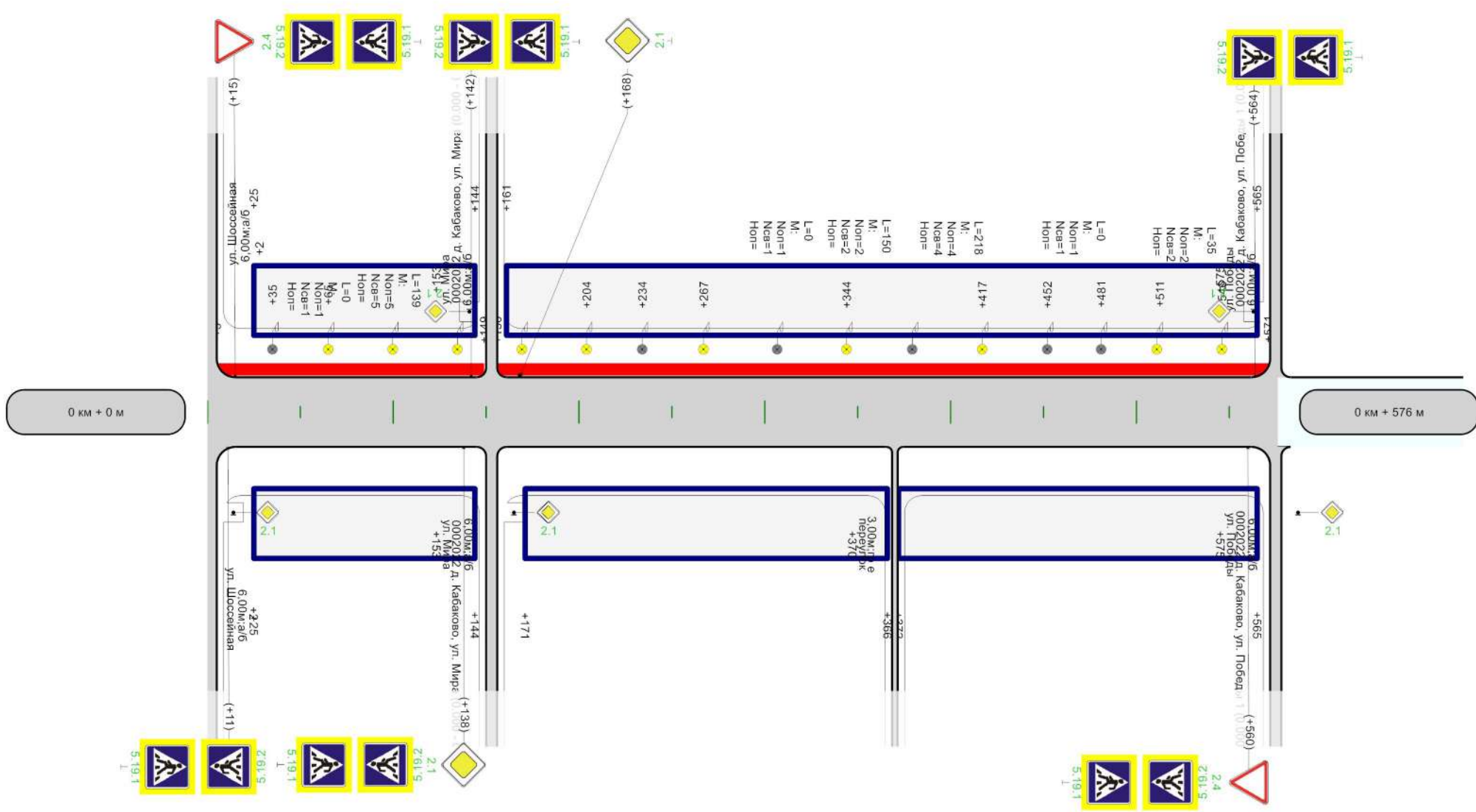
№ п/п	Адрес, км + м	Тип пешеходного перехода	Вид перехода	Расположение перехода	Наличие пешеходных дорожек от места остановки общественного тр-та до пешеходных переходов
1	2	3	4	5	6
1	0+013	Нерегулируемый	наземный	в одном уровне	есть
2	0+266	Нерегулируемый	наземный	в одном уровне	есть
3	0+405	Нерегулируемый	наземный	в одном уровне	есть
4	0+884	Нерегулируемый	наземный	в одном уровне	есть
Итого:		Пешеходный мост	надземный	в разных уровнях	0
Итого:		Регулируемый	наземный	в одном уровне	0
Итого:		Нерегулируемый	наземный	в одном уровне	4
Итого:		Пешеходная галерея	нет данных	нет данных	0
Итого:		Надземный пешеходный переход	нет данных	нет данных	0
Итого:		Подземный пешеходный переход	нет данных	нет данных	0
Итого:		Пешеходный тоннель	подземный	в разных уровнях	0
Всего:					4

Ведомость размещения пешеходных дорожек (тротуаров)

Дорога: 0002022 - д. Кабаково, ул. Высоковольтная
Участок: 0,000 - 0,898 км.

№	Начало участка, км+м	Конец участка, км+м	Объект установки	Расположение	Протяженность, м	
					Проектируемые в соответствии с нормативными документами, м	Фактически установленные, м
1	2	3	4	5	6	7
1	0+004	0+250		Справа	246	
2	0+256	0+388		Справа	132	
3	0+395	0+889		Справа	494	
Итого:					872	0

Тротуары слева	н/д: ширина 1м, 5 - 149	н/д: ширина 1м, 156 - 571
Дорожные ограждения и направляющие устройства слева		
Дорожные ограждения и направляющие устройства по оси		
Горизонтальная дорожная разметка слева		
Кривые в плане		
Элементы дороги в продольном профиле		



Горизонтальная дорожная разметка справа	
Дорожные ограждения и направляющие устройства справа	
Тротуары справа	

Ведомость размещения дорожных знаков

Дорога: 0002022 - д. Кабаково, ул. Гагарина
 Участок: 0,000 - 0,576 км.

№ п/п	Номер знака по ГОСТ 32945-2014	Наименование знака	Типоразмер знака	Площадь знаков, м2 (для знаков индивидуального проектирования)	Адрес, км + м	Установлено / требуется установить или демонтировать	Количество	Месторасположение
1	2	3	4	5	6	7	8	9
		Предупреждающие знаки						
		Итого установлено:						
		Итого перенести:						
		Итого временных:						
		Итого демонтировать:						
		Итого требуется установить:						
		Итого:						
		Знаки приоритета						
1	2.1	Главная дорога	2		0+002	Требуется установить	1	слева на пересечении
2	2.1	Главная дорога	2		0+002	Требуется установить	1	справа на пересечении
3	2.1	Главная дорога			0+138	Требуется установить	1	справа
4	2.1	Главная дорога			0+168	Требуется установить	1	слева
5	2.4	Уступите дорогу			0+015	Требуется установить	1	слева
6	2.4	Уступите дорогу			0+560	Требуется установить	1	справа
		Итого установлено:						
		Итого перенести:						
		Итого временных:						
		Итого демонтировать:						
		Итого требуется установить:					6	
		Итого:					6	
		Запрещающие знаки						
		Итого установлено:						
		Итого перенести:						
		Итого временных:						
		Итого демонтировать:						
		Итого требуется установить:						
		Итого:						
		Предписывающие знаки						
		Итого установлено:						
		Итого перенести:						
		Итого временных:						
		Итого демонтировать:						
		Итого требуется установить:						
		Итого:						
		Знаки особых предписаний						
7	5.19.1	Пешеходный переход			0+011	Требуется установить	1	справа
8	5.19.1	Пешеходный переход			0+015	Требуется установить	1	слева
9	5.19.1	Пешеходный переход			0+138	Требуется установить	1	справа
10	5.19.1	Пешеходный переход			0+142	Требуется установить	1	слева
11	5.19.1	Пешеходный переход			0+560	Требуется установить	1	справа
12	5.19.1	Пешеходный переход			0+564	Требуется установить	1	слева
13	5.19.2	Пешеходный переход			0+011	Требуется установить	1	справа
14	5.19.2	Пешеходный переход			0+015	Требуется установить	1	слева
15	5.19.2	Пешеходный переход			0+138	Требуется установить	1	справа
16	5.19.2	Пешеходный переход			0+142	Требуется установить	1	слева
17	5.19.2	Пешеходный переход			0+560	Требуется установить	1	справа
18	5.19.2	Пешеходный переход			0+564	Требуется установить	1	слева
		Итого установлено:						
		Итого перенести:						
		Итого временных:						
		Итого демонтировать:						

		Итого требуется установить:						12	
		Итого:						12	
		Информационные знаки							
		Итого установлено:							
		Итого перенести:							
		Итого временных:							
		Итого демонтировать:							
		Итого требуется установить:							
		Итого:							
		Знаки сервиса							
		Итого установлено:							
		Итого перенести:							
		Итого временных:							
		Итого демонтировать:							
		Итого требуется установить:							
		Итого:							
		Знаки дополнительной информации(таблички)							
		Итого установлено:							
		Итого перенести:							
		Итого временных:							
		Итого демонтировать:							
		Итого требуется установить:							
		Итого:							
		Всего установлено:							
		Всего перенести:							
		Всего временных:							
		Всего демонтировать:							
		Всего требуется установить:						18	
		Всего:						18	

Ведомость размещения искусственного освещения

Дорога: 0002022 - д. Кабаково, ул. Гагарина

Участок: 0,000 - 0,576 км.

№ п/п	Начало участка, км+м	Конец участка, км+м	Объект установки	Количество опор / светильников	Протяженность, м		Расположение
					Проектируемые в соответствии с нормативными документами, м	Фактически установленные, м	
1	2	3	4	5	6	7	8
1	0+035	0+035		1/1	0	0	Слева
2	0+065	0+204		5/5	139	0	Слева
3	0+234	0+452		4/4	0	218	Слева
4	0+267	0+417		2/2	150	0	Слева
5	0+344	0+344		1/1	0	0	Слева
6	0+481	0+481		1/1	0	0	Слева
7	0+511	0+546		2/2	35	0	Слева
Итого:				16/16	324	218	

Ведомость наличия пешеходных переходов в разных уровнях

Дорога: 0002022 - д. Кабаково, ул. Гагарина

Участок: 0,000 - 0,576 км.

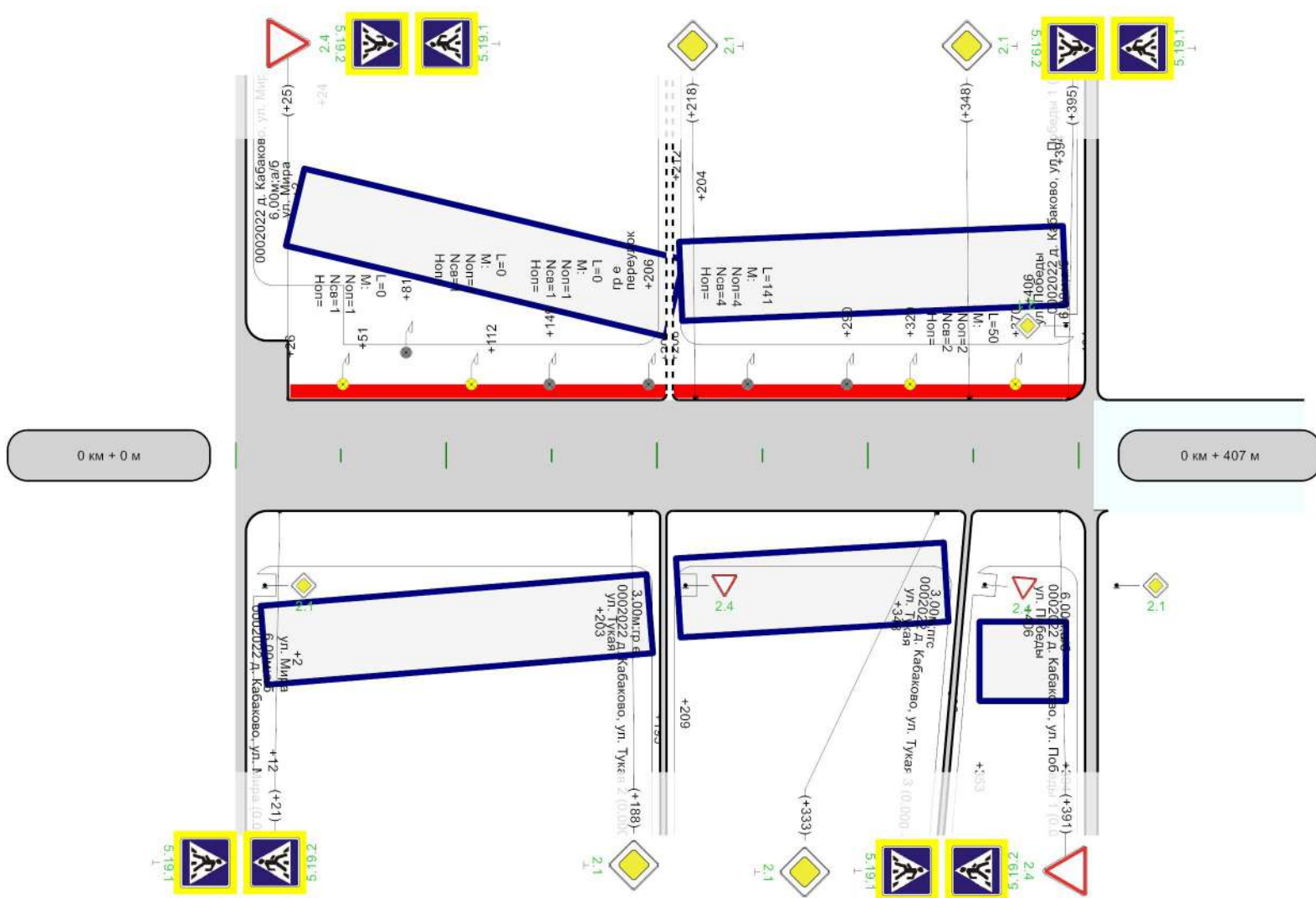
№ п/п	Адрес, км + м	Тип пешеходного перехода	Вид перехода	Расположение перехода	Наличие пешеходных дорожек от места остановки общественного тр-та до пешеходных переходов
1	2	3	4	5	6
1	0+013	Нерегулируемый	наземный	в одном уровне	есть
2	0+140	Нерегулируемый	наземный	в одном уровне	есть
3	0+562	Нерегулируемый	наземный	в одном уровне	есть
Итого:		Пешеходный мост	надземный	в разных уровнях	0
Итого:		Регулируемый	наземный	в одном уровне	0
Итого:		Нерегулируемый	наземный	в одном уровне	3
Итого:		Пешеходная галерея	нет данных	нет данных	0
Итого:		Надземный пешеходный переход	нет данных	нет данных	0
Итого:		Подземный пешеходный переход	нет данных	нет данных	0
Итого:		Пешеходный тоннель	подземный	в разных уровнях	0
Всего:					3

Ведомость размещения пешеходных дорожек (тротуаров)

Дорога: 0002022 - д. Кабаково, ул. Гагарина
Участок: 0,000 - 0,576 км.

№	Начало участка, км+м	Конец участка, км+м	Объект установки	Расположение	Протяженность, м	
					Проектируемые в соответствии с нормативными документами, м	Фактически установленные, м
1	2	3	4	5	6	7
1	0+005	0+149		Слева	144	
2	0+156	0+571		Слева	415	
Итого:					559	0

Тротуары слева	н/д: ширина 1м, 26 - 204	н/д: ширина 1м, 208 - 404
Дорожные ограждения и направляющие устройства слева		
Дорожные ограждения и направляющие устройства по оси		
Горизонтальная дорожная разметка слева		
Кривые в плане		
Элементы дороги в продольном профиле		



Ведомость размещения дорожных знаков

Дорога: 0002022 - д. Кабаково, ул. Гафури
Участок: 0,000 - 0,407 км.

№ п/п	Номер знака по ГОСТ 32945-2014	Наименование знака	Типоразмер знака	Площадь знаков, м2 (для знаков индивидуального проектирования)	Адрес, км + м	Установлено / требуется установить или демонтировать	Количество	Месторасположение
1	2	3	4	5	6	7	8	9
		Предупреждающие знаки						
		Итого установлено:						
		Итого перенести:						
		Итого временных:						
		Итого демонтировать:						
		Итого требуется установить:						
		Итого:						
		Знаки приоритета						
1	2.1	Главная дорога			0+188	Требуется установить	1	справа
2	2.1	Главная дорога			0+218	Требуется установить	1	слева
3	2.1	Главная дорога			0+333	Требуется установить	1	справа
4	2.1	Главная дорога			0+348	Требуется установить	1	слева
5	2.4	Уступите дорогу			0+025	Требуется установить	1	слева
6	2.4	Уступите дорогу			0+391	Требуется установить	1	справа
		Итого установлено:						
		Итого перенести:						
		Итого временных:						
		Итого демонтировать:						
		Итого требуется установить:					6	
		Итого:					6	
		Запрещающие знаки						
		Итого установлено:						
		Итого перенести:						
		Итого временных:						
		Итого демонтировать:						
		Итого требуется установить:						
		Итого:						
		Предписывающие знаки						
		Итого установлено:						
		Итого перенести:						
		Итого временных:						
		Итого демонтировать:						
		Итого требуется установить:						
		Итого:						
		Знаки особых предписаний						
7	5.19.1	Пешеходный переход			0+021	Требуется установить	1	справа
8	5.19.1	Пешеходный переход			0+025	Требуется установить	1	слева
9	5.19.1	Пешеходный переход			0+391	Требуется установить	1	справа
10	5.19.1	Пешеходный переход			0+395	Требуется установить	1	слева
11	5.19.2	Пешеходный переход			0+021	Требуется установить	1	справа
12	5.19.2	Пешеходный переход			0+025	Требуется установить	1	слева
13	5.19.2	Пешеходный переход			0+391	Требуется установить	1	справа
14	5.19.2	Пешеходный переход			0+395	Требуется установить	1	слева
		Итого установлено:						
		Итого перенести:						
		Итого временных:						
		Итого демонтировать:						
		Итого требуется установить:					8	
		Итого:					8	
		Информационные знаки						
		Итого установлено:						

		Итого перенести:						
		Итого временных:						
		Итого демонтировать:						
		Итого требуется установить:						
		Итого:						
		Знаки сервиса						
		Итого установлено:						
		Итого перенести:						
		Итого временных:						
		Итого демонтировать:						
		Итого требуется установить:						
		Итого:						
		Знаки дополнительной информации(таблички)						
		Итого установлено:						
		Итого перенести:						
		Итого временных:						
		Итого демонтировать:						
		Итого требуется установить:						
		Итого:						
		Всего установлено:						
		Всего перенести:						
		Всего временных:						
		Всего демонтировать:						
		Всего требуется установить:					14	
		Всего:					14	

Ведомость размещения искусственного освещения

Дорога: 0002022 - д. Кабаково, ул. Гафури
 Участок: 0,000 - 0,407 км.

№ п/п	Начало участка, км+м	Конец участка, км+м	Объект установки	Количество опор / светильников	Протяженность, м		Расположение
					Проектируемые в соответствии с нормативными документами, м	Фактически установленные, м	
1	2	3	4	5	6	7	8
1	0+051	0+051		1/1	0	0	Слева
2	0+081	0+081		1/1	0	0	Слева
3	0+112	0+112		1/1	0	0	Слева
4	0+149	0+290		4/4	0	141	Слева
5	0+320	0+370		2/2	50	0	Слева
Итого:				9/9	50	141	

Ведомость наличия пешеходных переходов в разных уровнях

Дорога: 0002022 - д. Кабаково, ул. Гафури

Участок: 0,000 - 0,407 км.

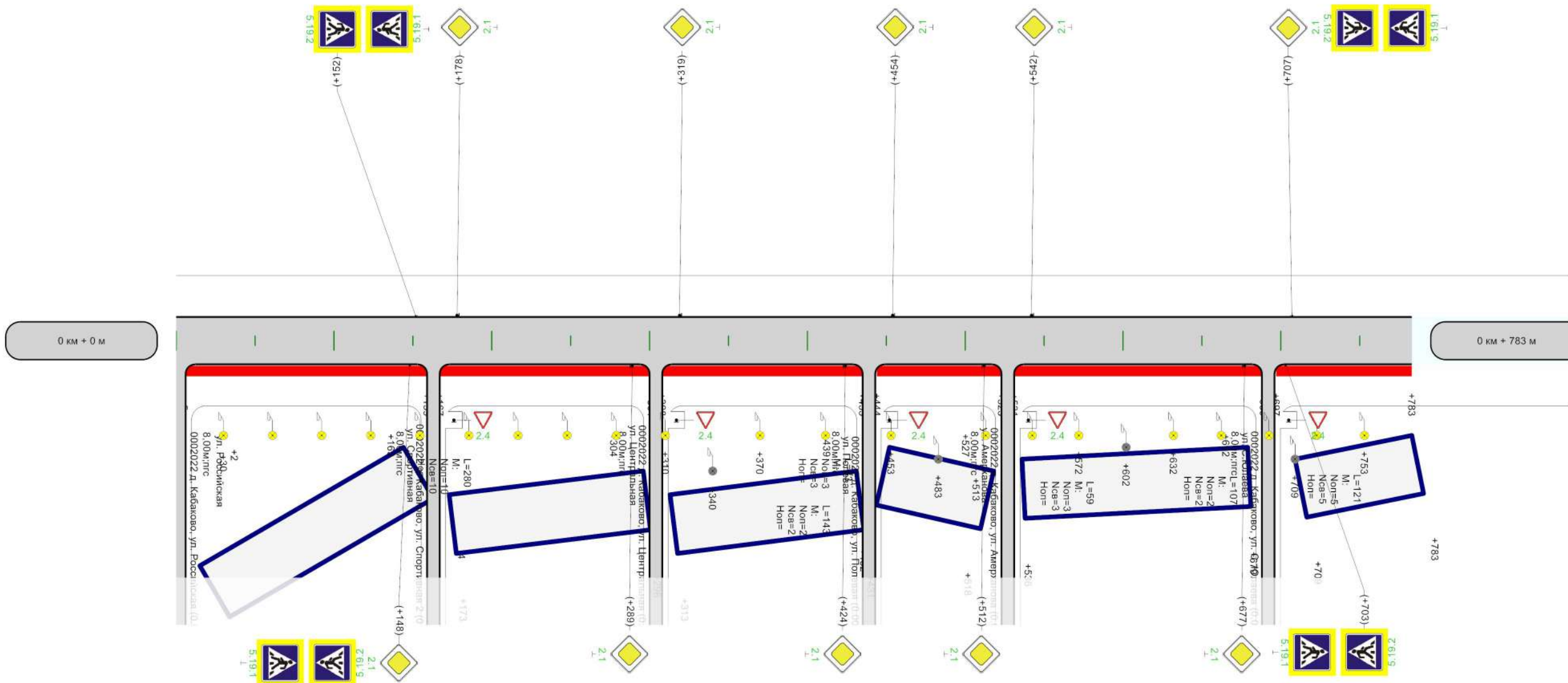
№ п/п	Адрес, км + м	Тип пешеходного перехода	Вид перехода	Расположение перехода	Наличие пешеходных дорожек от места остановки общественного тр-та до пешеходных переходов
1	2	3	4	5	6
1	0+023	Нерегулируемый	наземный	в одном уровне	нет
2	0+393	Нерегулируемый	наземный	в одном уровне	есть
Итого:		Пешеходный мост	надземный	в разных уровнях	0
Итого:		Регулируемый	наземный	в одном уровне	0
Итого:		Нерегулируемый	наземный	в одном уровне	2
Итого:		Пешеходная галерея	нет данных	нет данных	0
Итого:		Надземный пешеходный переход	нет данных	нет данных	0
Итого:		Подземный пешеходный переход	нет данных	нет данных	0
Итого:		Пешеходный тоннель	подземный	в разных уровнях	0
Всего:					2

Ведомость размещения пешеходных дорожек (тротуаров)

Дорога: 0002022 - д. Кабаково, ул. Гафури
Участок: 0,000 - 0,407 км.

№	Начало участка, км+м	Конец участка, км+м	Объект установки	Расположение	Протяженность, м	
					Проектируемые в соответствии с нормативными документами, м	Фактически установленные, м
1	2	3	4	5	6	7
1	0+026	0+204		Слева	178	
2	0+208	0+404		Слева	196	
Итого:					374	0

Тротуары слева	
Дорожные ограждения и направляющие устройства слева	
Дорожные ограждения и направляющие устройства по оси	
Горизонтальная дорожная разметка слева	
Кривые в плане	
Элементы дороги в продольном профиле	



Ведомость размещения дорожных знаков

Дорога: 0002022 - д. Кабаково, ул. Горная
Участок: 0,000 - 0,783 км.

№ п/п	Номер знака по ГОСТ 32945-2014	Наименование знака	Типоразмер знака	Площадь знаков, м2 (для знаков индивидуального проектирования)	Адрес, км + м	Установлено / требуется установить или демонтировать	Количество	Месторасположение
1	2	3	4	5	6	7	8	9
		Предупреждающие знаки						
		Итого установлено:						
		Итого перенести:						
		Итого временных:						
		Итого демонтировать:						
		Итого требуется установить:						
		Итого:						
		Знаки приоритета						
1	2.1	Главная дорога			0+148	Требуется установить	1	справа
2	2.1	Главная дорога			0+178	Требуется установить	1	слева
3	2.1	Главная дорога			0+289	Требуется установить	1	справа
4	2.1	Главная дорога			0+319	Требуется установить	1	слева
5	2.1	Главная дорога			0+424	Требуется установить	1	справа
6	2.1	Главная дорога			0+454	Требуется установить	1	слева
7	2.1	Главная дорога			0+512	Требуется установить	1	справа
8	2.1	Главная дорога			0+542	Требуется установить	1	слева
9	2.1	Главная дорога			0+677	Требуется установить	1	справа
10	2.1	Главная дорога			0+707	Требуется установить	1	слева
		Итого установлено:						
		Итого перенести:						
		Итого временных:						
		Итого демонтировать:						
		Итого требуется установить:					10	
		Итого:					10	
		Запрещающие знаки						
		Итого установлено:						
		Итого перенести:						
		Итого временных:						
		Итого демонтировать:						
		Итого требуется установить:						
		Итого:						
		Предписывающие знаки						
		Итого установлено:						
		Итого перенести:						
		Итого временных:						
		Итого демонтировать:						
		Итого требуется установить:						
		Итого:						
		Знаки особых предписаний						
11	5.19.1	Пешеходный переход			0+148	Требуется установить	1	справа
12	5.19.1	Пешеходный переход			0+152	Требуется установить	1	слева
13	5.19.1	Пешеходный переход			0+703	Требуется установить	1	справа
14	5.19.1	Пешеходный переход			0+707	Требуется установить	1	слева
15	5.19.2	Пешеходный переход			0+148	Требуется установить	1	справа
16	5.19.2	Пешеходный переход			0+152	Требуется установить	1	слева
17	5.19.2	Пешеходный переход			0+703	Требуется установить	1	справа
18	5.19.2	Пешеходный переход			0+707	Требуется установить	1	слева
		Итого установлено:						
		Итого перенести:						
		Итого временных:						
		Итого демонтировать:						

		Итого требуется установить:						8	
		Итого:						8	
		Информационные знаки							
		Итого установлено:							
		Итого перенести:							
		Итого временных:							
		Итого демонтировать:							
		Итого требуется установить:							
		Итого:							
		Знаки сервиса							
		Итого установлено:							
		Итого перенести:							
		Итого временных:							
		Итого демонтировать:							
		Итого требуется установить:							
		Итого:							
		Знаки дополнительной информации(таблички)							
		Итого установлено:							
		Итого перенести:							
		Итого временных:							
		Итого демонтировать:							
		Итого требуется установить:							
		Итого:							
		Всего установлено:							
		Всего перенести:							
		Всего временных:							
		Всего демонтировать:							
		Всего требуется установить:						18	
		Всего:						18	

Ведомость размещения искусственного освещения

Дорога: 0002022 - д. Кабаково, ул. Горная
 Участок: 0,000 - 0,783 км.

№ п/п	Начало участка, км+м	Конец участка, км+м	Объект установки	Количество опор / светильников	Протяженность, м		Расположение
					Проектируемые в соответствии с нормативными документами, м	Фактически установленные, м	
1	2	3	4	5	6	7	8
1	0+030	0+310		10/10	280	0	Справа
2	0+340	0+483		2/2	0	143	Справа
3	0+370	0+453		3/3	83	0	Справа
4	0+513	0+572		3/3	59	0	Справа
5	0+602	0+709		2/2	0	107	Справа
6	0+632	0+753		5/5	121	0	Справа
Итого:				25/25	543	250	

Ведомость наличия пешеходных переходов в разных уровнях

Дорога: 0002022 - д. Кабаково, ул. Горная

Участок: 0,000 - 0,783 км.

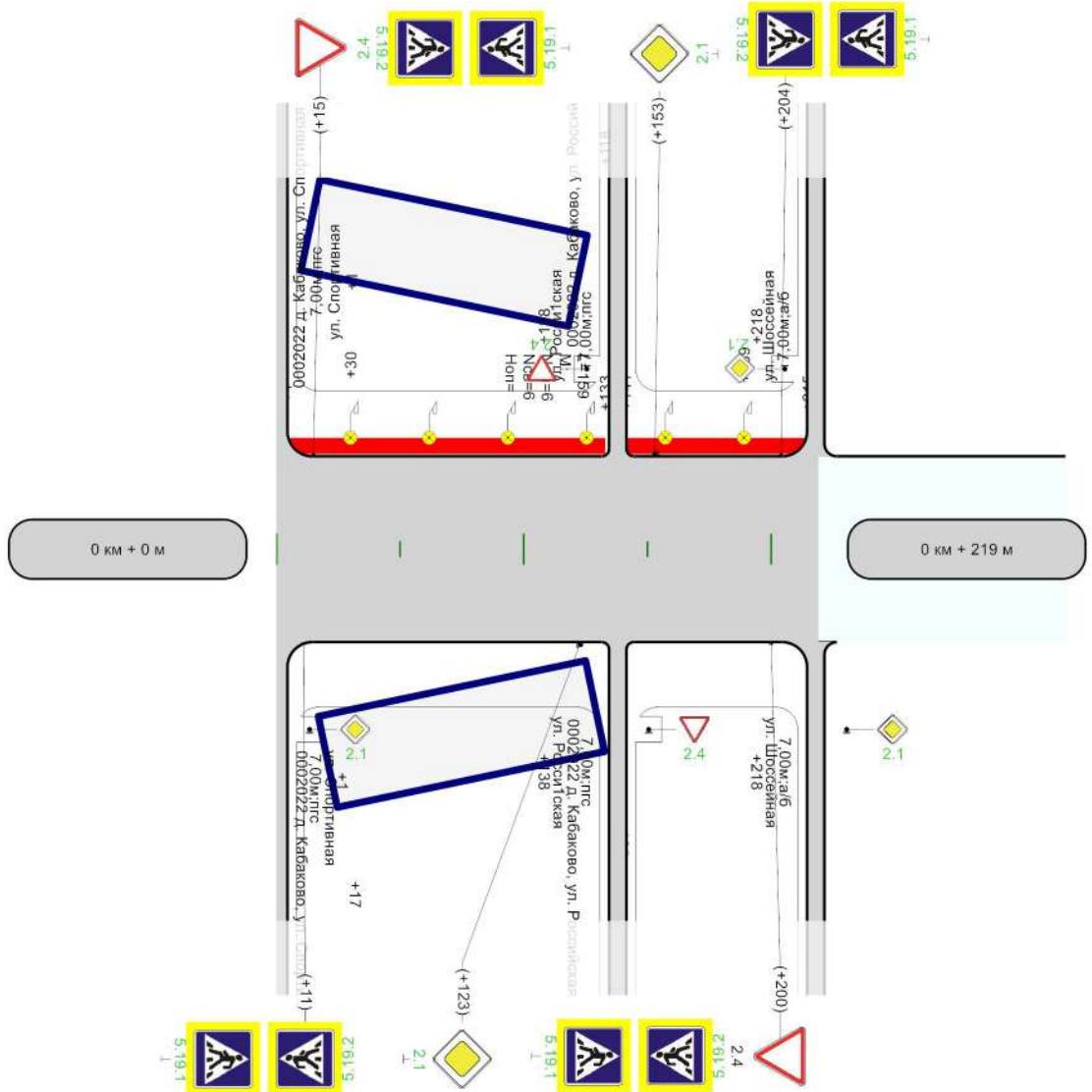
№ п/п	Адрес, км + м	Тип пешеходного перехода	Вид перехода	Расположение перехода	Наличие пешеходных дорожек от места остановки общественного тр-та до пешеходных переходов
1	2	3	4	5	6
1	0+150	Нерегулируемый	наземный	в одном уровне	есть
2	0+705	Нерегулируемый	наземный	в одном уровне	есть
Итого:		Пешеходный мост	надземный	в разных уровнях	0
Итого:		Регулируемый	наземный	в одном уровне	0
Итого:		Нерегулируемый	наземный	в одном уровне	2
Итого:		Пешеходная галерея	нет данных	нет данных	0
Итого:		Надземный пешеходный переход	нет данных	нет данных	0
Итого:		Подземный пешеходный переход	нет данных	нет данных	0
Итого:		Пешеходный тоннель	подземный	в разных уровнях	0
Всего:					2

Ведомость размещения пешеходных дорожек (тротуаров)

Дорога: 0002022 - д. Кабаково, ул. Горная
Участок: 0,000 - 0,783 км.

№	Начало участка, км+м	Конец участка, км+м	Объект установки	Расположение	Протяженность, м	
					Проектируемые в соответствии с нормативными документами, м	Фактически установленные, м
1	2	3	4	5	6	7
1	0+005	0+159		Справа	154	
2	0+167	0+301		Справа	134	
3	0+308	0+435		Справа	127	
4	0+444	0+523		Справа	79	
5	0+531	0+689		Справа	158	
6	0+697	0+783		Справа	86	
Итого:					738	0

Тротуары слева	н/д: ширина 1м, 4 - 133	н/д: ширина 1м, 141 - 215
Дорожные ограждения и направляющие устройства слева		
Дорожные ограждения и направляющие устройства по оси		
Горизонтальная дорожная разметка слева		
Кривые в плане		
Элементы дороги в продольном профиле		



Горизонтальная дорожная разметка справа	
Дорожные ограждения и направляющие устройства справа	
Тротуары справа	

Ведомость размещения дорожных знаков

Дорога: 0002022 - д. Кабаково, ул. Дорожная

Участок: 0,000 - 0,219 км.

№ п/п	Номер знака по ГОСТ 32945-2014	Наименование знака	Типоразмер знака	Площадь знаков, м2 (для знаков индивидуального проектирования)	Адрес, км + м	Установлено / требуется установить или демонтировать	Количество	Месторасположение
1	2	3	4	5	6	7	8	9
		Предупреждающие знаки						
		Итого установлено:						
		Итого перенести:						
		Итого временных:						
		Итого демонтировать:						
		Итого требуется установить:						
		Итого:						
		Знаки приоритета						
1	2.1	Главная дорога			0+123	Требуется установить	1	справа
2	2.1	Главная дорога			0+153	Требуется установить	1	слева
3	2.1	Главная дорога	2		0+218	Требуется установить	1	слева на пересечении
4	2.1	Главная дорога	2		0+218	Требуется установить	1	справа на пересечении
5	2.4	Уступите дорогу			0+015	Требуется установить	1	слева
		Итого установлено:						
		Итого перенести:						
		Итого временных:						
		Итого демонтировать:						
		Итого требуется установить:					5	
		Итого:					5	
		Запрещающие знаки						
		Итого установлено:						
		Итого перенести:						
		Итого временных:						
		Итого демонтировать:						
		Итого требуется установить:						
		Итого:						
		Предписывающие знаки						
		Итого установлено:						
		Итого перенести:						
		Итого временных:						
		Итого демонтировать:						
		Итого требуется установить:						
		Итого:						
		Знаки особых предписаний						
6	5.19.1	Пешеходный переход			0+011	Требуется установить	1	справа
7	5.19.1	Пешеходный переход			0+015	Требуется установить	1	слева
8	5.19.1	Пешеходный переход			0+200	Требуется установить	1	справа
9	5.19.1	Пешеходный переход			0+204	Требуется установить	1	слева
10	5.19.2	Пешеходный переход			0+011	Требуется установить	1	справа
11	5.19.2	Пешеходный переход			0+015	Требуется установить	1	слева
12	5.19.2	Пешеходный переход			0+200	Требуется установить	1	справа
13	5.19.2	Пешеходный переход			0+204	Требуется установить	1	слева
		Итого установлено:						
		Итого перенести:						
		Итого временных:						
		Итого демонтировать:						
		Итого требуется установить:					8	
		Итого:					8	
		Информационные знаки						
		Итого установлено:						
		Итого перенести:						

		Итого временных:						
		Итого демонтировать:						
		Итого требуется установить:						
		Итого:						
		Знаки сервиса						
		Итого установлено:						
		Итого перенести:						
		Итого временных:						
		Итого демонтировать:						
		Итого требуется установить:						
		Итого:						
		Знаки дополнительной информации(таблички)						
		Итого установлено:						
		Итого перенести:						
		Итого временных:						
		Итого демонтировать:						
		Итого требуется установить:						
		Итого:						
		Всего установлено:						
		Всего перенести:						
		Всего временных:						
		Всего демонтировать:						
		Всего требуется установить:						13
		Всего:						13

Ведомость размещения искусственного освещения

Дорога: 0002022 - д. Кабаково, ул. Дорожная

Участок: 0,000 - 0,219 км.

№ п/п	Начало участка, км+м	Конец участка, км+м	Объект установки	Количество опор / светильников	Протяженность, м		Расположение
					Проектируемые в соответствии с нормативными документами, м	Фактически установленные, м	
1	2	3	4	5	6	7	8
1	0+030	0+189		6/6	159	0	Слева
Итого:				6/6	159	0	

Ведомость наличия пешеходных переходов в разных уровнях

Дорога: 0002022 - д. Кабаково, ул. Дорожная

Участок: 0,000 - 0,219 км.

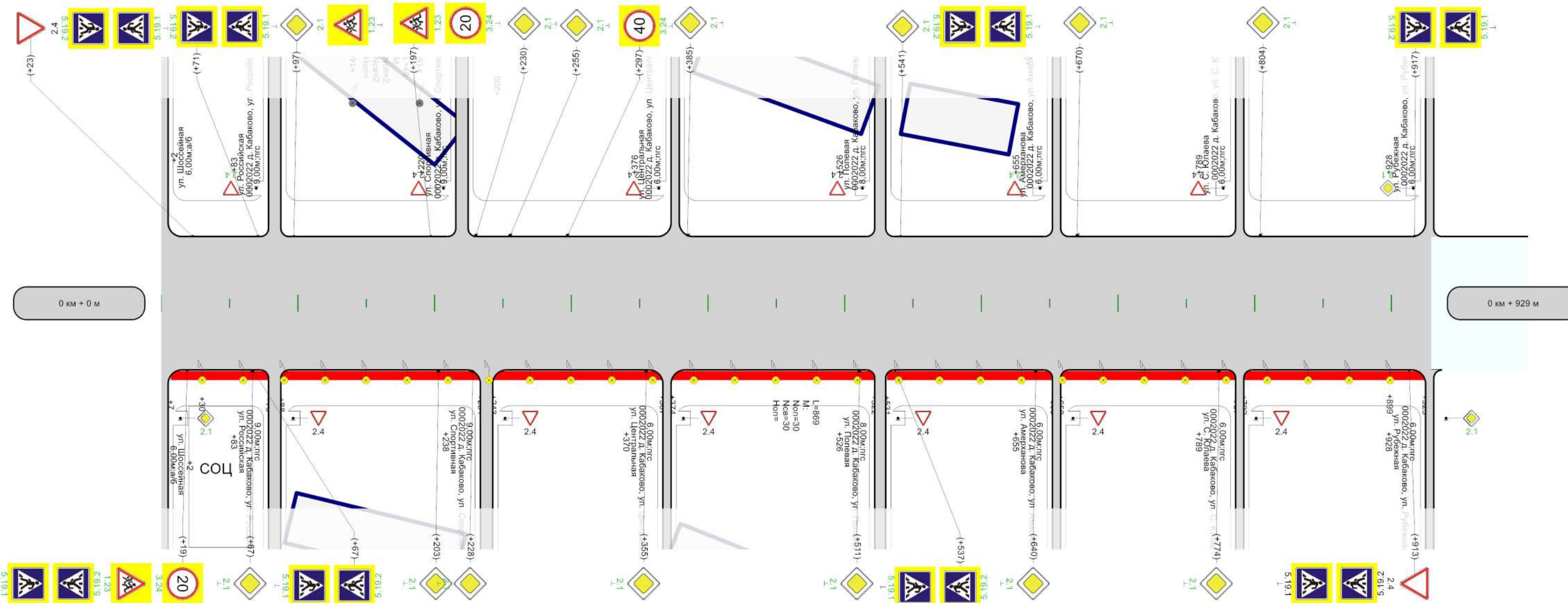
№ п/п	Адрес, км + м	Тип пешеходного перехода	Вид перехода	Расположение перехода	Наличие пешеходных дорожек от места остановки общественного тр-та до пешеходных переходов
1	2	3	4	5	6
1	0+013	Нерегулируемый	наземный	в одном уровне	есть
2	0+202	Нерегулируемый	наземный	в одном уровне	есть
Итого:		Пешеходный мост	надземный	в разных уровнях	0
Итого:		Регулируемый	наземный	в одном уровне	0
Итого:		Нерегулируемый	наземный	в одном уровне	2
Итого:		Пешеходная галерея	нет данных	нет данных	0
Итого:		Надземный пешеходный переход	нет данных	нет данных	0
Итого:		Подземный пешеходный переход	нет данных	нет данных	0
Итого:		Пешеходный тоннель	подземный	в разных уровнях	0
Всего:					2

Ведомость размещения пешеходных дорожек (тротуаров)

Дорога: 0002022 - д. Кабаково, ул. Дорожная
Участок: 0,000 - 0,219 км.

№	Начало участка, км+м	Конец участка, км+м	Объект установки	Расположение	Протяженность, м	
					Проектируемые в соответствии с нормативными документами, м	Фактически установленные, м
1	2	3	4	5	6	7
1	0+004	0+133		Слева	129	
2	0+141	0+215		Слева	74	
Итого:					203	0

Тротуары слева	
Дорожные ограждения и направляющие устройства слева	
Дорожные ограждения и направляющие устройства по оси	
Горизонтальная дорожная разметка слева	
Кривые в плане	
Элементы дороги в продольном профиле	



Горизонтальная дорожная разметка справа								
Дорожные ограждения и направляющие устройства справа								
Тротуары справа	<table border="1"> <tr> <td>н/д: ширина 1м, 7 - 79</td> <td>н/д: ширина 1м, 88 - 234</td> <td>н/д: ширина 1м, 243 - 367</td> <td>н/д: ширина 1м, 374 - 522</td> <td>н/д: ширина 1м, 531 - 653</td> <td>н/д: ширина 1м, 658 - 787</td> <td>н/д: ширина 1м, 792 - 925</td> </tr> </table>	н/д: ширина 1м, 7 - 79	н/д: ширина 1м, 88 - 234	н/д: ширина 1м, 243 - 367	н/д: ширина 1м, 374 - 522	н/д: ширина 1м, 531 - 653	н/д: ширина 1м, 658 - 787	н/д: ширина 1м, 792 - 925
н/д: ширина 1м, 7 - 79	н/д: ширина 1м, 88 - 234	н/д: ширина 1м, 243 - 367	н/д: ширина 1м, 374 - 522	н/д: ширина 1м, 531 - 653	н/д: ширина 1м, 658 - 787	н/д: ширина 1м, 792 - 925		

Ведомость размещения дорожных знаков

Дорога: 0002022 - д. Кабаково, ул. Достоевского

Участок: 0,000 - 0,929 км.

№ п/п	Номер знака по ГОСТ 32945-2014	Наименование знака	Типоразмер знака	Площадь знаков, м2 (для знаков индивидуального проектирования)	Адрес, км + м	Установлено / требуется установить или демонтировать	Количество	Месторасположение
1	2	3	4	5	6	7	8	9
Предупреждающие знаки								
1	1.23	Дети			0+019	Требуется установить	1	справа
2	1.23	Дети			0+097	Требуется установить	1	слева
3	1.23	Дети			0+197	Требуется установить	1	слева
Итого установлено:								
Итого перенести:								
Итого временных:								
Итого демонтировать:								
Итого требуется установить:							3	
Итого:							3	
Знаки приоритета								
4	2.1	Главная дорога	2		0+002	Требуется установить	1	слева на пересечении
5	2.1	Главная дорога	2		0+002	Требуется установить	1	справа на пересечении
6	2.1	Главная дорога			0+067	Требуется установить	1	справа
7	2.1	Главная дорога			0+097	Требуется установить	1	слева
8	2.1	Главная дорога			0+203	Требуется установить	1	справа
9	2.1	Главная дорога			0+228	Требуется установить	1	справа
10	2.1	Главная дорога			0+230	Требуется установить	1	слева
11	2.1	Главная дорога			0+255	Требуется установить	1	слева
12	2.1	Главная дорога			0+355	Требуется установить	1	справа
13	2.1	Главная дорога			0+385	Требуется установить	1	слева
14	2.1	Главная дорога			0+511	Требуется установить	1	справа
15	2.1	Главная дорога			0+541	Требуется установить	1	слева
16	2.1	Главная дорога			0+640	Требуется установить	1	справа
17	2.1	Главная дорога			0+670	Требуется установить	1	слева
18	2.1	Главная дорога			0+774	Требуется установить	1	справа
19	2.1	Главная дорога			0+804	Требуется установить	1	слева
Итого установлено:								
Итого перенести:								
Итого временных:								
Итого демонтировать:								
Итого требуется установить:							16	
Итого:							16	
Запрещающие знаки								
20	3.24	Ограничение максимальной скорости			0+019	Требуется установить	1	справа
21	3.24	Ограничение максимальной скорости			0+197	Требуется установить	1	слева
22	3.24	Ограничение максимальной скорости			0+297	Требуется установить	1	слева
Итого установлено:								
Итого перенести:								
Итого временных:								
Итого демонтировать:								
Итого требуется установить:							3	
Итого:							3	
Предписывающие знаки								
Итого установлено:								
Итого перенести:								
Итого временных:								
Итого демонтировать:								
Итого требуется установить:								
Итого:								
Знаки особых предписаний								

23	5.19.1	Пешеходный переход			0+019	Требуется установить	1	справа
24	5.19.1	Пешеходный переход			0+023	Требуется установить	1	слева
25	5.19.1	Пешеходный переход			0+067	Требуется установить	1	справа
26	5.19.1	Пешеходный переход			0+071	Требуется установить	1	слева
27	5.19.1	Пешеходный переход			0+537	Требуется установить	1	справа
28	5.19.1	Пешеходный переход			0+541	Требуется установить	1	слева
29	5.19.1	Пешеходный переход			0+917	Требуется установить	1	слева
30	5.19.2	Пешеходный переход			0+019	Требуется установить	1	справа
31	5.19.2	Пешеходный переход			0+023	Требуется установить	1	слева
32	5.19.2	Пешеходный переход			0+067	Требуется установить	1	справа
33	5.19.2	Пешеходный переход			0+071	Требуется установить	1	слева
34	5.19.2	Пешеходный переход			0+537	Требуется установить	1	справа
35	5.19.2	Пешеходный переход			0+541	Требуется установить	1	слева
36	5.19.2	Пешеходный переход			0+917	Требуется установить	1	слева
		Итого установлено:						
		Итого перенести:						
		Итого временных:						
		Итого демонтировать:						
		Итого требуется установить:					14	
		Итого:					14	
		Информационные знаки						
		Итого установлено:						
		Итого перенести:						
		Итого временных:						
		Итого демонтировать:						
		Итого требуется установить:						
		Итого:						
		Знаки сервиса						
		Итого установлено:						
		Итого перенести:						
		Итого временных:						
		Итого демонтировать:						
		Итого требуется установить:						
		Итого:						
		Знаки дополнительной информации(таблички)						
		Итого установлено:						
		Итого перенести:						
		Итого временных:						
		Итого демонтировать:						
		Итого требуется установить:						
		Итого:						
		Всего установлено:						
		Всего перенести:						
		Всего временных:						
		Всего демонтировать:						
		Всего требуется установить:					36	
		Всего:					36	

Ведомость размещения искусственного освещения

Дорога: 0002022 - д. Кабаково, ул. Достоевского

Участок: 0,000 - 0,929 км.

№ п/п	Начало участка, км+м	Конец участка, км+м	Объект установки	Количество опор / светильников	Протяженность, м		Расположение
					Проектируемые в соответствии с нормативными документами, м	Фактически установленные, м	
1	2	3	4	5	6	7	8
1	0+030	0+899		30/30	869	0	Справа
2	0+140	0+189		2/2	0	49	Слева
Итого:				32/32	869	49	

Ведомость наличия пешеходных переходов в разных уровнях

Дорога: 0002022 - д. Кабаково, ул. Достоевского

Участок: 0,000 - 0,929 км.

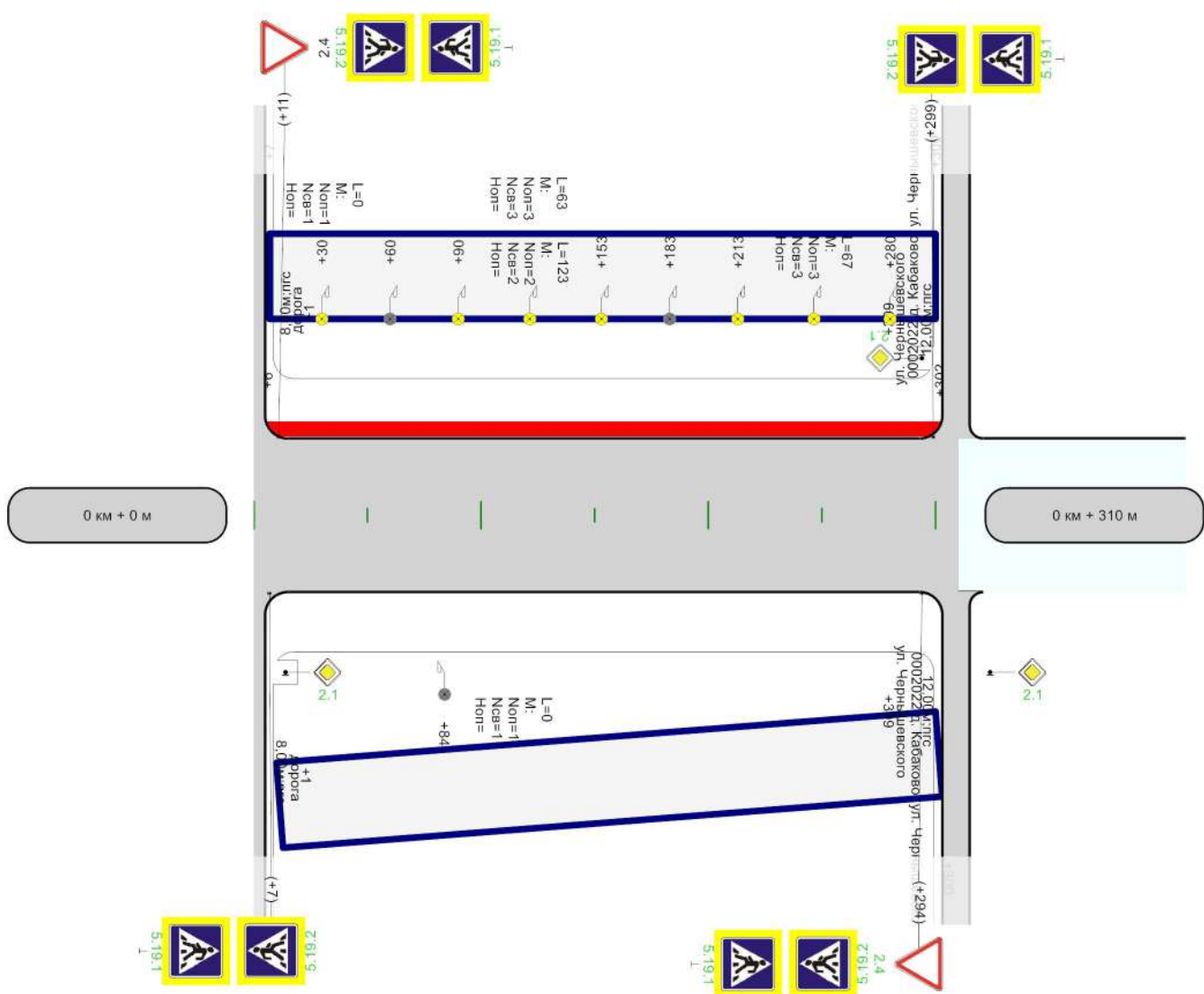
№ п/п	Адрес, км + м	Тип пешеходного перехода	Вид перехода	Расположение перехода	Наличие пешеходных дорожек от места остановки общественного тр-та до пешеходных переходов
1	2	3	4	5	6
1	0+021	Нерегулируемый	наземный	в одном уровне	есть
2	0+069	Нерегулируемый	наземный	в одном уровне	есть
3	0+539	Нерегулируемый	наземный	в одном уровне	есть
4	0+915	Нерегулируемый	наземный	в одном уровне	есть
Итого:		Пешеходный мост	надземный	в разных уровнях	0
Итого:		Регулируемый	наземный	в одном уровне	0
Итого:		Нерегулируемый	наземный	в одном уровне	4
Итого:		Пешеходная галерея	нет данных	нет данных	0
Итого:		Надземный пешеходный переход	нет данных	нет данных	0
Итого:		Подземный пешеходный переход	нет данных	нет данных	0
Итого:		Пешеходный тоннель	подземный	в разных уровнях	0
Всего:					4

Ведомость размещения пешеходных дорожек (тротуаров)

Дорога: 0002022 - д. Кабаково, ул. Достоевского
 Участок: 0,000 - 0,929 км.

№	Начало участка, км+м	Конец участка, км+м	Объект установки	Расположение	Протяженность, м	
					Проектируемые в соответствии с нормативными документами, м	Фактически установленные, м
1	2	3	4	5	6	7
1	0+007	0+079		Справа	72	
2	0+088	0+234		Справа	146	
3	0+243	0+367		Справа	124	
4	0+374	0+522		Справа	148	
5	0+531	0+653		Справа	122	
6	0+658	0+787		Справа	129	
7	0+792	0+925		Справа	133	
Итого:					874	0

Тротуары слева	Н/д: ширина 1м, 6 - 302
Дорожные ограждения и направляющие устройства слева	
Дорожные ограждения и направляющие устройства по оси	
Горизонтальная дорожная разметка слева	
Кривые в плане	
Элементы дороги в продольном профиле	



Горизонтальная дорожная разметка справа	
Дорожные ограждения и направляющие устройства справа	
Тротуары справа	

Ведомость размещения дорожных знаков

Дорога: 0002022 - д. Кабаково, ул. Дружбы
Участок: 0,000 - 0,310 км.

№ п/п	Номер знака по ГОСТ 32945-2014	Наименование знака	Типоразмер знака	Площадь знаков, м2 (для знаков индивидуального проектирования)	Адрес, км + м	Установлено / требуется установить или демонтировать	Количество	Месторасположение
1	2	3	4	5	6	7	8	9
		Предупреждающие знаки						
		Итого установлено:						
		Итого перенести:						
		Итого временных:						
		Итого демонтировать:						
		Итого требуется установить:						
		Итого:						
		Знаки приоритета						
1	2.1	Главная дорога	2		0+001	Требуется установить	1	слева на пересечении
2	2.1	Главная дорога	2		0+001	Требуется установить	1	справа на пересечении
3	2.4	Уступите дорогу			0+294	Требуется установить	1	справа
		Итого установлено:						
		Итого перенести:						
		Итого временных:						
		Итого демонтировать:						
		Итого требуется установить:					3	
		Итого:					3	
		Запрещающие знаки						
		Итого установлено:						
		Итого перенести:						
		Итого временных:						
		Итого демонтировать:						
		Итого требуется установить:						
		Итого:						
		Предписывающие знаки						
		Итого установлено:						
		Итого перенести:						
		Итого временных:						
		Итого демонтировать:						
		Итого требуется установить:						
		Итого:						
		Знаки особых предписаний						
4	5.19.1	Пешеходный переход			0+007	Требуется установить	1	справа
5	5.19.1	Пешеходный переход			0+011	Требуется установить	1	слева
6	5.19.1	Пешеходный переход			0+294	Требуется установить	1	справа
7	5.19.1	Пешеходный переход			0+299	Требуется установить	1	слева
8	5.19.2	Пешеходный переход			0+007	Требуется установить	1	справа
9	5.19.2	Пешеходный переход			0+011	Требуется установить	1	слева
10	5.19.2	Пешеходный переход			0+294	Требуется установить	1	справа
11	5.19.2	Пешеходный переход			0+299	Требуется установить	1	слева
		Итого установлено:						
		Итого перенести:						
		Итого временных:						
		Итого демонтировать:						
		Итого требуется установить:					8	
		Итого:					8	
		Информационные знаки						
		Итого установлено:						
		Итого перенести:						
		Итого временных:						
		Итого демонтировать:						

		Итого требуется установить:						
		Итого:						
		Знаки сервиса						
		Итого установлено:						
		Итого перенести:						
		Итого временных:						
		Итого демонтировать:						
		Итого требуется установить:						
		Итого:						
		Знаки дополнительной информации(таблички)						
		Итого установлено:						
		Итого перенести:						
		Итого временных:						
		Итого демонтировать:						
		Итого требуется установить:						
		Итого:						
		Всего установлено:						
		Всего перенести:						
		Всего временных:						
		Всего демонтировать:						
		Всего требуется установить:						11
		Всего:						11

Ведомость размещения искусственного освещения

Дорога: 0002022 - д. Кабаково, ул. Дружбы
 Участок: 0,000 - 0,310 км.

№ п/п	Начало участка, км+м	Конец участка, км+м	Объект установки	Количество опор / светильников	Протяженность, м		Расположение
					Проектируемые в соответствии с нормативными документами, м	Фактически установленные, м	
1	2	3	4	5	6	7	8
1	0+030	0+030		1/1	0	0	Слева
2	0+060	0+183		2/2	0	123	Слева
3	0+084	0+084		1/1	0	0	Справа
4	0+090	0+153		3/3	63	0	Слева
5	0+213	0+280		3/3	67	0	Слева
Итого:				10/10	130	123	

Ведомость наличия пешеходных переходов в разных уровнях

Дорога: 0002022 - д. Кабаково, ул. Дружбы

Участок: 0,000 - 0,310 км.

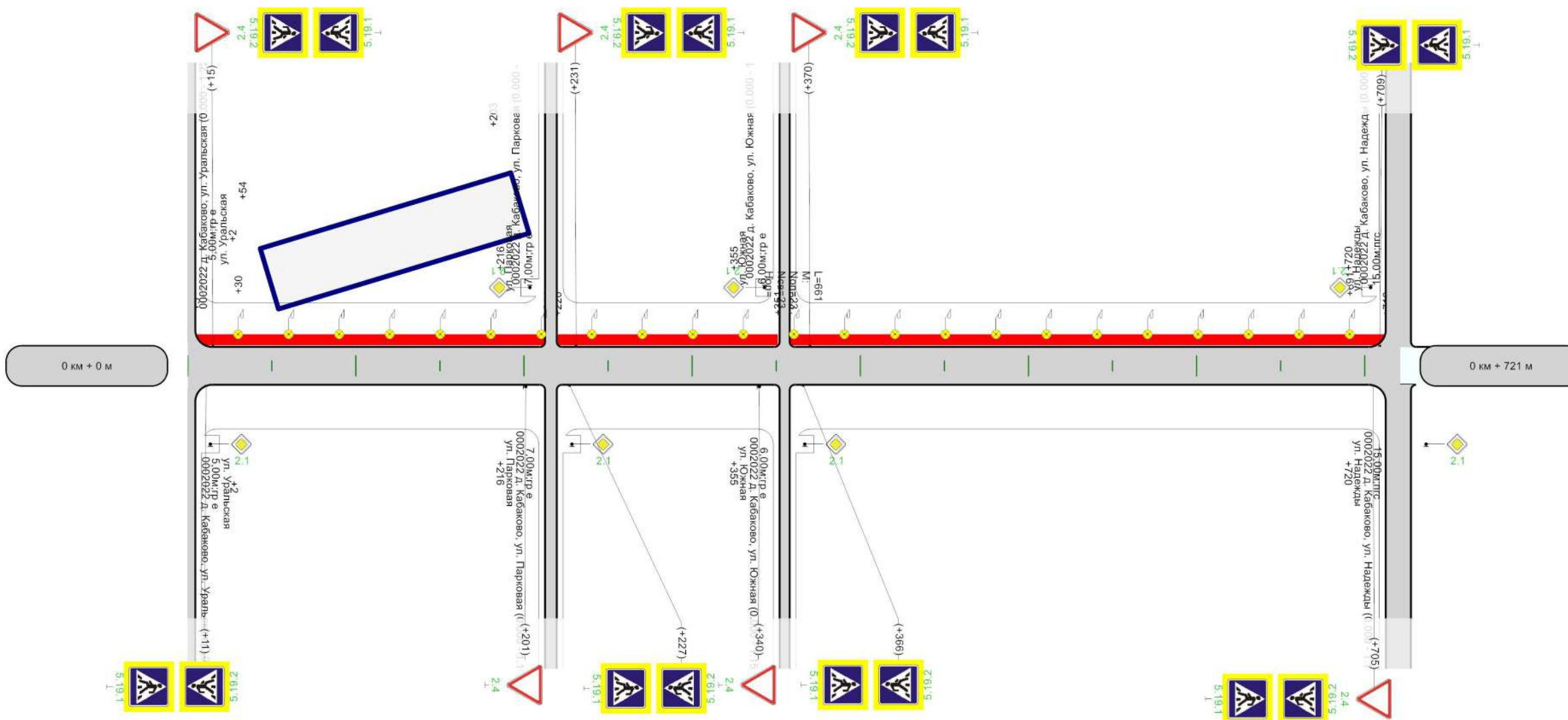
№ п/п	Адрес, км + м	Тип пешеходного перехода	Вид перехода	Расположение перехода	Наличие пешеходных дорожек от места остановки общественного тр-та до пешеходных переходов
1	2	3	4	5	6
1	0+009	Нерегулируемый	наземный	в одном уровне	есть
2	0+296	Нерегулируемый	наземный	в одном уровне	есть
Итого:		Пешеходный мост	надземный	в разных уровнях	0
Итого:		Регулируемый	наземный	в одном уровне	0
Итого:		Нерегулируемый	наземный	в одном уровне	2
Итого:		Пешеходная галерея	нет данных	нет данных	0
Итого:		Надземный пешеходный переход	нет данных	нет данных	0
Итого:		Подземный пешеходный переход	нет данных	нет данных	0
Итого:		Пешеходный тоннель	подземный	в разных уровнях	0
Всего:					2

Ведомость размещения пешеходных дорожек (тротуаров)

Дорога: 0002022 - д. Кабаково, ул. Дружбы
Участок: 0,000 - 0,310 км.

№	Начало участка, км+м	Конец участка, км+м	Объект установки	Расположение	Протяженность, м	
					Проектируемые в соответствии с нормативными документами, м	Фактически установленные, м
1	2	3	4	5	6	7
1	0+006	0+302		Слева	296	
Итого:					296	0

Тротуары слева	н/д: ширина 1м, 5 - 214	н/д: ширина 1м, 220 - 351	н/д: ширина 1м, 358 - 713
Дорожные ограждения и направляющие устройства слева			
Дорожные ограждения и направляющие устройства по оси			
Горизонтальная дорожная разметка слева			
Кривые в плане			
Элементы дороги в продольном профиле			



Горизонтальная дорожная разметка справа	
Дорожные ограждения и направляющие устройства справа	
Тротуары справа	

Ведомость размещения дорожных знаков

Дорога: 0002022 - д. Кабаково, ул. Заводская
 Участок: 0,000 - 0,721 км.

№ п/п	Номер знака по ГОСТ 32945-2014	Наименование знака	Типоразмер знака	Площадь знаков, м2 (для знаков индивидуального проектирования)	Адрес, км + м	Установлено / требуется установить или демонтировать	Количество	Месторасположение
1	2	3	4	5	6	7	8	9
		Предупреждающие знаки						
		Итого установлено:						
		Итого перенести:						
		Итого временных:						
		Итого демонтировать:						
		Итого требуется установить:						
		Итого:						
		Знаки приоритета						
1	2.4	Уступите дорогу			0+015	Требуется установить	1	слева
2	2.4	Уступите дорогу			0+201	Требуется установить	1	справа
3	2.4	Уступите дорогу			0+231	Требуется установить	1	слева
4	2.4	Уступите дорогу			0+340	Требуется установить	1	справа
5	2.4	Уступите дорогу			0+370	Требуется установить	1	слева
6	2.4	Уступите дорогу			0+705	Требуется установить	1	справа
		Итого установлено:						
		Итого перенести:						
		Итого временных:						
		Итого демонтировать:						
		Итого требуется установить:					6	
		Итого:					6	
		Запрещающие знаки						
		Итого установлено:						
		Итого перенести:						
		Итого временных:						
		Итого демонтировать:						
		Итого требуется установить:						
		Итого:						
		Предписывающие знаки						
		Итого установлено:						
		Итого перенести:						
		Итого временных:						
		Итого демонтировать:						
		Итого требуется установить:						
		Итого:						
		Знаки особых предписаний						
7	5.19.1	Пешеходный переход			0+011	Требуется установить	1	справа
8	5.19.1	Пешеходный переход			0+015	Требуется установить	1	слева
9	5.19.1	Пешеходный переход			0+227	Требуется установить	1	справа
10	5.19.1	Пешеходный переход			0+231	Требуется установить	1	слева
11	5.19.1	Пешеходный переход			0+366	Требуется установить	1	справа
12	5.19.1	Пешеходный переход			0+370	Требуется установить	1	слева
13	5.19.1	Пешеходный переход			0+705	Требуется установить	1	справа
14	5.19.1	Пешеходный переход			0+709	Требуется установить	1	слева
15	5.19.2	Пешеходный переход			0+011	Требуется установить	1	справа
16	5.19.2	Пешеходный переход			0+015	Требуется установить	1	слева
17	5.19.2	Пешеходный переход			0+227	Требуется установить	1	справа
18	5.19.2	Пешеходный переход			0+231	Требуется установить	1	слева
19	5.19.2	Пешеходный переход			0+366	Требуется установить	1	справа
20	5.19.2	Пешеходный переход			0+370	Требуется установить	1	слева
21	5.19.2	Пешеходный переход			0+705	Требуется установить	1	справа
22	5.19.2	Пешеходный переход			0+709	Требуется установить	1	слева

		Итого установлено:						
		Итого перенести:						
		Итого временных:						
		Итого демонтировать:						
		Итого требуется установить:					16	
		Итого:					16	
		Информационные знаки						
		Итого установлено:						
		Итого перенести:						
		Итого временных:						
		Итого демонтировать:						
		Итого требуется установить:						
		Итого:						
		Знаки сервиса						
		Итого установлено:						
		Итого перенести:						
		Итого временных:						
		Итого демонтировать:						
		Итого требуется установить:						
		Итого:						
		Знаки дополнительной информации(таблички)						
		Итого установлено:						
		Итого перенести:						
		Итого временных:						
		Итого демонтировать:						
		Итого требуется установить:						
		Итого:						
		Всего установлено:						
		Всего перенести:						
		Всего временных:						
		Всего демонтировать:						
		Всего требуется установить:					22	
		Всего:					22	

Ведомость размещения искусственного освещения

Дорога: 0002022 - д. Кабаково, ул. Заводская

Участок: 0,000 - 0,721 км.

№ п/п	Начало участка, км+м	Конец участка, км+м	Объект установки	Количество опор / светильников	Протяженность, м		Расположение
					Проектируемые в соответствии с нормативными документами, м	Фактически установленные, м	
1	2	3	4	5	6	7	8
1	0+030	0+691		23/23	661	0	Слева
Итого:				23/23	661	0	

Ведомость наличия пешеходных переходов в разных уровнях

Дорога: 0002022 - д. Кабаково, ул. Заводская

Участок: 0,000 - 0,721 км.

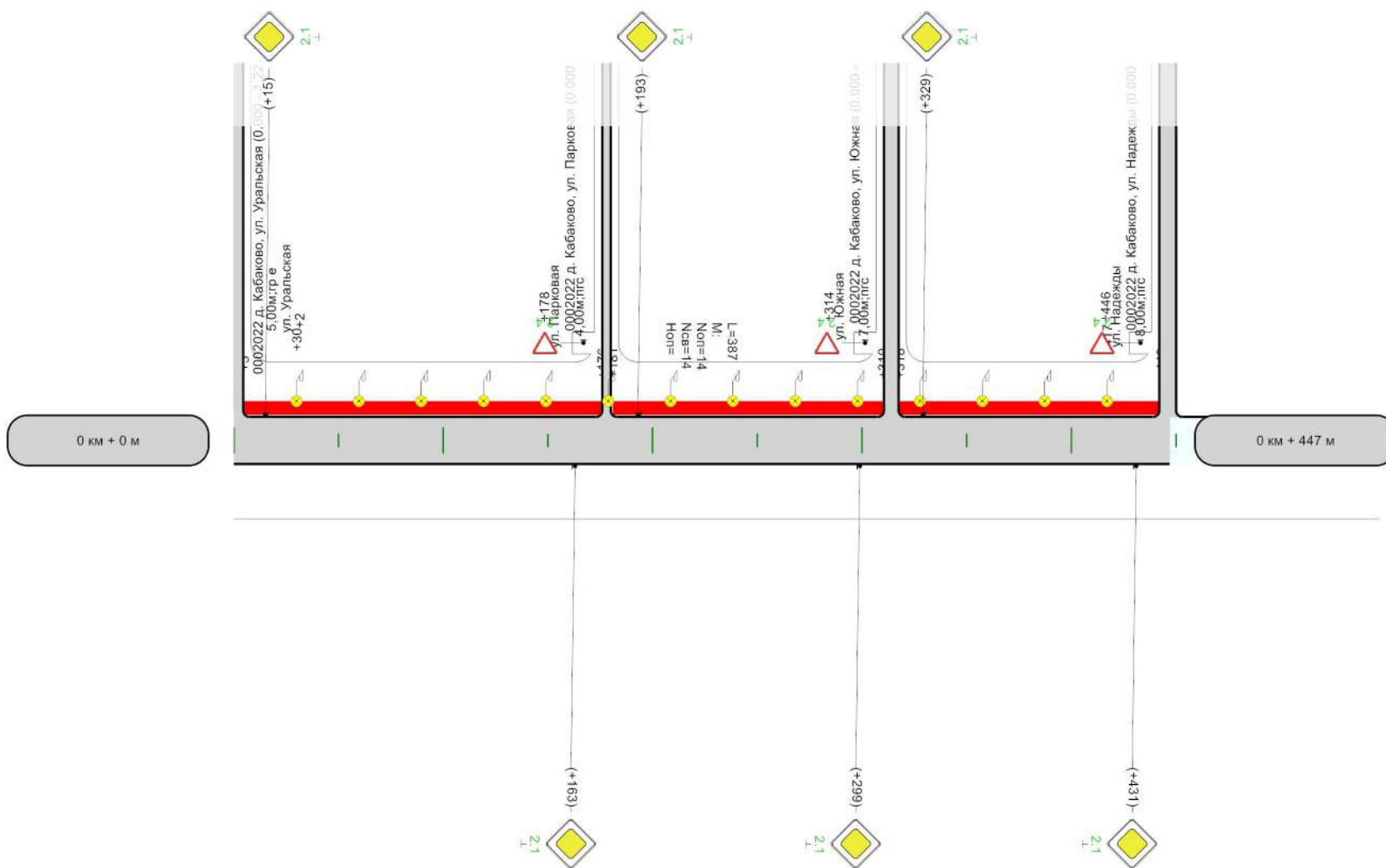
№ п/п	Адрес, км + м	Тип пешеходного перехода	Вид перехода	Расположение перехода	Наличие пешеходных дорожек от места остановки общественного тр-та до пешеходных переходов
1	2	3	4	5	6
1	0+013	Нерегулируемый	наземный	в одном уровне	есть
2	0+229	Нерегулируемый	наземный	в одном уровне	есть
3	0+368	Нерегулируемый	наземный	в одном уровне	есть
4	0+707	Нерегулируемый	наземный	в одном уровне	есть
Итого:		Пешеходный мост	надземный	в разных уровнях	0
Итого:		Регулируемый	наземный	в одном уровне	0
Итого:		Нерегулируемый	наземный	в одном уровне	4
Итого:		Пешеходная галерея	нет данных	нет данных	0
Итого:		Наземный пешеходный переход	нет данных	нет данных	0
Итого:		Подземный пешеходный переход	нет данных	нет данных	0
Итого:		Пешеходный тоннель	подземный	в разных уровнях	0
Всего:					4

Ведомость размещения пешеходных дорожек (тротуаров)

Дорога: 0002022 - д. Кабаково, ул. Заводская
Участок: 0,000 - 0,721 км.

№	Начало участка, км+м	Конец участка, км+м	Объект установки	Расположение	Протяженность, м	
					Проектируемые в соответствии с нормативными документами, м	Фактически установленные, м
1	2	3	4	5	6	7
1	0+005	0+214		Слева	209	
2	0+220	0+351		Слева	131	
3	0+358	0+713		Слева	355	
Итого:					695	0

Тротуары слева	н/д: ширина 1м, 5 - 176	н/д: ширина 1м, 181 - 310	н/д: ширина 1м, 318 - 443
Дорожные ограждения и направляющие устройства слева			
Дорожные ограждения и направляющие устройства по оси			
Горизонтальная дорожная разметка слева			
Кривые в плане			
Элементы дороги в продольном профиле			



Горизонтальная дорожная разметка справа	
Дорожные ограждения и направляющие устройства справа	
Тротуары справа	

Ведомость размещения дорожных знаков

Дорога: 0002022 - д. Кабаково, ул. Западная
Участок: 0,000 - 0,447 км.

№ п/п	Номер знака по ГОСТ 32945-2014	Наименование знака	Типоразмер знака	Площадь знаков, м2 (для знаков индивидуального проектирования)	Адрес, км + м	Установлено / требуется установить или демонтировать	Количество	Месторасположение
1	2	3	4	5	6	7	8	9
		Предупреждающие знаки						
		Итого установлено:						
		Итого перенести:						
		Итого временных:						
		Итого демонтировать:						
		Итого требуется установить:						
		Итого:						
		Знаки приоритета						
1	2.1	Главная дорога			0+015	Требуется установить	1	слева
2	2.1	Главная дорога			0+163	Требуется установить	1	справа
3	2.1	Главная дорога			0+193	Требуется установить	1	слева
4	2.1	Главная дорога			0+299	Требуется установить	1	справа
5	2.1	Главная дорога			0+329	Требуется установить	1	слева
6	2.1	Главная дорога			0+431	Требуется установить	1	справа
		Итого установлено:						
		Итого перенести:						
		Итого временных:						
		Итого демонтировать:						
		Итого требуется установить:					6	
		Итого:					6	
		Запрещающие знаки						
		Итого установлено:						
		Итого перенести:						
		Итого временных:						
		Итого демонтировать:						
		Итого требуется установить:						
		Итого:						
		Предписывающие знаки						
		Итого установлено:						
		Итого перенести:						
		Итого временных:						
		Итого демонтировать:						
		Итого требуется установить:						
		Итого:						
		Знаки особых предписаний						
		Итого установлено:						
		Итого перенести:						
		Итого временных:						
		Итого демонтировать:						
		Итого требуется установить:						
		Итого:						
		Информационные знаки						
		Итого установлено:						
		Итого перенести:						
		Итого временных:						
		Итого демонтировать:						
		Итого требуется установить:						
		Итого:						
		Знаки сервиса						
		Итого установлено:						
		Итого перенести:						

		Итого временных:						
		Итого демонтировать:						
		Итого требуется установить:						
		Итого:						
		Знаки дополнительной информации(таблички)						
		Итого установлено:						
		Итого перенести:						
		Итого временных:						
		Итого демонтировать:						
		Итого требуется установить:						
		Итого:						
		Всего установлено:						
		Всего перенести:						
		Всего временных:						
		Всего демонтировать:						
		Всего требуется установить:					6	
		Всего:					6	

Ведомость размещения искусственного освещения

Дорога: 0002022 - д. Кабаково, ул. Западная

Участок: 0,000 - 0,447 км.

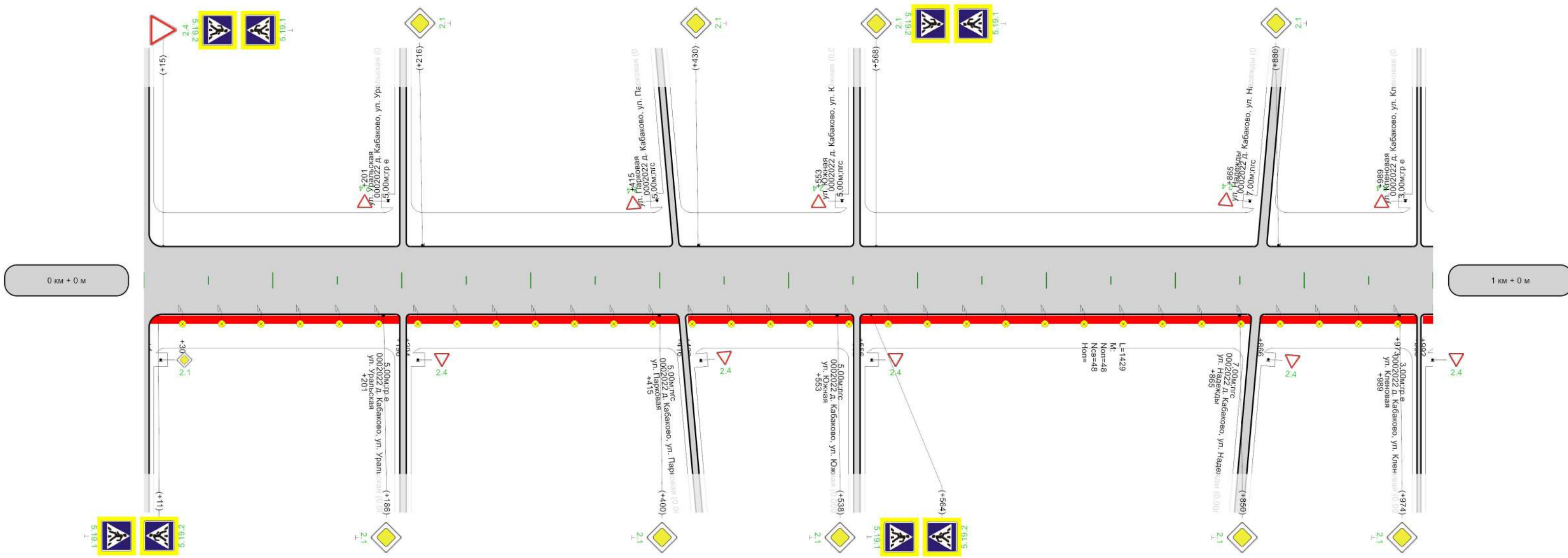
№ п/п	Начало участка, км+м	Конец участка, км+м	Объект установки	Количество опор / светильников	Протяженность, м		Расположение
					Проектируемые в соответствии с нормативными документами, м	Фактически установленные, м	
1	2	3	4	5	6	7	8
1	0+030	0+417		14/14	387	0	Слева
Итого:				14/14	387	0	

Ведомость размещения пешеходных дорожек (тротуаров)

Дорога: 0002022 - д. Кабаково, ул. Западная
Участок: 0,000 - 0,447 км.

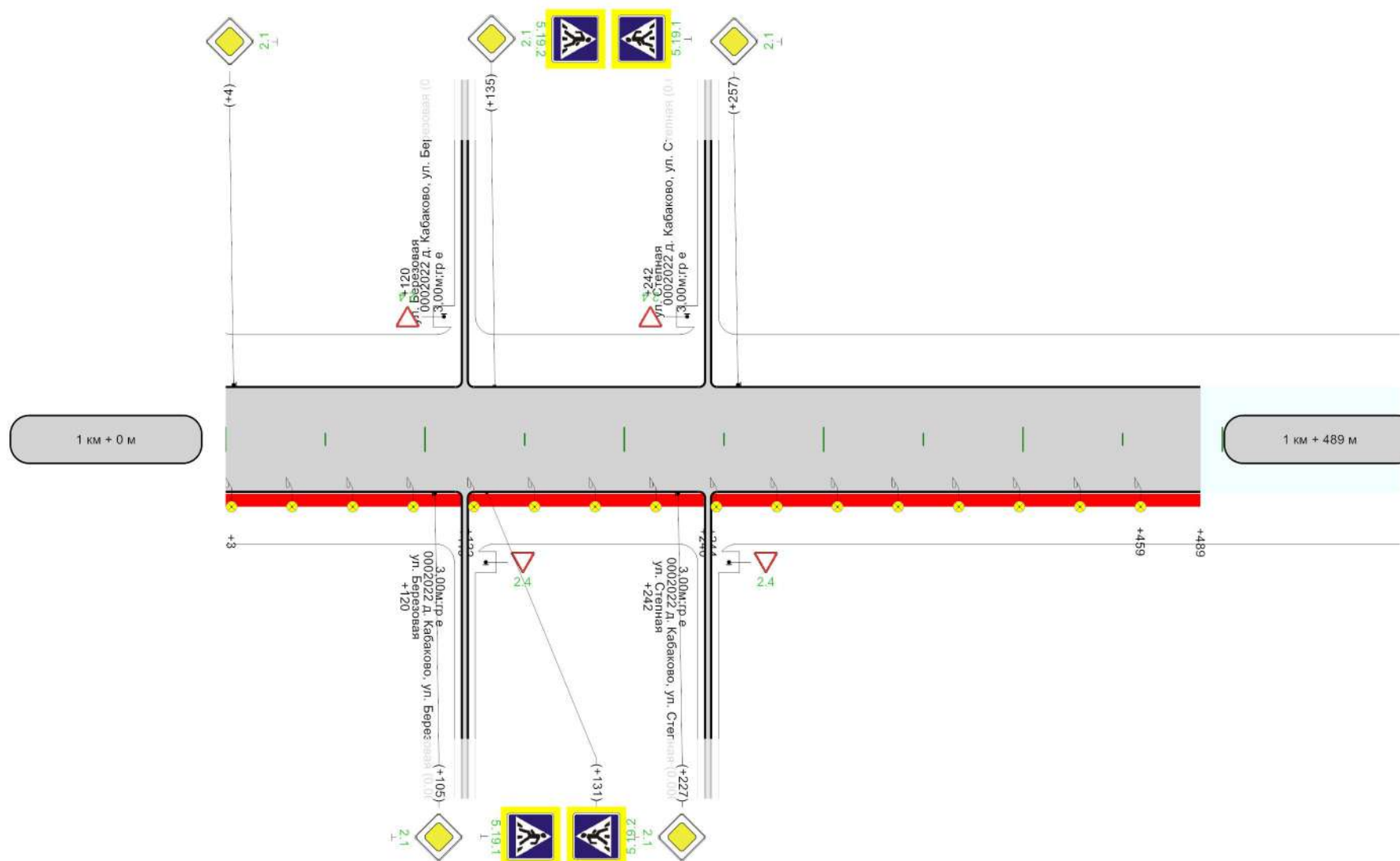
№	Начало участка, км+м	Конец участка, км+м	Объект установки	Расположение	Протяженность, м	
					Проектируемые в соответствии с нормативными документами, м	Фактически установленные, м
1	2	3	4	5	6	7
1	0+005	0+176		Слева	171	
2	0+181	0+310		Слева	129	
3	0+318	0+443		Слева	125	
Итого:					425	0

Тротуары слева	
Дорожные ограждения и направляющие устройства слева	
Дорожные ограждения и направляющие устройства по оси	
Горизонтальная дорожная разметка слева	
Кривые в плане	
Элементы дороги в продольном профиле	



Горизонтальная дорожная разметка справа						
Дорожные ограждения и направляющие устройства справа						
Тротуары справа	<table border="1"> <tr> <td>н/д: ширина 1м, 4 - 198</td> <td>н/д: ширина 1м, 204 - 416</td> <td>н/д: ширина 1м, 422 - 552</td> <td>н/д: ширина 1м, 556 - 859</td> <td>н/д: ширина 1м, 866 - 988</td> </tr> </table>	н/д: ширина 1м, 4 - 198	н/д: ширина 1м, 204 - 416	н/д: ширина 1м, 422 - 552	н/д: ширина 1м, 556 - 859	н/д: ширина 1м, 866 - 988
н/д: ширина 1м, 4 - 198	н/д: ширина 1м, 204 - 416	н/д: ширина 1м, 422 - 552	н/д: ширина 1м, 556 - 859	н/д: ширина 1м, 866 - 988		

Тротуары слева	
Дорожные ограждения и направляющие устройства слева	
Дорожные ограждения и направляющие устройства по оси	
Горизонтальная дорожная разметка слева	
Кривые в плане	
Элементы дороги в продольном профиле	



Горизонтальная дорожная разметка справа				
Дорожные ограждения и направляющие устройства справа				
Тротуары справа	<table border="1"> <tr> <td>н/д: ширина 1м, 0 - 119</td> <td>н/д: ширина 1м, 122 - 240</td> <td>н/д: ширина 1м, 244 - 489</td> </tr> </table>	н/д: ширина 1м, 0 - 119	н/д: ширина 1м, 122 - 240	н/д: ширина 1м, 244 - 489
н/д: ширина 1м, 0 - 119	н/д: ширина 1м, 122 - 240	н/д: ширина 1м, 244 - 489		

Ведомость размещения дорожных знаков

Дорога: 0002022 - д. Кабаково, ул. Зеленая
Участок: 0,000 - 1,489 км.

№ п/п	Номер знака по ГОСТ 32945-2014	Наименование знака	Типоразмер знака	Площадь знаков, м2 (для знаков индивидуального проектирования)	Адрес, км + м	Установлено / требуется установить или демонтировать	Количество	Месторасположение
1	2	3	4	5	6	7	8	9
		Предупреждающие знаки						
		Итого установлено:						
		Итого перенести:						
		Итого временных:						
		Итого демонтировать:						
		Итого требуется установить:						
		Итого:						
		Знаки приоритета						
1	2.1	Главная дорога	2		0+001	Требуется установить	1	слева на пересечении
2	2.1	Главная дорога	2		0+001	Требуется установить	1	справа на пересечении
3	2.1	Главная дорога			0+186	Требуется установить	1	справа
4	2.1	Главная дорога			0+216	Требуется установить	1	слева
5	2.1	Главная дорога			0+400	Требуется установить	1	справа
6	2.1	Главная дорога			0+430	Требуется установить	1	слева
7	2.1	Главная дорога			0+538	Требуется установить	1	справа
8	2.1	Главная дорога			0+568	Требуется установить	1	слева
9	2.1	Главная дорога			0+850	Требуется установить	1	справа
10	2.1	Главная дорога			0+880	Требуется установить	1	слева
11	2.1	Главная дорога			0+974	Требуется установить	1	справа
12	2.1	Главная дорога			1+004	Требуется установить	1	слева
13	2.1	Главная дорога			1+105	Требуется установить	1	справа
14	2.1	Главная дорога			1+135	Требуется установить	1	слева
15	2.1	Главная дорога			1+227	Требуется установить	1	справа
16	2.1	Главная дорога			1+257	Требуется установить	1	слева
17	2.4	Уступите дорогу			0+015	Требуется установить	1	слева
		Итого установлено:						
		Итого перенести:						
		Итого временных:						
		Итого демонтировать:						
		Итого требуется установить:					17	
		Итого:					17	
		Запрещающие знаки						
		Итого установлено:						
		Итого перенести:						
		Итого временных:						
		Итого демонтировать:						
		Итого требуется установить:						
		Итого:						
		Предписывающие знаки						
		Итого установлено:						
		Итого перенести:						
		Итого временных:						
		Итого демонтировать:						
		Итого требуется установить:						
		Итого:						
		Знаки особых предписаний						
18	5.19.1	Пешеходный переход			0+011	Требуется установить	1	справа
19	5.19.1	Пешеходный переход			0+015	Требуется установить	1	слева
20	5.19.1	Пешеходный переход			0+564	Требуется установить	1	справа
21	5.19.1	Пешеходный переход			0+568	Требуется установить	1	слева
22	5.19.1	Пешеходный переход			1+131	Требуется установить	1	справа

23	5.19.1	Пешеходный переход			1+135	Требуется установить	1	слева
24	5.19.2	Пешеходный переход			0+011	Требуется установить	1	справа
25	5.19.2	Пешеходный переход			0+015	Требуется установить	1	слева
26	5.19.2	Пешеходный переход			0+564	Требуется установить	1	справа
27	5.19.2	Пешеходный переход			0+568	Требуется установить	1	слева
28	5.19.2	Пешеходный переход			1+131	Требуется установить	1	справа
29	5.19.2	Пешеходный переход			1+135	Требуется установить	1	слева
		Итого установлено:						
		Итого перенести:						
		Итого временных:						
		Итого демонтировать:						
		Итого требуется установить:					12	
		Итого:					12	
		Информационные знаки						
		Итого установлено:						
		Итого перенести:						
		Итого временных:						
		Итого демонтировать:						
		Итого требуется установить:						
		Итого:						
		Знаки сервиса						
		Итого установлено:						
		Итого перенести:						
		Итого временных:						
		Итого демонтировать:						
		Итого требуется установить:						
		Итого:						
		Знаки дополнительной информации(таблички)						
		Итого установлено:						
		Итого перенести:						
		Итого временных:						
		Итого демонтировать:						
		Итого требуется установить:						
		Итого:						
		Всего установлено:						
		Всего перенести:						
		Всего временных:						
		Всего демонтировать:						
		Всего требуется установить:					29	
		Всего:					29	

Ведомость размещения искусственного освещения

Дорога: 0002022 - д. Кабаково, ул. Зеленая

Участок: 0,000 - 1,489 км.

№ п/п	Начало участка, км+м	Конец участка, км+м	Объект установки	Количество опор / светильников	Протяженность, м		Расположение
					Проектируемые в соответствии с нормативными документами, м	Фактически установленные, м	
1	2	3	4	5	6	7	8
1	0+030	1+459		48/48	1429	0	Справа
Итого:				48/48	1429	0	

Ведомость наличия пешеходных переходов в разных уровнях

Дорога: 0002022 - д. Кабаково, ул. Зеленая

Участок: 0,000 - 1,489 км.

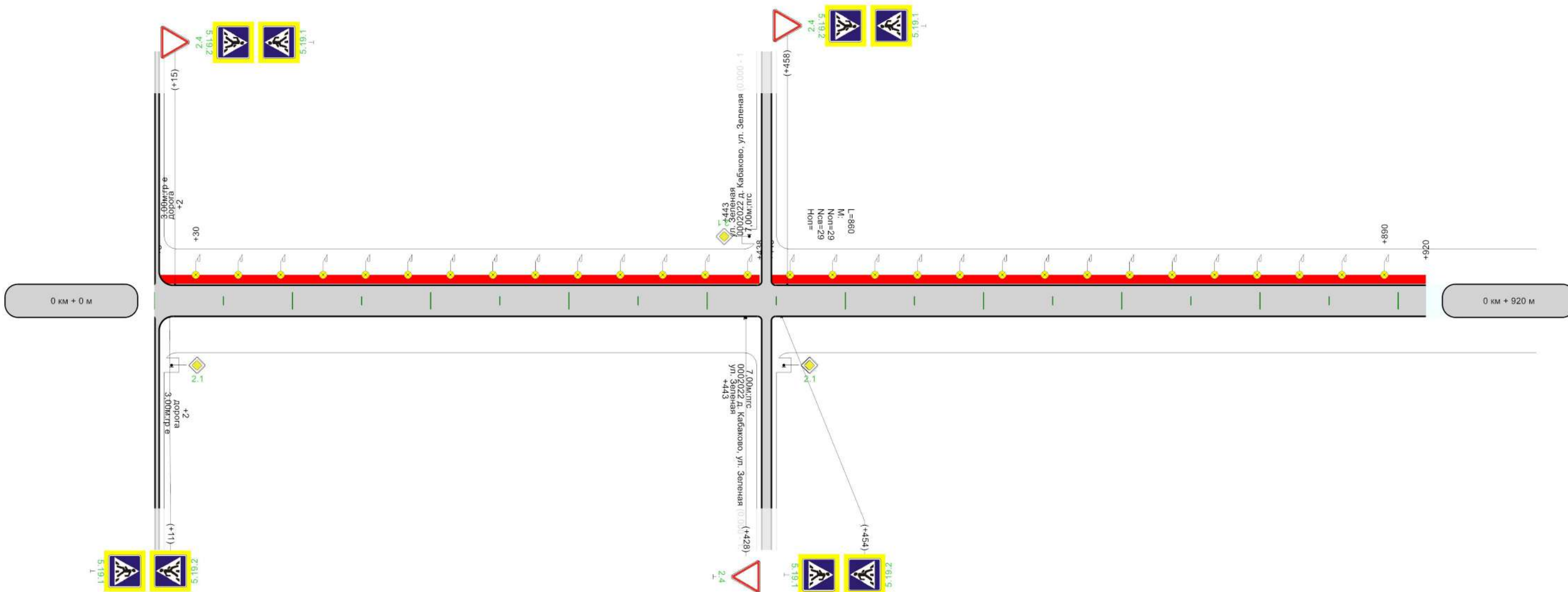
№ п/п	Адрес, км + м	Тип пешеходного перехода	Вид перехода	Расположение перехода	Наличие пешеходных дорожек от места остановки общественного тр-та до пешеходных переходов
1	2	3	4	5	6
1	0+015	Нерегулируемый	наземный	в одном уровне	есть
2	0+568	Нерегулируемый	наземный	в одном уровне	есть
3	1+135	Нерегулируемый	наземный	в одном уровне	есть
Итого:		Пешеходный мост	надземный	в разных уровнях	0
Итого:		Регулируемый	наземный	в одном уровне	0
Итого:		Нерегулируемый	наземный	в одном уровне	3
Итого:		Пешеходная галерея	нет данных	нет данных	0
Итого:		Надземный пешеходный переход	нет данных	нет данных	0
Итого:		Подземный пешеходный переход	нет данных	нет данных	0
Итого:		Пешеходный тоннель	подземный	в разных уровнях	0
Всего:					3

Ведомость размещения пешеходных дорожек (тротуаров)

Дорога: 0002022 - д. Кабаково, ул. Зеленая
 Участок: 0,000 - 1,489 км.

№	Начало участка, км+м	Конец участка, км+м	Объект установки	Расположение	Протяженность, м	
					Проектируемые в соответствии с нормативными документами, м	Фактически установленные, м
1	2	3	4	5	6	7
1	0+004	0+198		Справа	194	
2	0+204	0+416		Справа	212	
3	0+422	0+552		Справа	130	
4	0+556	0+859		Справа	303	
5	0+866	0+988		Справа	122	
6	0+992	1+119		Справа	127	
7	1+122	1+240		Справа	118	
8	1+244	1+489		Справа	245	
Итого:					1451	0

Тротуары слева	н/д: ширина 1м, 3 - 438	н/д: ширина 1м, 446 - 920
Дорожные ограждения и направляющие устройства слева		
Дорожные ограждения и направляющие устройства по оси		
Горизонтальная дорожная разметка слева		
Кривые в плане		
Элементы дороги в продольном профиле		



Горизонтальная дорожная разметка справа	
Дорожные ограждения и направляющие устройства справа	
Тротуары справа	

Ведомость размещения дорожных знаков

Дорога: 0002022 - д. Кабаково, ул. Кленовая

Участок: 0,000 - 0,920 км.

№ п/п	Номер знака по ГОСТ 32945-2014	Наименование знака	Типоразмер знака	Площадь знаков, м2 (для знаков индивидуального проектирования)	Адрес, км + м	Установлено / требуется установить или демонтировать	Количество	Месторасположение
1	2	3	4	5	6	7	8	9
		Предупреждающие знаки						
		Итого установлено:						
		Итого перенести:						
		Итого временных:						
		Итого демонтировать:						
		Итого требуется установить:						
		Итого:						
		Знаки приоритета						
1	2.1	Главная дорога	2		0+002	Требуется установить	1	слева на пересечении
2	2.1	Главная дорога	2		0+002	Требуется установить	1	справа на пересечении
3	2.4	Уступите дорогу			0+015	Требуется установить	1	слева
4	2.4	Уступите дорогу			0+428	Требуется установить	1	справа
5	2.4	Уступите дорогу			0+458	Требуется установить	1	слева
		Итого установлено:						
		Итого перенести:						
		Итого временных:						
		Итого демонтировать:						
		Итого требуется установить:					5	
		Итого:					5	
		Запрещающие знаки						
		Итого установлено:						
		Итого перенести:						
		Итого временных:						
		Итого демонтировать:						
		Итого требуется установить:						
		Итого:						
		Предписывающие знаки						
		Итого установлено:						
		Итого перенести:						
		Итого временных:						
		Итого демонтировать:						
		Итого требуется установить:						
		Итого:						
		Знаки особых предписаний						
6	5.19.1	Пешеходный переход			0+011	Требуется установить	1	справа
7	5.19.1	Пешеходный переход			0+015	Требуется установить	1	слева
8	5.19.1	Пешеходный переход			0+454	Требуется установить	1	справа
9	5.19.1	Пешеходный переход			0+458	Требуется установить	1	слева
10	5.19.2	Пешеходный переход			0+011	Требуется установить	1	справа
11	5.19.2	Пешеходный переход			0+015	Требуется установить	1	слева
12	5.19.2	Пешеходный переход			0+454	Требуется установить	1	справа
13	5.19.2	Пешеходный переход			0+458	Требуется установить	1	слева
		Итого установлено:						
		Итого перенести:						
		Итого временных:						
		Итого демонтировать:						
		Итого требуется установить:					8	
		Итого:					8	
		Информационные знаки						
		Итого установлено:						
		Итого перенести:						

		Итого временных:						
		Итого демонтировать:						
		Итого требуется установить:						
		Итого:						
		Знаки сервиса						
		Итого установлено:						
		Итого перенести:						
		Итого временных:						
		Итого демонтировать:						
		Итого требуется установить:						
		Итого:						
		Знаки дополнительной информации(таблички)						
		Итого установлено:						
		Итого перенести:						
		Итого временных:						
		Итого демонтировать:						
		Итого требуется установить:						
		Итого:						
		Всего установлено:						
		Всего перенести:						
		Всего временных:						
		Всего демонтировать:						
		Всего требуется установить:						13
		Всего:						13

Ведомость размещения искусственного освещения

Дорога: 0002022 - д. Кабаково, ул. Кленовая

Участок: 0,000 - 0,920 км.

№ п/п	Начало участка, км+м	Конец участка, км+м	Объект установки	Количество опор / светильников	Протяженность, м		Расположение
					Проектируемые в соответствии с нормативными документами, м	Фактически установленные, м	
1	2	3	4	5	6	7	8
1	0+030	0+890		29/29	860	0	Слева
Итого:				29/29	860	0	

Ведомость наличия пешеходных переходов в разных уровнях

Дорога: 0002022 - д. Кабаково, ул. Кленовая

Участок: 0,000 - 0,920 км.

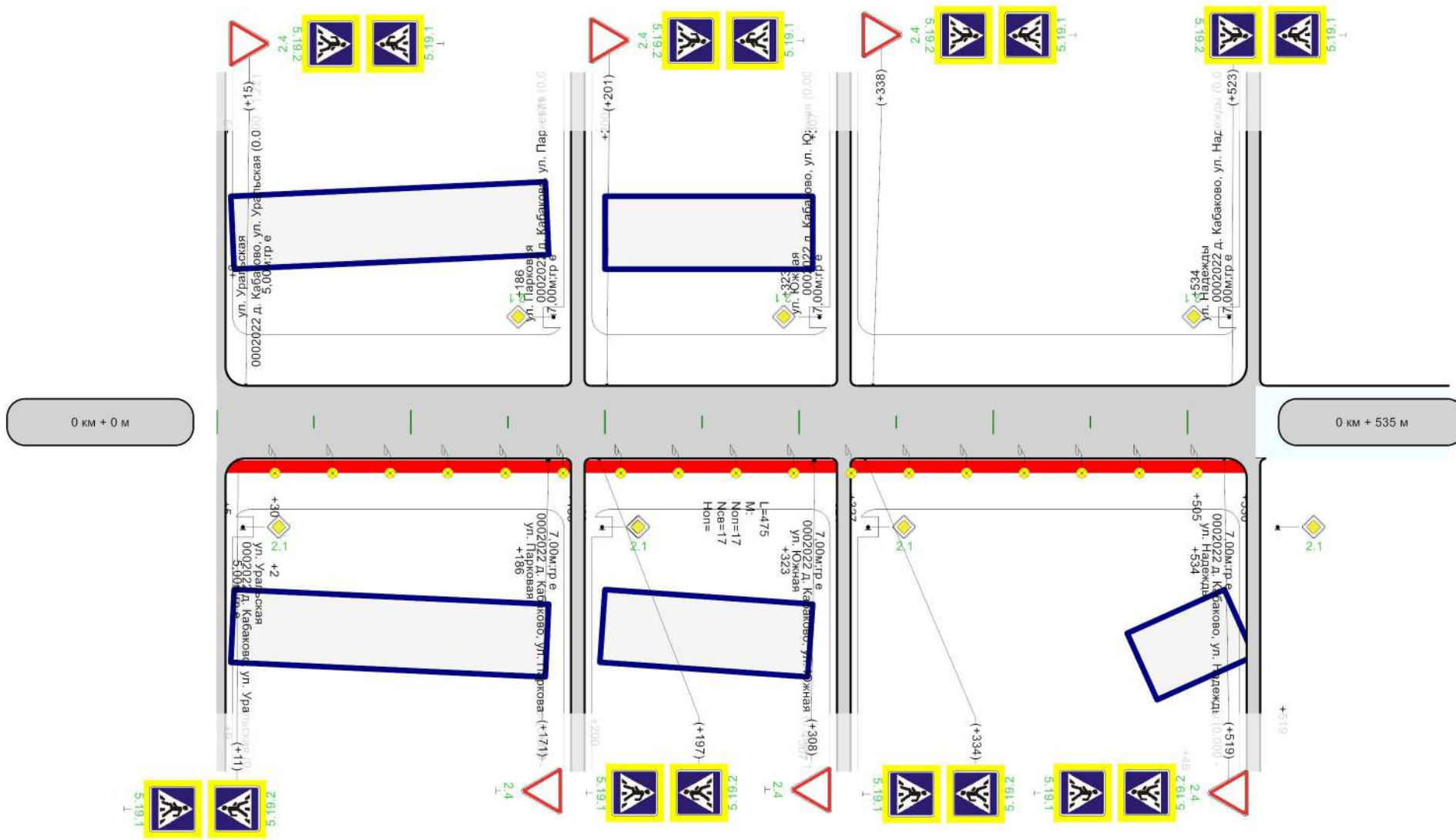
№ п/п	Адрес, км + м	Тип пешеходного перехода	Вид перехода	Расположение перехода	Наличие пешеходных дорожек от места остановки общественного тр-та до пешеходных переходов
1	2	3	4	5	6
1	0+013	Нерегулируемый	наземный	в одном уровне	есть
2	0+456	Нерегулируемый	наземный	в одном уровне	есть
Итого:		Пешеходный мост	надземный	в разных уровнях	0
Итого:		Регулируемый	наземный	в одном уровне	0
Итого:		Нерегулируемый	наземный	в одном уровне	2
Итого:		Пешеходная галерея	нет данных	нет данных	0
Итого:		Надземный пешеходный переход	нет данных	нет данных	0
Итого:		Подземный пешеходный переход	нет данных	нет данных	0
Итого:		Пешеходный тоннель	подземный	в разных уровнях	0
Всего:					2

Ведомость размещения пешеходных дорожек (тротуаров)

Дорога: 0002022 - д. Кабаково, ул. Кленовая
Участок: 0,000 - 0,920 км.

№	Начало участка, км+м	Конец участка, км+м	Объект установки	Расположение	Протяженность, м	
					Проектируемые в соответствии с нормативными документами, м	Фактически установленные, м
1	2	3	4	5	6	7
1	0+003	0+438		Слева	435	
2	0+446	0+920		Слева	474	
Итого:					909	0

Тротуары слева	
Дорожные ограждения и направляющие устройства слева	
Дорожные ограждения и направляющие устройства по оси	
Горизонтальная дорожная разметка слева	
Кривые в плане	
Элементы дороги в продольном профиле	



Горизонтальная дорожная разметка справа				
Дорожные ограждения и направляющие устройства справа				
Тротуары справа	<table border="1"> <tr> <td>н/д: ширина 1м, 5 - 183</td> <td>н/д: ширина 1м, 188 - 321</td> <td>н/д: ширина 1м, 327 - 530</td> </tr> </table>	н/д: ширина 1м, 5 - 183	н/д: ширина 1м, 188 - 321	н/д: ширина 1м, 327 - 530
н/д: ширина 1м, 5 - 183	н/д: ширина 1м, 188 - 321	н/д: ширина 1м, 327 - 530		

Ведомость размещения дорожных знаков

Дорога: 0002022 - д. Кабаково, ул. Колхозная
Участок: 0,000 - 0,535 км.

№ п/п	Номер знака по ГОСТ 32945-2014	Наименование знака	Типоразмер знака	Площадь знаков, м2 (для знаков индивидуального проектирования)	Адрес, км + м	Установлено / требуется установить или демонтировать	Количество	Месторасположение
1	2	3	4	5	6	7	8	9
		Предупреждающие знаки						
		Итого установлено:						
		Итого перенести:						
		Итого временных:						
		Итого демонтировать:						
		Итого требуется установить:						
		Итого:						
		Знаки приоритета						
1	2.4	Уступите дорогу			0+015	Требуется установить	1	слева
2	2.4	Уступите дорогу			0+171	Требуется установить	1	справа
3	2.4	Уступите дорогу			0+201	Требуется установить	1	слева
4	2.4	Уступите дорогу			0+308	Требуется установить	1	справа
5	2.4	Уступите дорогу			0+338	Требуется установить	1	слева
6	2.4	Уступите дорогу			0+519	Требуется установить	1	справа
		Итого установлено:						
		Итого перенести:						
		Итого временных:						
		Итого демонтировать:						
		Итого требуется установить:					6	
		Итого:					6	
		Запрещающие знаки						
		Итого установлено:						
		Итого перенести:						
		Итого временных:						
		Итого демонтировать:						
		Итого требуется установить:						
		Итого:						
		Предписывающие знаки						
		Итого установлено:						
		Итого перенести:						
		Итого временных:						
		Итого демонтировать:						
		Итого требуется установить:						
		Итого:						
		Знаки особых предписаний						
7	5.19.1	Пешеходный переход			0+011	Требуется установить	1	справа
8	5.19.1	Пешеходный переход			0+015	Требуется установить	1	слева
9	5.19.1	Пешеходный переход			0+197	Требуется установить	1	справа
10	5.19.1	Пешеходный переход			0+201	Требуется установить	1	слева
11	5.19.1	Пешеходный переход			0+334	Требуется установить	1	справа
12	5.19.1	Пешеходный переход			0+338	Требуется установить	1	слева
13	5.19.1	Пешеходный переход			0+519	Требуется установить	1	справа
14	5.19.1	Пешеходный переход			0+523	Требуется установить	1	слева
15	5.19.2	Пешеходный переход			0+011	Требуется установить	1	справа
16	5.19.2	Пешеходный переход			0+015	Требуется установить	1	слева
17	5.19.2	Пешеходный переход			0+197	Требуется установить	1	справа
18	5.19.2	Пешеходный переход			0+201	Требуется установить	1	слева
19	5.19.2	Пешеходный переход			0+334	Требуется установить	1	справа
20	5.19.2	Пешеходный переход			0+338	Требуется установить	1	слева
21	5.19.2	Пешеходный переход			0+519	Требуется установить	1	справа
22	5.19.2	Пешеходный переход			0+523	Требуется установить	1	слева

		Итого установлено:						
		Итого перенести:						
		Итого временных:						
		Итого демонтировать:						
		Итого требуется установить:					16	
		Итого:					16	
		Информационные знаки						
		Итого установлено:						
		Итого перенести:						
		Итого временных:						
		Итого демонтировать:						
		Итого требуется установить:						
		Итого:						
		Знаки сервиса						
		Итого установлено:						
		Итого перенести:						
		Итого временных:						
		Итого демонтировать:						
		Итого требуется установить:						
		Итого:						
		Знаки дополнительной информации(таблички)						
		Итого установлено:						
		Итого перенести:						
		Итого временных:						
		Итого демонтировать:						
		Итого требуется установить:						
		Итого:						
		Всего установлено:						
		Всего перенести:						
		Всего временных:						
		Всего демонтировать:						
		Всего требуется установить:					22	
		Всего:					22	

Ведомость размещения искусственного освещения

Дорога: 0002022 - д. Кабаково, ул. Колхозная

Участок: 0,000 - 0,535 км.

№ п/п	Начало участка, км+м	Конец участка, км+м	Объект установки	Количество опор / светильников	Протяженность, м		Расположение
					Проектируемые в соответствии с нормативными документами, м	Фактически установленные, м	
1	2	3	4	5	6	7	8
1	0+030	0+505		17/17	475	0	Справа
Итого:				17/17	475	0	

Ведомость наличия пешеходных переходов в разных уровнях

Дорога: 0002022 - д. Кабаково, ул. Колхозная

Участок: 0,000 - 0,535 км.

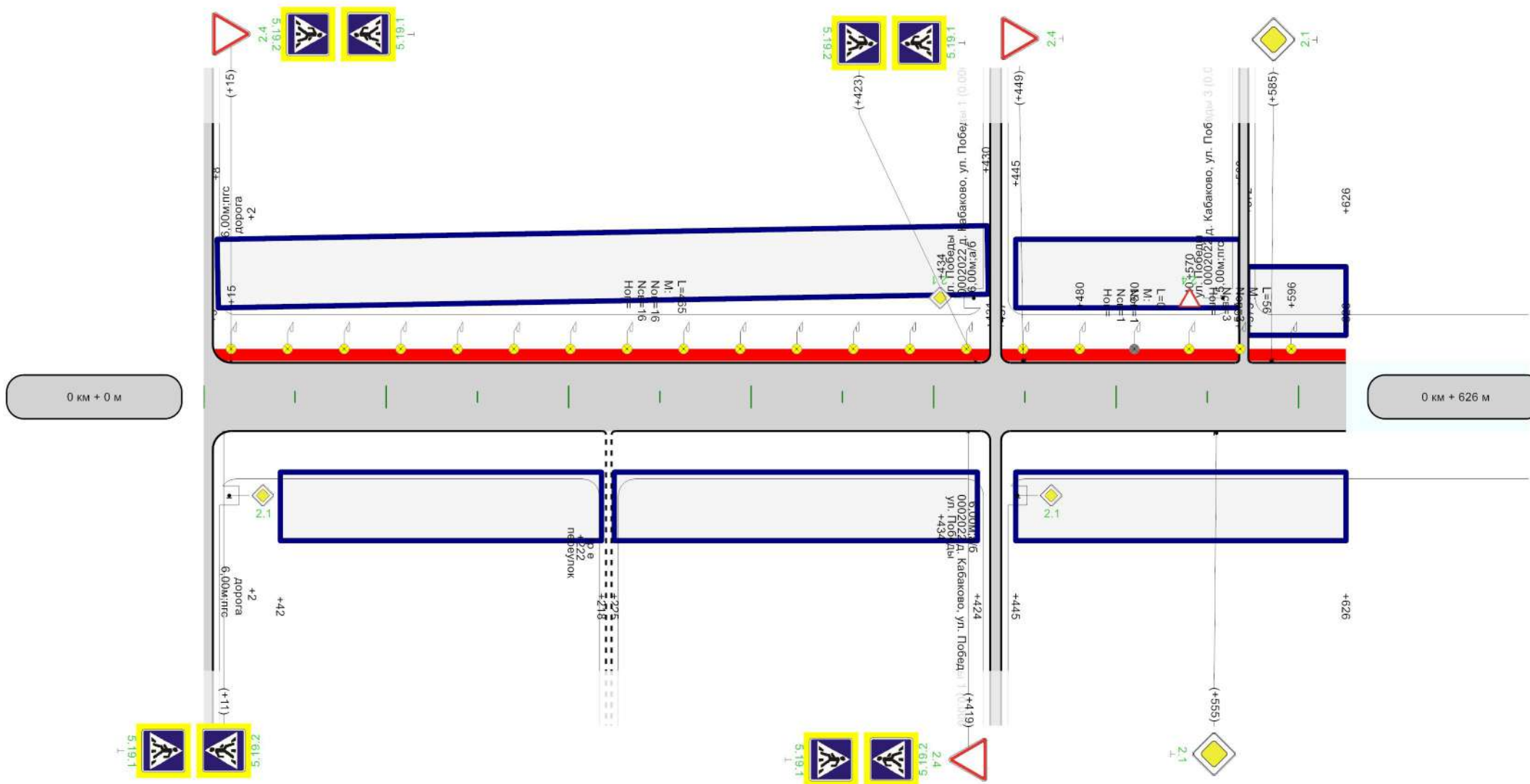
№ п/п	Адрес, км + м	Тип пешеходного перехода	Вид перехода	Расположение перехода	Наличие пешеходных дорожек от места остановки общественного тр-та до пешеходных переходов
1	2	3	4	5	6
1	0+013	Нерегулируемый	наземный	в одном уровне	есть
2	0+199	Нерегулируемый	наземный	в одном уровне	есть
3	0+336	Нерегулируемый	наземный	в одном уровне	есть
4	0+521	Нерегулируемый	наземный	в одном уровне	есть
Итого:		Пешеходный мост	надземный	в разных уровнях	0
Итого:		Регулируемый	наземный	в одном уровне	0
Итого:		Нерегулируемый	наземный	в одном уровне	4
Итого:		Пешеходная галерея	нет данных	нет данных	0
Итого:		Наземный пешеходный переход	нет данных	нет данных	0
Итого:		Подземный пешеходный переход	нет данных	нет данных	0
Итого:		Пешеходный тоннель	подземный	в разных уровнях	0
Всего:					4

Ведомость размещения пешеходных дорожек (тротуаров)

Дорога: 0002022 - д. Кабаково, ул. Колхозная
Участок: 0,000 - 0,535 км.

№	Начало участка, км+м	Конец участка, км+м	Объект установки	Расположение	Протяженность, м	
					Проектируемые в соответствии с нормативными документами, м	Фактически установленные, м
1	2	3	4	5	6	7
1	0+005	0+183		Справа	178	
2	0+188	0+321		Справа	133	
3	0+327	0+530		Справа	203	
Итого:					514	0

Тротуары слева	н/д: ширина 1м, 5 - 431	н/д: ширина 1м, 437 - 567	н/д: ширина 1м, 573 - 626
Дорожные ограждения и направляющие устройства слева			
Дорожные ограждения и направляющие устройства по оси			
Горизонтальная дорожная разметка слева			
Кривые в плане			
Элементы дороги в продольном профиле			



Горизонтальная дорожная разметка справа	
Дорожные ограждения и направляющие устройства справа	
Тротуары справа	

Ведомость размещения дорожных знаков

Дорога: 0002022 - д. Кабаково, ул. Комарова
 Участок: 0,000 - 0,626 км.

№ п/п	Номер знака по ГОСТ 32945-2014	Наименование знака	Типоразмер знака	Площадь знаков, м2 (для знаков индивидуального проектирования)	Адрес, км + м	Установлено / требуется установить или демонтировать	Количество	Месторасположение
1	2	3	4	5	6	7	8	9
		Предупреждающие знаки						
		Итого установлено:						
		Итого перенести:						
		Итого временных:						
		Итого демонтировать:						
		Итого требуется установить:						
		Итого:						
		Знаки приоритета						
1	2.1	Главная дорога	2		0+002	Требуется установить	1	слева на пересечении
2	2.1	Главная дорога	2		0+002	Требуется установить	1	справа на пересечении
3	2.1	Главная дорога			0+555	Требуется установить	1	справа
4	2.1	Главная дорога			0+585	Требуется установить	1	слева
5	2.4	Уступите дорогу			0+015	Требуется установить	1	слева
6	2.4	Уступите дорогу			0+419	Требуется установить	1	справа
7	2.4	Уступите дорогу			0+449	Требуется установить	1	слева
		Итого установлено:						
		Итого перенести:						
		Итого временных:						
		Итого демонтировать:						
		Итого требуется установить:					7	
		Итого:					7	
		Запрещающие знаки						
		Итого установлено:						
		Итого перенести:						
		Итого временных:						
		Итого демонтировать:						
		Итого требуется установить:						
		Итого:						
		Предписывающие знаки						
		Итого установлено:						
		Итого перенести:						
		Итого временных:						
		Итого демонтировать:						
		Итого требуется установить:						
		Итого:						
		Знаки особых предписаний						
8	5.19.1	Пешеходный переход			0+011	Требуется установить	1	справа
9	5.19.1	Пешеходный переход			0+015	Требуется установить	1	слева
10	5.19.1	Пешеходный переход			0+419	Требуется установить	1	справа
11	5.19.1	Пешеходный переход			0+423	Требуется установить	1	слева
12	5.19.2	Пешеходный переход			0+011	Требуется установить	1	справа
13	5.19.2	Пешеходный переход			0+015	Требуется установить	1	слева
14	5.19.2	Пешеходный переход			0+419	Требуется установить	1	справа
15	5.19.2	Пешеходный переход			0+423	Требуется установить	1	слева
		Итого установлено:						
		Итого перенести:						
		Итого временных:						
		Итого демонтировать:						
		Итого требуется установить:					8	
		Итого:					8	
		Информационные знаки						

		Итого установлено:						
		Итого перенести:						
		Итого временных:						
		Итого демонтировать:						
		Итого требуется установить:						
		Итого:						
		Знаки сервиса						
		Итого установлено:						
		Итого перенести:						
		Итого временных:						
		Итого демонтировать:						
		Итого требуется установить:						
		Итого:						
		Знаки дополнительной информации(таблички)						
		Итого установлено:						
		Итого перенести:						
		Итого временных:						
		Итого демонтировать:						
		Итого требуется установить:						
		Итого:						
		Всего установлено:						
		Всего перенести:						
		Всего временных:						
		Всего демонтировать:						
		Всего требуется установить:						15
		Всего:						15

Ведомость размещения искусственного освещения

Дорога: 0002022 - д. Кабаково, ул. Комарова

Участок: 0,000 - 0,626 км.

№ п/п	Начало участка, км+м	Конец участка, км+м	Объект установки	Количество опор / светильников	Протяженность, м		Расположение
					Проектируемые в соответствии с нормативными документами, м	Фактически установленные, м	
1	2	3	4	5	6	7	8
1	0+015	0+480		16/16	465	0	Слева
2	0+510	0+510		1/1	0	0	Слева
3	0+540	0+596		3/3	56	0	Слева
Итого:				20/20	521	0	

Ведомость наличия пешеходных переходов в разных уровнях

Дорога: 0002022 - д. Кабаково, ул. Комарова

Участок: 0,000 - 0,626 км.

№ п/п	Адрес, км + м	Тип пешеходного перехода	Вид перехода	Расположение перехода	Наличие пешеходных дорожек от места остановки общественного тр-та до пешеходных переходов
1	2	3	4	5	6
1	0+013	Нерегулируемый	наземный	в одном уровне	есть
2	0+421	Нерегулируемый	наземный	в одном уровне	есть
Итого:		Пешеходный мост	надземный	в разных уровнях	0
Итого:		Регулируемый	наземный	в одном уровне	0
Итого:		Нерегулируемый	наземный	в одном уровне	2
Итого:		Пешеходная галерея	нет данных	нет данных	0
Итого:		Надземный пешеходный переход	нет данных	нет данных	0
Итого:		Подземный пешеходный переход	нет данных	нет данных	0
Итого:		Пешеходный тоннель	подземный	в разных уровнях	0
Всего:					2

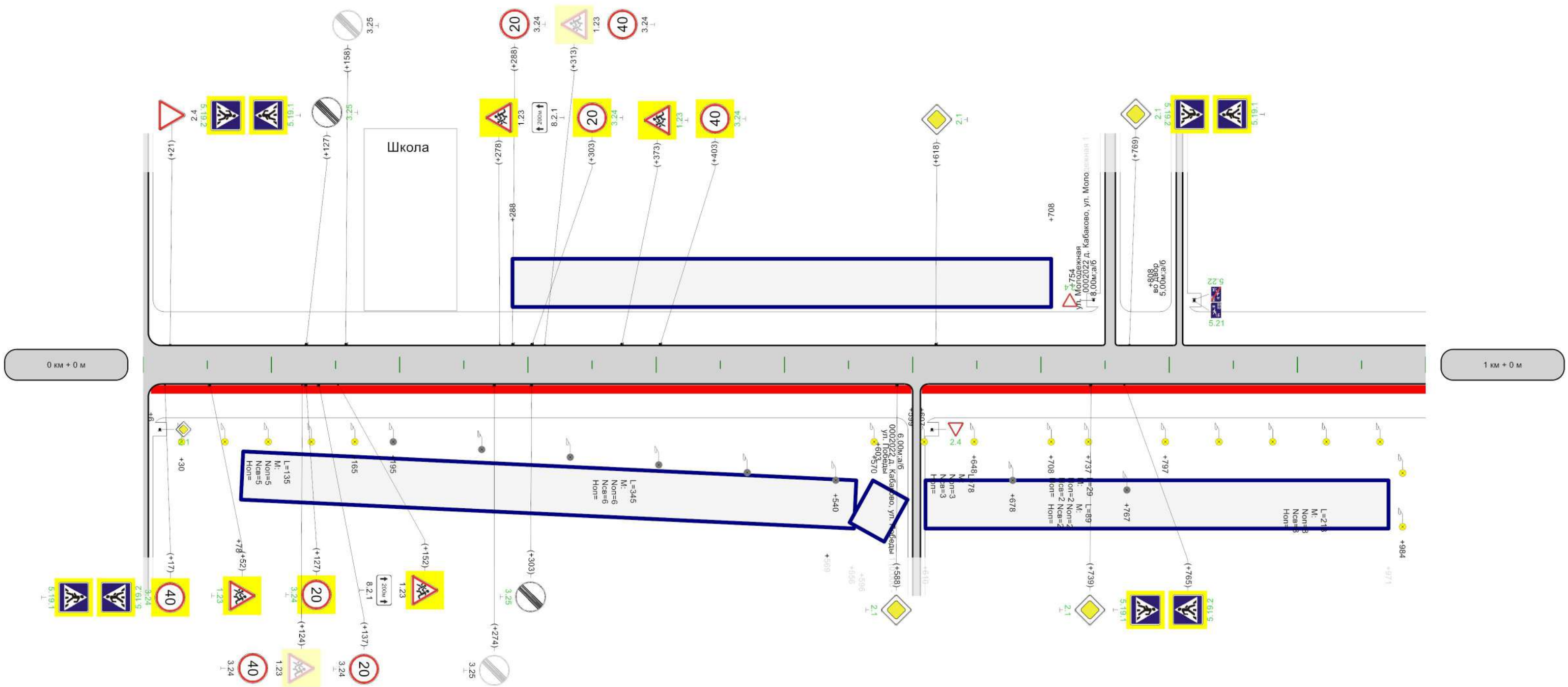
Ведомость размещения пешеходных дорожек (тротуаров)

Дорога: 0002022 - д. Кабаково, ул. Комарова

Участок: 0,000 - 0,626 км.

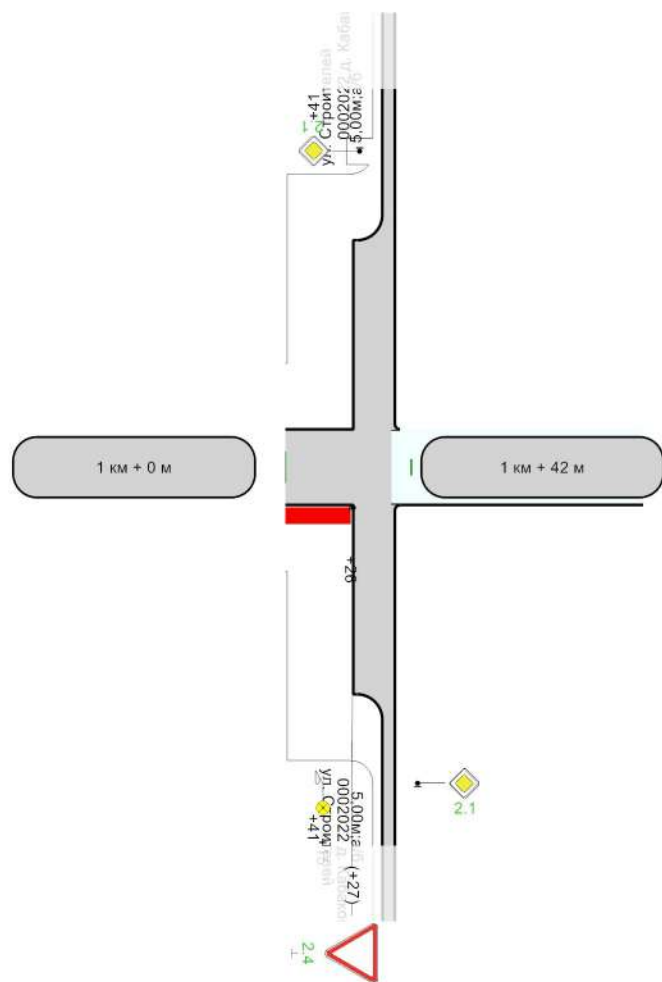
№	Начало участка, км+м	Конец участка, км+м	Объект установки	Расположение	Протяженность, м	
					Проектируемые в соответствии с нормативными документами, м	Фактически установленные, м
1	2	3	4	5	6	7
1	0+005	0+431		Слева	426	
2	0+437	0+567		Слева	130	
3	0+573	0+626		Слева	53	
Итого:					609	0

Тротуары слева	
Дорожные ограждения и направляющие устройства слева	
Дорожные ограждения и направляющие устройства по оси	
Горизонтальная дорожная разметка слева	
Кривые в плане	543 R=15м 580
Элементы дороги в продольном профиле	



Горизонтальная дорожная разметка справа	
Дорожные ограждения и направляющие устройства справа	
Тротуары справа	<div style="display: flex; justify-content: space-between;"> н/д: ширина 1м, 6 - 599 н/д: ширина 1м, 607 - 1000 </div>

Тротуары слева	
Дорожные ограждения и направляющие устройства слева	
Дорожные ограждения и направляющие устройства по оси	
Горизонтальная дорожная разметка слева	
Кривые в плане	
Элементы дороги в продольном профиле	



Горизонтальная дорожная разметка справа	
Дорожные ограждения и направляющие устройства справа	
Тротуары справа	

Ведомость размещения дорожных знаков

Дорога: 0002022 - д. Кабаково, ул. Лесная
Участок: 0,000 - 1,042 км.

№ п/п	Номер знака по ГОСТ 32945-2014	Наименование знака	Типоразмер знака	Площадь знаков, м2 (для знаков индивидуального проектирования)	Адрес, км + м	Установлено / требуется установить или демонтировать	Количество	Месторасположение
1	2	3	4	5	6	7	8	9
Предупреждающие знаки								
1	1.23	Дети			0+052	Требуется установить	1	справа
2	1.23	Дети			0+373	Требуется установить	1	слева
Итого установлено:								
Итого перенести:								
Итого временных:								
Итого демонтировать:								
Итого требуется установить:								
Итого:								
Знаки приоритета								
3	2.1	Главная дорога	2		0+001	Требуется установить	1	слева на пересечении
4	2.1	Главная дорога	2		0+001	Требуется установить	1	справа на пересечении
5	2.1	Главная дорога			0+588	Требуется установить	1	справа
6	2.1	Главная дорога			0+618	Требуется установить	1	слева
7	2.1	Главная дорога			0+739	Требуется установить	1	справа
8	2.1	Главная дорога			0+769	Требуется установить	1	слева
9	2.4	Уступите дорогу			1+027	Требуется установить	1	справа
Итого установлено:								
Итого перенести:								
Итого временных:								
Итого демонтировать:								
Итого требуется установить:								
Итого:								
Запрещающие знаки								
10	3.24	Ограничение максимальной скорости			0+017	Требуется установить	1	справа
11	3.24	Ограничение максимальной скорости			0+127	Требуется установить	1	справа
12	3.24	Ограничение максимальной скорости			0+303	Требуется установить	1	слева
13	3.24	Ограничение максимальной скорости			0+403	Требуется установить	1	слева
14	3.25	Конец ограничения максимальной скорости			0+127	Требуется установить	1	слева
15	3.25	Конец ограничения максимальной скорости			0+303	Требуется установить	1	справа
Итого установлено:								
Итого перенести:								
Итого временных:								
Итого демонтировать:								
Итого требуется установить:								
Итого:								
Предписывающие знаки								
Итого установлено:								
Итого перенести:								
Итого временных:								
Итого демонтировать:								
Итого требуется установить:								
Итого:								
Знаки особых предписаний								
16	5.19.1	Пешеходный переход			0+017	Требуется установить	1	справа
17	5.19.1	Пешеходный переход			0+021	Требуется установить	1	слева
18	5.19.1	Пешеходный переход			0+765	Требуется установить	1	справа
19	5.19.1	Пешеходный переход			0+769	Требуется установить	1	слева
20	5.19.2	Пешеходный переход			0+017	Требуется установить	1	справа

21	5.19.2	Пешеходный переход			0+021	Требуется установить	1	слева
22	5.19.2	Пешеходный переход			0+765	Требуется установить	1	справа
23	5.19.2	Пешеходный переход			0+769	Требуется установить	1	слева
24	5.21	Жилая зона	2		0+808	Требуется установить	1	слева на примыкании
25	5.22	Конец жилой зоны	2		0+808	Требуется установить	1	слева на примыкании
		Итого установлено:						
		Итого перенести:						
		Итого временных:						
		Итого демонтировать:						
		Итого требуется установить:					10	
		Итого:					10	
		Информационные знаки						
		Итого установлено:						
		Итого перенести:						
		Итого временных:						
		Итого демонтировать:						
		Итого требуется установить:						
		Итого:						
		Знаки сервиса						
		Итого установлено:						
		Итого перенести:						
		Итого временных:						
		Итого демонтировать:						
		Итого требуется установить:						
		Итого:						
		Знаки дополнительной информации(таблички)						
		Итого установлено:						
		Итого перенести:						
		Итого временных:						
		Итого демонтировать:						
		Итого требуется установить:						
		Итого:						
		Всего установлено:						
		Всего перенести:						
		Всего временных:						
		Всего демонтировать:						
		Всего требуется установить:					25	
		Всего:					25	

Ведомость размещения искусственного освещения

Дорога: 0002022 - д. Кабаково, ул. Лесная
 Участок: 0,000 - 1,042 км.

№ п/п	Начало участка, км+м	Конец участка, км+м	Объект установки	Количество опор / светильников	Протяженность, м		Расположение
					Проектируемые в соответствии с нормативными документами, м	Фактически установленные, м	
1	2	3	4	5	6	7	8
1	0+030	0+165		5/5	135	0	Справа
2	0+195	0+540		6/6	0	345	Справа
3	0+570	0+648		3/3	78	0	Справа
4	0+678	0+767		2/2	0	89	Справа
5	0+708	0+737		2/2	29	0	Справа
6	0+797	1+015		8/8	218	0	Справа
Итого:				26/26	460	434	

Ведомость наличия пешеходных переходов в разных уровнях

Дорога: 0002022 - д. Кабаково, ул. Лесная

Участок: 0,000 - 1,042 км.

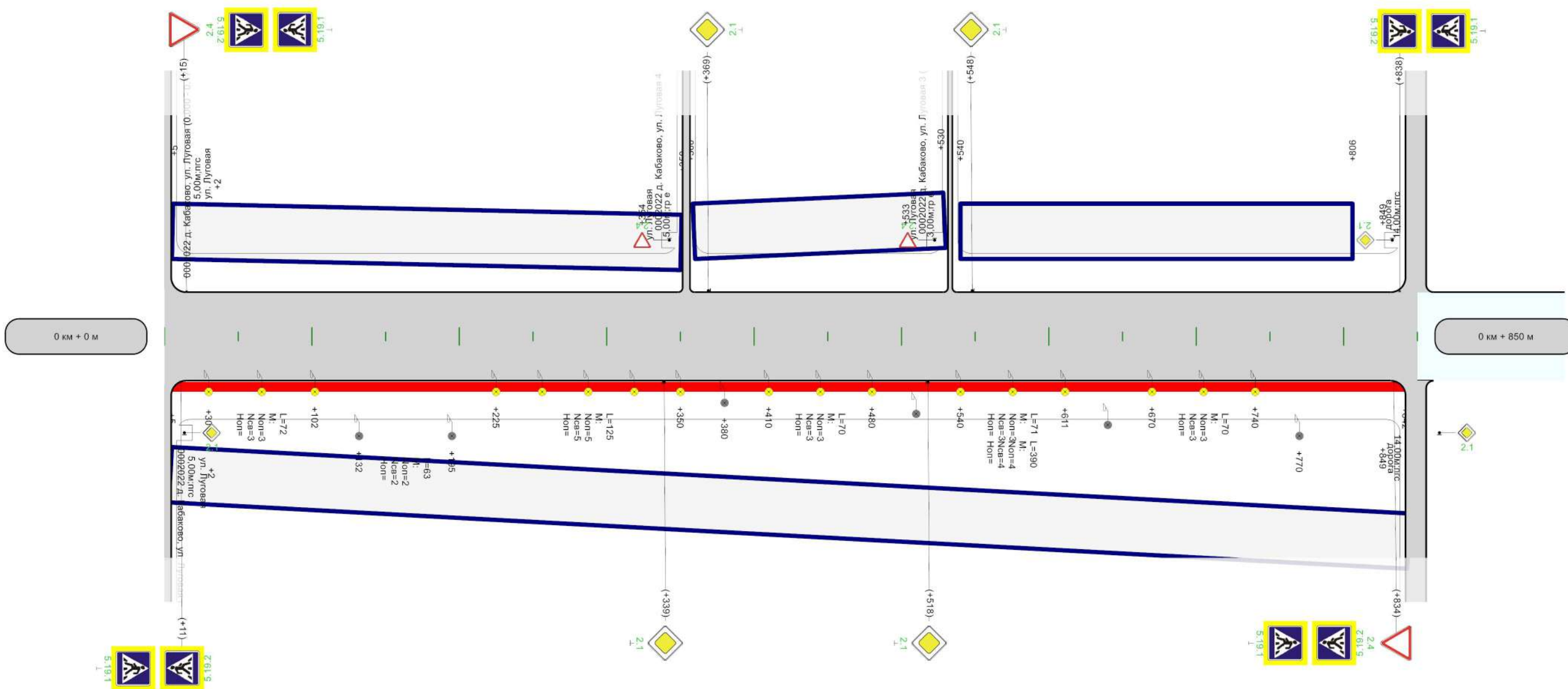
№ п/п	Адрес, км + м	Тип пешеходного перехода	Вид перехода	Расположение перехода	Наличие пешеходных дорожек от места остановки общественного тр-та до пешеходных переходов
1	2	3	4	5	6
1	0+019	Нерегулируемый	наземный	в одном уровне	есть
2	0+767	Нерегулируемый	наземный	в одном уровне	есть
Итого:		Пешеходный мост	надземный	в разных уровнях	0
Итого:		Регулируемый	наземный	в одном уровне	0
Итого:		Нерегулируемый	наземный	в одном уровне	2
Итого:		Пешеходная галерея	нет данных	нет данных	0
Итого:		Надземный пешеходный переход	нет данных	нет данных	0
Итого:		Подземный пешеходный переход	нет данных	нет данных	0
Итого:		Пешеходный тоннель	подземный	в разных уровнях	0
Всего:					2

Ведомость размещения пешеходных дорожек (тротуаров)

Дорога: 0002022 - д. Кабаково, ул. Лесная
Участок: 0,000 - 1,042 км.

№	Начало участка, км+м	Конец участка, км+м	Объект установки	Расположение	Протяженность, м	
					Проектируемые в соответствии с нормативными документами, м	Фактически установленные, м
1	2	3	4	5	6	7
1	0+006	0+599		Справа	593	
2	0+607	1+026		Справа	419	
Итого:					1012	0

Тротуары слева	
Дорожные ограждения и направляющие устройства слева	
Дорожные ограждения и направляющие устройства по оси	
Горизонтальная дорожная разметка слева	
Кривые в плане	
Элементы дороги в продольном профиле	



Горизонтальная дорожная разметка справа	
Дорожные ограждения и направляющие устройства справа	
Тротуары справа	н/д: ширина 1м, 5 - 842

Ведомость размещения дорожных знаков

Дорога: 0002022 - д. Кабаково, ул. Луговая 2
 Участок: 0,000 - 0,850 км.

№ п/п	Номер знака по ГОСТ 32945-2014	Наименование знака	Типоразмер знака	Площадь знаков, м2 (для знаков индивидуального проектирования)	Адрес, км + м	Установлено / требуется установить или демонтировать	Количество	Месторасположение
1	2	3	4	5	6	7	8	9
		Предупреждающие знаки						
		Итого установлено:						
		Итого перенести:						
		Итого временных:						
		Итого демонтировать:						
		Итого требуется установить:						
		Итого:						
		Знаки приоритета						
1	2.1	Главная дорога			0+339	Требуется установить	1	справа
2	2.1	Главная дорога			0+369	Требуется установить	1	слева
3	2.1	Главная дорога			0+518	Требуется установить	1	справа
4	2.1	Главная дорога			0+548	Требуется установить	1	слева
5	2.1	Главная дорога	2		0+849	Требуется установить	1	слева на пересечении
6	2.1	Главная дорога	2		0+849	Требуется установить	1	справа на пересечении
7	2.4	Уступите дорогу			0+015	Требуется установить	1	слева
8	2.4	Уступите дорогу			0+834	Требуется установить	1	справа
		Итого установлено:						
		Итого перенести:						
		Итого временных:						
		Итого демонтировать:						
		Итого требуется установить:					8	
		Итого:					8	
		Запрещающие знаки						
		Итого установлено:						
		Итого перенести:						
		Итого временных:						
		Итого демонтировать:						
		Итого требуется установить:						
		Итого:						
		Предписывающие знаки						
		Итого установлено:						
		Итого перенести:						
		Итого временных:						
		Итого демонтировать:						
		Итого требуется установить:						
		Итого:						
		Знаки особых предписаний						
9	5.19.1	Пешеходный переход			0+011	Требуется установить	1	справа
10	5.19.1	Пешеходный переход			0+015	Требуется установить	1	слева
11	5.19.1	Пешеходный переход			0+834	Требуется установить	1	справа
12	5.19.1	Пешеходный переход			0+838	Требуется установить	1	слева
13	5.19.2	Пешеходный переход			0+011	Требуется установить	1	справа
14	5.19.2	Пешеходный переход			0+015	Требуется установить	1	слева
15	5.19.2	Пешеходный переход			0+834	Требуется установить	1	справа
16	5.19.2	Пешеходный переход			0+838	Требуется установить	1	слева
		Итого установлено:						
		Итого перенести:						
		Итого временных:						
		Итого демонтировать:						
		Итого требуется установить:					8	
		Итого:					8	

		Информационные знаки						
		Итого установлено:						
		Итого перенести:						
		Итого временных:						
		Итого демонтировать:						
		Итого требуется установить:						
		Итого:						
		Знаки сервиса						
		Итого установлено:						
		Итого перенести:						
		Итого временных:						
		Итого демонтировать:						
		Итого требуется установить:						
		Итого:						
		Знаки дополнительной информации(таблички)						
		Итого установлено:						
		Итого перенести:						
		Итого временных:						
		Итого демонтировать:						
		Итого требуется установить:						
		Итого:						
		Всего установлено:						
		Всего перенести:						
		Всего временных:						
		Всего демонтировать:						
		Всего требуется установить:						16
		Всего:						16

Ведомость размещения искусственного освещения

Дорога: 0002022 - д. Кабаково, ул. Луговая 2

Участок: 0,000 - 0,850 км.

№ п/п	Начало участка, км+м	Конец участка, км+м	Объект установки	Количество опор / светильников	Протяженность, м		Расположение
					Проектируемые в соответствии с нормативными документами, м	Фактически установленные, м	
1	2	3	4	5	6	7	8
1	0+030	0+102		3/3	72	0	Справа
2	0+132	0+195		2/2	0	63	Справа
3	0+225	0+350		5/5	125	0	Справа
4	0+380	0+770		4/4	0	390	Справа
5	0+410	0+480		3/3	70	0	Справа
6	0+540	0+611		3/3	71	0	Справа
7	0+670	0+740		3/3	70	0	Справа
Итого:				23/23	408	453	

Ведомость наличия пешеходных переходов в разных уровнях

Дорога: 0002022 - д. Кабаково, ул. Луговая 2

Участок: 0,000 - 0,850 км.

№ п/п	Адрес, км + м	Тип пешеходного перехода	Вид перехода	Расположение перехода	Наличие пешеходных дорожек от места остановки общественного тр-та до пешеходных переходов
1	2	3	4	5	6
1	0+013	Нерегулируемый	наземный	в одном уровне	есть
2	0+836	Нерегулируемый	наземный	в одном уровне	есть
Итого:		Пешеходный мост	надземный	в разных уровнях	0
Итого:		Регулируемый	наземный	в одном уровне	0
Итого:		Нерегулируемый	наземный	в одном уровне	2
Итого:		Пешеходная галерея	нет данных	нет данных	0
Итого:		Надземный пешеходный переход	нет данных	нет данных	0
Итого:		Подземный пешеходный переход	нет данных	нет данных	0
Итого:		Пешеходный тоннель	подземный	в разных уровнях	0
Всего:					2

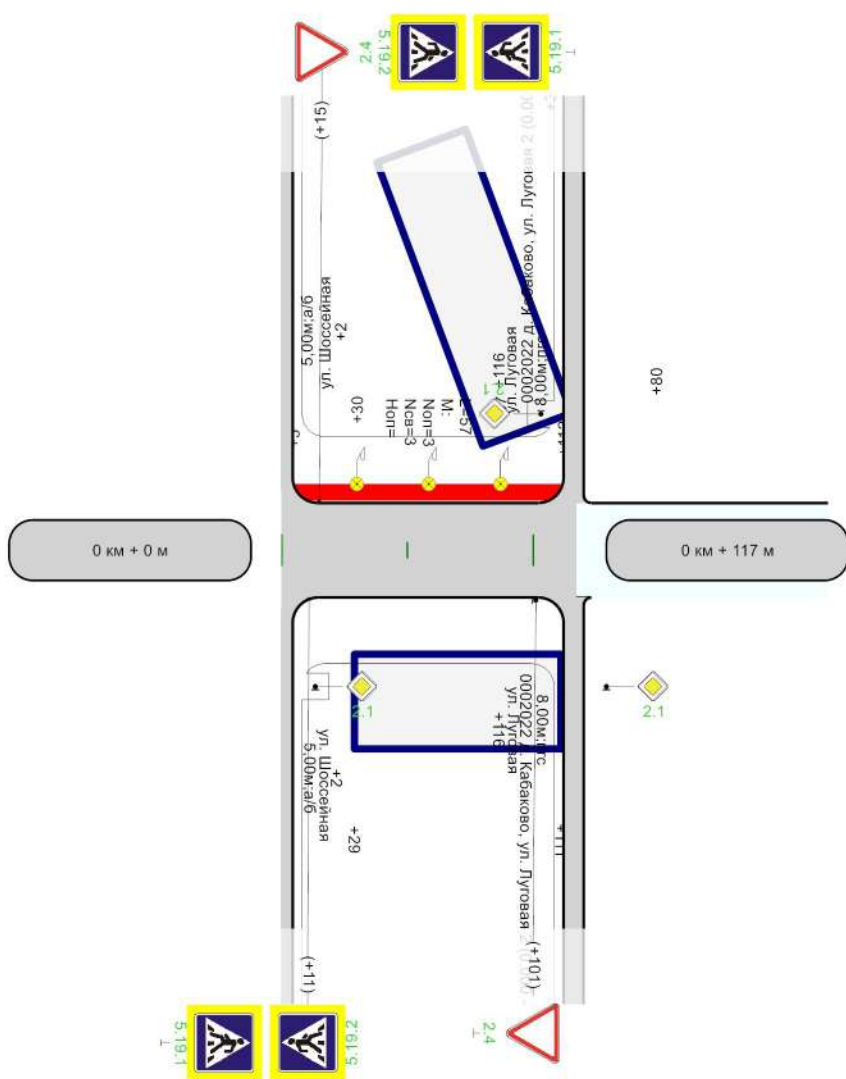
Ведомость размещения пешеходных дорожек (тротуаров)

Дорога: 0002022 - д. Кабаково, ул. Луговая 2

Участок: 0,000 - 0,850 км.

№	Начало участка, км+м	Конец участка, км+м	Объект установки	Расположение	Протяженность, м	
					Проектируемые в соответствии с нормативными документами, м	Фактически установленные, м
1	2	3	4	5	6	7
1	0+005	0+842		Справа	837	
Итого:					837	0

Тротуары слева	н/д: ширина 1м, 5 - 112
Дорожные ограждения и направляющие устройства слева	
Дорожные ограждения и направляющие устройства по оси	
Горизонтальная дорожная разметка слева	
Кривые в плане	
Элементы дороги в продольном профиле	



Горизонтальная дорожная разметка справа	
Дорожные ограждения и направляющие устройства справа	
Тротуары справа	

Ведомость размещения дорожных знаков

Дорога: 0002022 - д. Кабаково, ул. Луговая 3

Участок: 0,000 - 0,117 км.

№ п/п	Номер знака по ГОСТ 32945-2014	Наименование знака	Типоразмер знака	Площадь знаков, м2 (для знаков индивидуального проектирования)	Адрес, км + м	Установлено / требуется установить или демонтировать	Количество	Месторасположение
1	2	3	4	5	6	7	8	9
		Предупреждающие знаки						
		Итого установлено:						
		Итого перенести:						
		Итого временных:						
		Итого демонтировать:						
		Итого требуется установить:						
		Итого:						
		Знаки приоритета						
1	2.1	Главная дорога	2		0+002	Требуется установить	1	слева на пересечении
2	2.1	Главная дорога	2		0+002	Требуется установить	1	справа на пересечении
3	2.4	Уступите дорогу			0+015	Требуется установить	1	слева
4	2.4	Уступите дорогу			0+101	Требуется установить	1	справа
		Итого установлено:						
		Итого перенести:						
		Итого временных:						
		Итого демонтировать:						
		Итого требуется установить:					4	
		Итого:					4	
		Запрещающие знаки						
		Итого установлено:						
		Итого перенести:						
		Итого временных:						
		Итого демонтировать:						
		Итого требуется установить:						
		Итого:						
		Предписывающие знаки						
		Итого установлено:						
		Итого перенести:						
		Итого временных:						
		Итого демонтировать:						
		Итого требуется установить:						
		Итого:						
		Знаки особых предписаний						
5	5.19.1	Пешеходный переход			0+011	Требуется установить	1	справа
6	5.19.1	Пешеходный переход			0+015	Требуется установить	1	слева
7	5.19.2	Пешеходный переход			0+011	Требуется установить	1	справа
8	5.19.2	Пешеходный переход			0+015	Требуется установить	1	слева
		Итого установлено:						
		Итого перенести:						
		Итого временных:						
		Итого демонтировать:						
		Итого требуется установить:					4	
		Итого:					4	
		Информационные знаки						
		Итого установлено:						
		Итого перенести:						
		Итого временных:						
		Итого демонтировать:						
		Итого требуется установить:						
		Итого:						
		Знаки сервиса						

		Итого установлено:						
		Итого перенести:						
		Итого временных:						
		Итого демонтировать:						
		Итого требуется установить:						
		Итого:						
		Знаки дополнительной информации(таблички)						
		Итого установлено:						
		Итого перенести:						
		Итого временных:						
		Итого демонтировать:						
		Итого требуется установить:						
		Итого:						
		Всего установлено:						
		Всего перенести:						
		Всего временных:						
		Всего демонтировать:						
		Всего требуется установить:					8	
		Всего:					8	

Ведомость размещения искусственного освещения

Дорога: 0002022 - д. Кабаково, ул. Луговая 3

Участок: 0,000 - 0,117 км.

№ п/п	Начало участка, км+м	Конец участка, км+м	Объект установки	Количество опор / светильников	Протяженность, м		Расположение
					Проектируемые в соответствии с нормативными документами, м	Фактически установленные, м	
1	2	3	4	5	6	7	8
1	0+030	0+087		3/3	57	0	Слева
Итого:				3/3	57	0	

Ведомость наличия пешеходных переходов в разных уровнях

Дорога: 0002022 - д. Кабаково, ул. Луговая 3

Участок: 0,000 - 0,117 км.

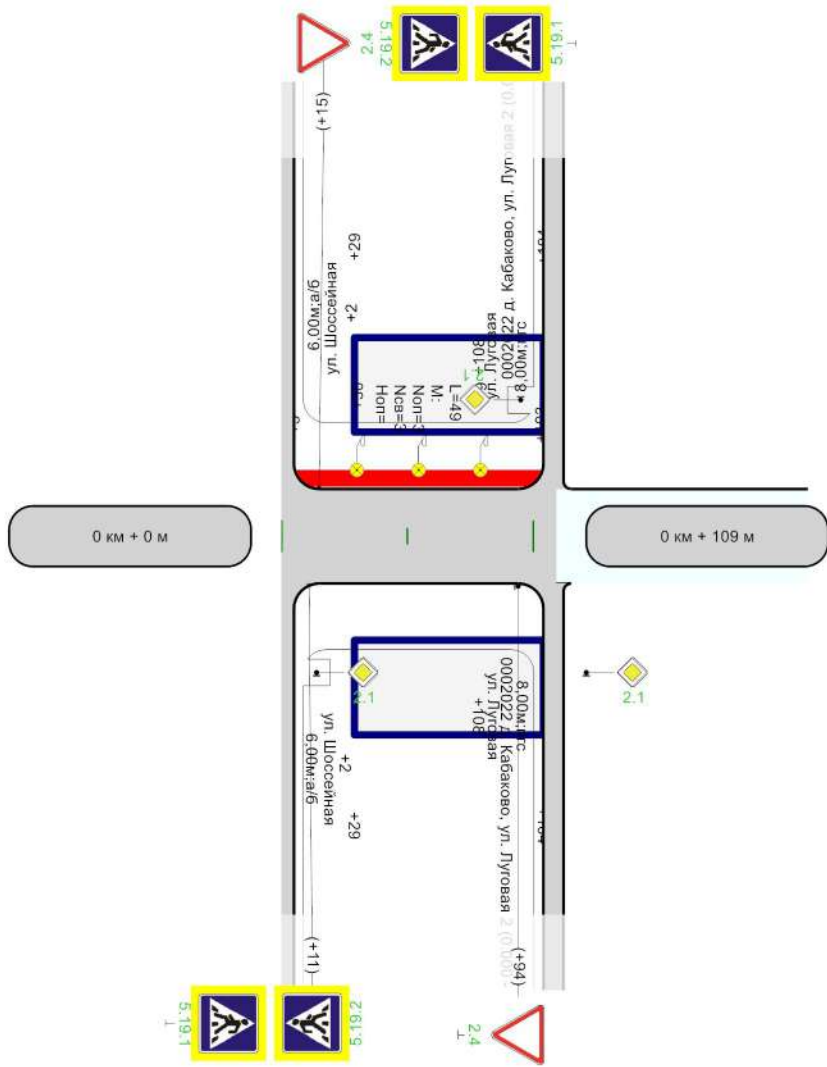
№ п/п	Адрес, км + м	Тип пешеходного перехода	Вид перехода	Расположение перехода	Наличие пешеходных дорожек от места остановки общественного тр-та до пешеходных переходов
1	2	3	4	5	6
1	0+013	Нерегулируемый	наземный	в одном уровне	есть
Итого:		Пешеходный мост	надземный	в разных уровнях	0
Итого:		Регулируемый	наземный	в одном уровне	0
Итого:		Нерегулируемый	наземный	в одном уровне	1
Итого:		Пешеходная галерея	нет данных	нет данных	0
Итого:		Надземный пешеходный переход	нет данных	нет данных	0
Итого:		Подземный пешеходный переход	нет данных	нет данных	0
Итого:		Пешеходный тоннель	подземный	в разных уровнях	0
Всего:					1

Ведомость размещения пешеходных дорожек (тротуаров)

Дорога: 0002022 - д. Кабаково, ул. Луговая 3
Участок: 0,000 - 0,117 км.

№	Начало участка, км+м	Конец участка, км+м	Объект установки	Расположение	Протяженность, м	
					Проектируемые в соответствии с нормативными документами, м	Фактически установленные, м
1	2	3	4	5	6	7
1	0+005	0+112		Слева	107	
Итого:					107	0

Тротуары слева	н/д; ширина 1м, 5 - 103
Дорожные ограждения и направляющие устройства слева	
Дорожные ограждения и направляющие устройства по оси	
Горизонтальная дорожная разметка слева	
Кривые в плане	
Элементы дороги в продольном профиле	



Горизонтальная дорожная разметка справа	
Дорожные ограждения и направляющие устройства справа	
Тротуары справа	

Ведомость размещения дорожных знаков

Дорога: 0002022 - д. Кабаково, ул. Луговая 4
Участок: 0,000 - 0,109 км.

№ п/п	Номер знака по ГОСТ 32945-2014	Наименование знака	Типоразмер знака	Площадь знаков, м2 (для знаков индивидуального проектирования)	Адрес, км + м	Установлено / требуется установить или демонтировать	Количество	Месторасположение
1	2	3	4	5	6	7	8	9
		Предупреждающие знаки						
		Итого установлено:						
		Итого перенести:						
		Итого временных:						
		Итого демонтировать:						
		Итого требуется установить:						
		Итого:						
		Знаки приоритета						
1	2.1	Главная дорога	2		0+002	Требуется установить	1	слева на пересечении
2	2.1	Главная дорога	2		0+002	Требуется установить	1	справа на пересечении
3	2.4	Уступите дорогу			0+015	Требуется установить	1	слева
4	2.4	Уступите дорогу			0+094	Требуется установить	1	справа
		Итого установлено:						
		Итого перенести:						
		Итого временных:						
		Итого демонтировать:						
		Итого требуется установить:					4	
		Итого:					4	
		Запрещающие знаки						
		Итого установлено:						
		Итого перенести:						
		Итого временных:						
		Итого демонтировать:						
		Итого требуется установить:						
		Итого:						
		Предписывающие знаки						
		Итого установлено:						
		Итого перенести:						
		Итого временных:						
		Итого демонтировать:						
		Итого требуется установить:						
		Итого:						
		Знаки особых предписаний						
5	5.19.1	Пешеходный переход			0+011	Требуется установить	1	справа
6	5.19.1	Пешеходный переход			0+015	Требуется установить	1	слева
7	5.19.2	Пешеходный переход			0+011	Требуется установить	1	справа
8	5.19.2	Пешеходный переход			0+015	Требуется установить	1	слева
		Итого установлено:						
		Итого перенести:						
		Итого временных:						
		Итого демонтировать:						
		Итого требуется установить:					4	
		Итого:					4	
		Информационные знаки						
		Итого установлено:						
		Итого перенести:						
		Итого временных:						
		Итого демонтировать:						
		Итого требуется установить:						
		Итого:						
		Знаки сервиса						

		Итого установлено:						
		Итого перенести:						
		Итого временных:						
		Итого демонтировать:						
		Итого требуется установить:						
		Итого:						
		Знаки дополнительной информации(таблички)						
		Итого установлено:						
		Итого перенести:						
		Итого временных:						
		Итого демонтировать:						
		Итого требуется установить:						
		Итого:						
		Всего установлено:						
		Всего перенести:						
		Всего временных:						
		Всего демонтировать:						
		Всего требуется установить:						8
		Всего:						8

Ведомость размещения искусственного освещения

Дорога: 0002022 - д. Кабаково, ул. Луговая 4

Участок: 0,000 - 0,109 км.

№ п/п	Начало участка, км+м	Конец участка, км+м	Объект установки	Количество опор / светильников	Протяженность, м		Расположение
					Проектируемые в соответствии с нормативными документами, м	Фактически установленные, м	
1	2	3	4	5	6	7	8
1	0+030	0+079		3/3	49	0	Слева
Итого:				3/3	49	0	

Ведомость наличия пешеходных переходов в разных уровнях

Дорога: 0002022 - д. Кабаково, ул. Луговая 4

Участок: 0,000 - 0,109 км.

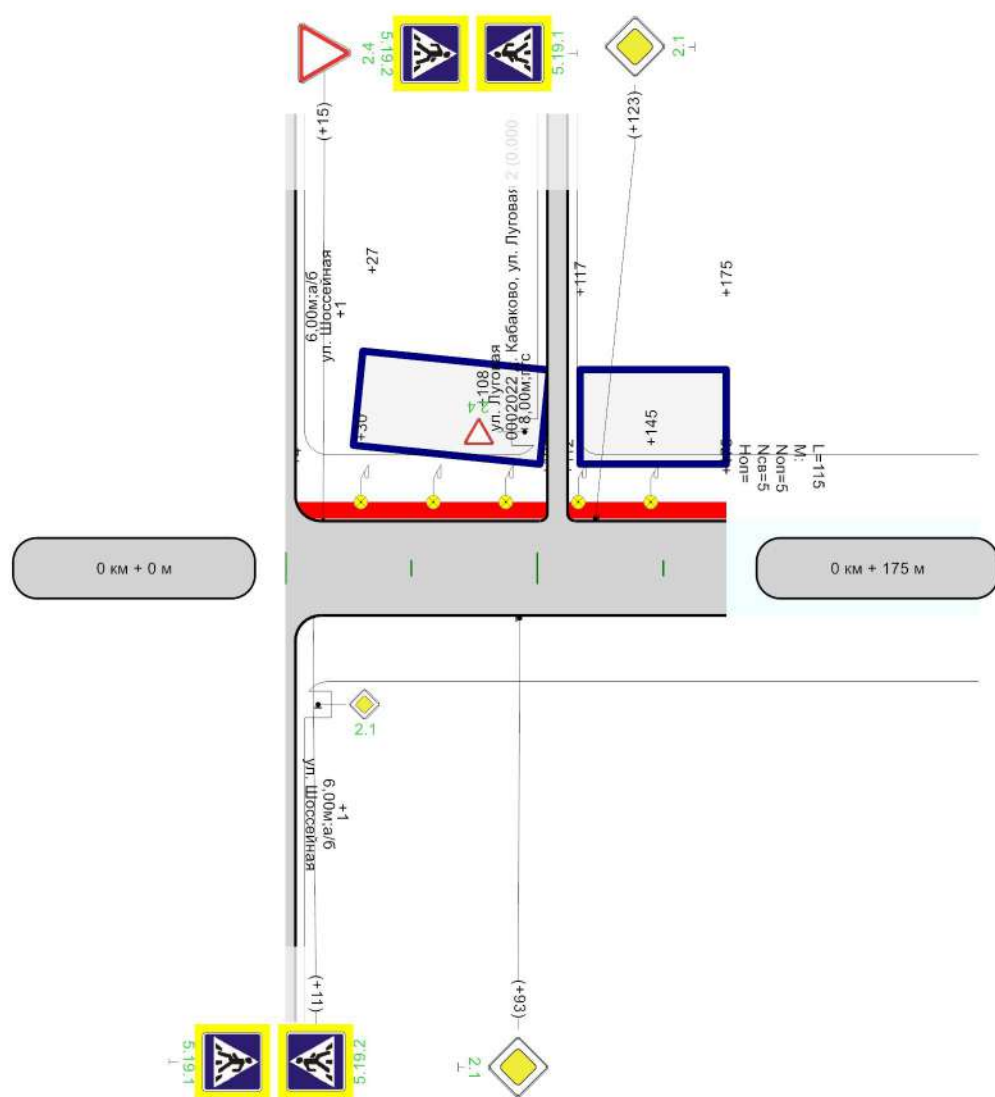
№ п/п	Адрес, км + м	Тип пешеходного перехода	Вид перехода	Расположение перехода	Наличие пешеходных дорожек от места остановки общественного тр-та до пешеходных переходов
1	2	3	4	5	6
1	0+013	Нерегулируемый	наземный	в одном уровне	есть
Итого:		Пешеходный мост	надземный	в разных уровнях	0
Итого:		Регулируемый	наземный	в одном уровне	0
Итого:		Нерегулируемый	наземный	в одном уровне	1
Итого:		Пешеходная галерея	нет данных	нет данных	0
Итого:		Надземный пешеходный переход	нет данных	нет данных	0
Итого:		Подземный пешеходный переход	нет данных	нет данных	0
Итого:		Пешеходный тоннель	подземный	в разных уровнях	0
Всего:					1

Ведомость размещения пешеходных дорожек (тротуаров)

Дорога: 0002022 - д. Кабаково, ул. Луговая 4
Участок: 0,000 - 0,109 км.

№	Начало участка, км+м	Конец участка, км+м	Объект установки	Расположение	Протяженность, м	
					Проектируемые в соответствии с нормативными документами, м	Фактически установленные, м
1	2	3	4	5	6	7
1	0+005	0+103		Слева	98	
Итого:					98	0

Тротуары слева	н/д; ширина 1м, 4 - 104	н/д; ширина 1м, 112 - 175
Дорожные ограждения и направляющие устройства слева		
Дорожные ограждения и направляющие устройства по оси		
Горизонтальная дорожная разметка слева		
Кривые в плане	<hr style="border: 1px solid blue;"/>	
Элементы дороги в продольном профиле		



Горизонтальная дорожная разметка справа	
Дорожные ограждения и направляющие устройства справа	
Тротуары справа	

Ведомость размещения дорожных знаков

Дорога: 0002022 - д. Кабаково, ул. Луговая
Участок: 0,000 - 0,175 км.

№ п/п	Номер знака по ГОСТ 32945-2014	Наименование знака	Типоразмер знака	Площадь знаков, м2 (для знаков индивидуального проектирования)	Адрес, км + м	Установлено / требуется установить или демонтировать	Количество	Месторасположение
1	2	3	4	5	6	7	8	9
		Предупреждающие знаки						
		Итого установлено:						
		Итого перенести:						
		Итого временных:						
		Итого демонтировать:						
		Итого требуется установить:						
		Итого:						
		Знаки приоритета						
1	2.1	Главная дорога	2		0+001	Требуется установить	1	слева на пересечении
2	2.1	Главная дорога	2		0+001	Требуется установить	1	справа на пересечении
3	2.1	Главная дорога			0+093	Требуется установить	1	справа
4	2.1	Главная дорога			0+123	Требуется установить	1	слева
5	2.4	Уступите дорогу			0+015	Требуется установить	1	слева
		Итого установлено:						
		Итого перенести:						
		Итого временных:						
		Итого демонтировать:						
		Итого требуется установить:					5	
		Итого:					5	
		Запрещающие знаки						
		Итого установлено:						
		Итого перенести:						
		Итого временных:						
		Итого демонтировать:						
		Итого требуется установить:						
		Итого:						
		Предписывающие знаки						
		Итого установлено:						
		Итого перенести:						
		Итого временных:						
		Итого демонтировать:						
		Итого требуется установить:						
		Итого:						
		Знаки особых предписаний						
6	5.19.1	Пешеходный переход			0+011	Требуется установить	1	справа
7	5.19.1	Пешеходный переход			0+015	Требуется установить	1	слева
8	5.19.2	Пешеходный переход			0+011	Требуется установить	1	справа
9	5.19.2	Пешеходный переход			0+015	Требуется установить	1	слева
		Итого установлено:						
		Итого перенести:						
		Итого временных:						
		Итого демонтировать:						
		Итого требуется установить:					4	
		Итого:					4	
		Информационные знаки						
		Итого установлено:						
		Итого перенести:						
		Итого временных:						
		Итого демонтировать:						
		Итого требуется установить:						
		Итого:						

		Знаки сервиса						
		Итого установлено:						
		Итого перенести:						
		Итого временных:						
		Итого демонтировать:						
		Итого требуется установить:						
		Итого:						
		Знаки дополнительной информации(таблички)						
		Итого установлено:						
		Итого перенести:						
		Итого временных:						
		Итого демонтировать:						
		Итого требуется установить:						
		Итого:						
		Всего установлено:						
		Всего перенести:						
		Всего временных:						
		Всего демонтировать:						
		Всего требуется установить:						9
		Всего:						9

Ведомость размещения искусственного освещения

Дорога: 0002022 - д. Кабаково, ул. Луговая

Участок: 0,000 - 0,175 км.

№ п/п	Начало участка, км+м	Конец участка, км+м	Объект установки	Количество опор / светильников	Протяженность, м		Расположение
					Проектируемые в соответствии с нормативными документами, м	Фактически установленные, м	
1	2	3	4	5	6	7	8
1	0+030	0+145		5/5	115	0	Слева
Итого:				5/5	115	0	

Ведомость наличия пешеходных переходов в разных уровнях

Дорога: 0002022 - д. Кабаково, ул. Луговая

Участок: 0,000 - 0,175 км.

№ п/п	Адрес, км + м	Тип пешеходного перехода	Вид перехода	Расположение перехода	Наличие пешеходных дорожек от места остановки общественного тр-та до пешеходных переходов
1	2	3	4	5	6
1	0+013	Нерегулируемый	наземный	в одном уровне	есть
Итого:		Пешеходный мост	надземный	в разных уровнях	0
Итого:		Регулируемый	наземный	в одном уровне	0
Итого:		Нерегулируемый	наземный	в одном уровне	1
Итого:		Пешеходная галерея	нет данных	нет данных	0
Итого:		Надземный пешеходный переход	нет данных	нет данных	0
Итого:		Подземный пешеходный переход	нет данных	нет данных	0
Итого:		Пешеходный тоннель	подземный	в разных уровнях	0
Всего:					1

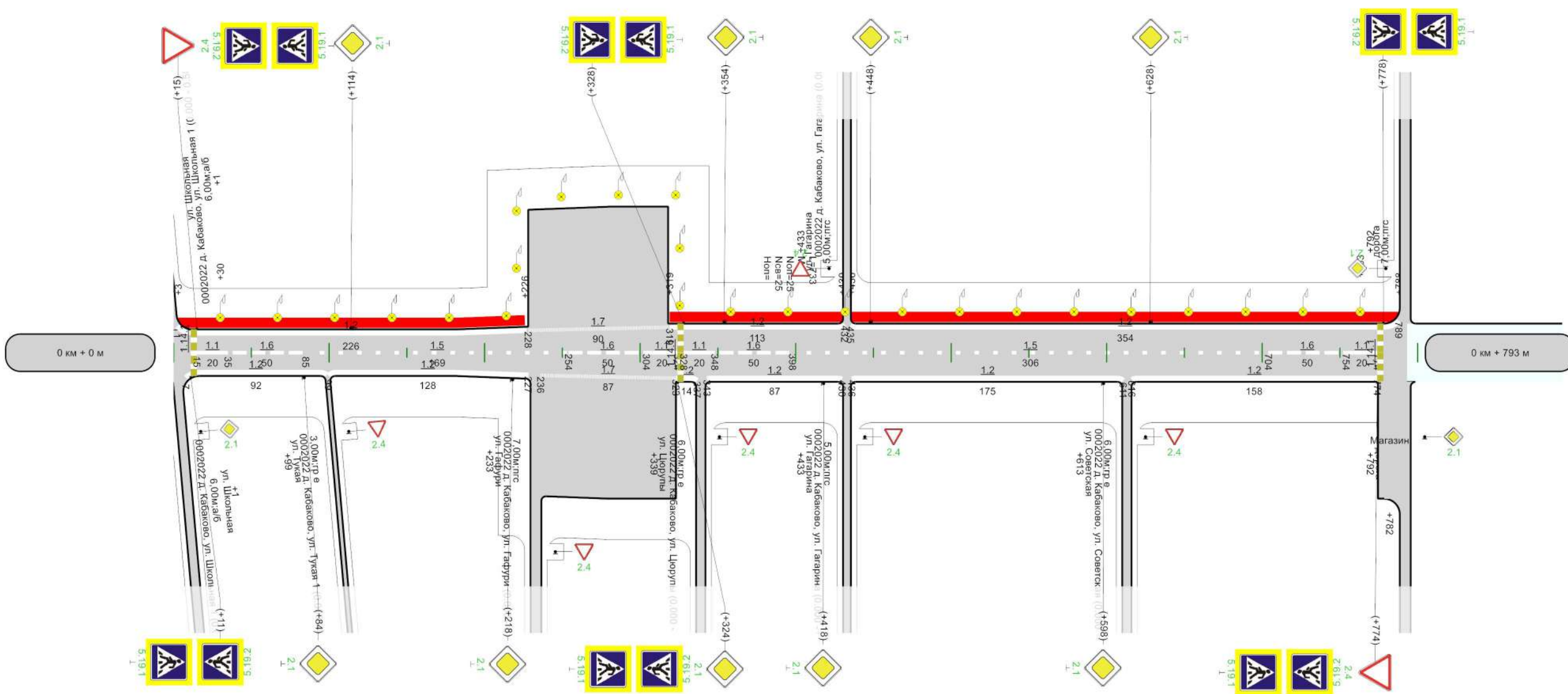
Ведомость размещения пешеходных дорожек (тротуаров)

Дорога: 0002022 - д. Кабаково, ул. Луговая
Участок: 0,000 - 0,175 км.

№	Начало участка, км+м	Конец участка, км+м	Объект установки	Расположение	Протяженность, м	
					Проектируемые в соответствии с нормативными документами, м	Фактически установленные, м
1	2	3	4	5	6	7
1	0+004	0+104		Слева	100	
2	0+112	0+175		Слева	63	
Итого:					163	0

Разметка на участке:
 1.1 : 80.00 м
 1.2 : 1347.00 м
 1.5 : 475.00 м
 1.6 : 200.00 м
 1.7 : 177.00 м
 1.14.1 : 14.00 м

Тротуары слева	н/д: ширина 1м, 3 - 226	н/д: ширина 1м, 319 - 430	н/д: ширина 1м, 436 - 788
Дорожные ограждения и направляющие устройства слева			
Дорожные ограждения и направляющие устройства по оси			
Горизонтальная разметка по оси			
1-ая от осевой		1.2 319 - 432	1.2 435 - 789
Кривые в плане			
Элементы дороги в продольном профиле			



Горизонтальная дорожная разметка справа	осевая		1.6 254 - 304	1.1 304 - 324	1.1 326 - 348	1.6 348 - 398	1.5 398 - 704	1.6 704 - 754	1.1 754 - 774
	1-ая от осевой		1.7 236 - 323	1.1 326 - 328	1.2 343 - 430	1.2 436 - 611	1.2 616 - 774		
Дорожные ограждения и направляющие устройства справа									
Тротуары справа									

Ведомость размещения дорожных знаков

Дорога: 0002022 - д. Кабаково, ул. Мира
Участок: 0,000 - 0,793 км.

№ п/п	Номер знака по ГОСТ 32945-2014	Наименование знака	Типоразмер знака	Площадь знаков, м2 (для знаков индивидуального проектирования)	Адрес, км + м	Установлено / требуется установить или демонтировать	Количество	Месторасположение
1	2	3	4	5	6	7	8	9
		Предупреждающие знаки						
		Итого установлено:						
		Итого перенести:						
		Итого временных:						
		Итого демонтировать:						
		Итого требуется установить:						
		Итого:						
		Знаки приоритета						
1	2.1	Главная дорога			0+084	Требуется установить	1	справа
2	2.1	Главная дорога			0+114	Требуется установить	1	слева
3	2.1	Главная дорога			0+218	Требуется установить	1	справа
4	2.1	Главная дорога			0+324	Требуется установить	1	справа
5	2.1	Главная дорога			0+354	Требуется установить	1	слева
6	2.1	Главная дорога			0+418	Требуется установить	1	справа
7	2.1	Главная дорога			0+448	Требуется установить	1	слева
8	2.1	Главная дорога			0+598	Требуется установить	1	справа
9	2.1	Главная дорога			0+628	Требуется установить	1	слева
10	2.1	Главная дорога	2		0+792	Требуется установить	1	слева на пересечении
11	2.1	Главная дорога	2		0+792	Требуется установить	1	справа на пересечении
12	2.4	Уступите дорогу			0+015	Требуется установить	1	слева
13	2.4	Уступите дорогу			0+774	Требуется установить	1	справа
		Итого установлено:						
		Итого перенести:						
		Итого временных:						
		Итого демонтировать:						
		Итого требуется установить:					13	
		Итого:					13	
		Запрещающие знаки						
		Итого установлено:						
		Итого перенести:						
		Итого временных:						
		Итого демонтировать:						
		Итого требуется установить:						
		Итого:						
		Предписывающие знаки						
		Итого установлено:						
		Итого перенести:						
		Итого временных:						
		Итого демонтировать:						
		Итого требуется установить:						
		Итого:						
		Знаки особых предписаний						
14	5.19.1	Пешеходный переход			0+011	Требуется установить	1	справа
15	5.19.1	Пешеходный переход			0+015	Требуется установить	1	слева
16	5.19.1	Пешеходный переход			0+324	Требуется установить	1	справа
17	5.19.1	Пешеходный переход			0+328	Требуется установить	1	слева
18	5.19.1	Пешеходный переход			0+774	Требуется установить	1	справа
19	5.19.1	Пешеходный переход			0+778	Требуется установить	1	слева
20	5.19.2	Пешеходный переход			0+011	Требуется установить	1	справа
21	5.19.2	Пешеходный переход			0+015	Требуется установить	1	слева
22	5.19.2	Пешеходный переход			0+324	Требуется установить	1	справа

23	5.19.2	Пешеходный переход			0+328	Требуется установить	1	слева
24	5.19.2	Пешеходный переход			0+774	Требуется установить	1	справа
25	5.19.2	Пешеходный переход			0+778	Требуется установить	1	слева
		Итого установлено:						
		Итого перенести:						
		Итого временных:						
		Итого демонтировать:						
		Итого требуется установить:					12	
		Итого:					12	
		Информационные знаки						
		Итого установлено:						
		Итого перенести:						
		Итого временных:						
		Итого демонтировать:						
		Итого требуется установить:						
		Итого:						
		Знаки сервиса						
		Итого установлено:						
		Итого перенести:						
		Итого временных:						
		Итого демонтировать:						
		Итого требуется установить:						
		Итого:						
		Знаки дополнительной информации(таблички)						
		Итого установлено:						
		Итого перенести:						
		Итого временных:						
		Итого демонтировать:						
		Итого требуется установить:						
		Итого:						
		Всего установлено:						
		Всего перенести:						
		Всего временных:						
		Всего демонтировать:						
		Всего требуется установить:					25	
		Всего:					25	

Ведомость размещения искусственного освещения

Дорога: 0002022 - д. Кабаково, ул. Мира

Участок: 0,000 - 0,793 км.

№ п/п	Начало участка, км+м	Конец участка, км+м	Объект установки	Количество опор / светильников	Протяженность, м		Расположение
					Проектируемые в соответствии с нормативными документами, м	Фактически установленные, м	
1	2	3	4	5	6	7	8
1	0+030	0+763		25/25	733	0	Слева
Итого:				25/25	733	0	

Ведомость наличия пешеходных переходов в разных уровнях

Дорога: 0002022 - д. Кабаково, ул. Мира

Участок: 0,000 - 0,793 км.

№ п/п	Адрес, км + м	Тип пешеходного перехода	Вид перехода	Расположение перехода	Наличие пешеходных дорожек от места остановки общественного тр-та до пешеходных переходов
1	2	3	4	5	6
1	0+013	Нерегулируемый	наземный	в одном уровне	есть
2	0+326	Нерегулируемый	наземный	в одном уровне	есть
3	0+776	Нерегулируемый	наземный	в одном уровне	есть
Итого:		Пешеходный мост	надземный	в разных уровнях	0
Итого:		Регулируемый	наземный	в одном уровне	0
Итого:		Нерегулируемый	наземный	в одном уровне	3
Итого:		Пешеходная галерея	нет данных	нет данных	0
Итого:		Надземный пешеходный переход	нет данных	нет данных	0
Итого:		Подземный пешеходный переход	нет данных	нет данных	0
Итого:		Пешеходный тоннель	подземный	в разных уровнях	0
Всего:					3

Ведомость размещения пешеходных дорожек (тротуаров)

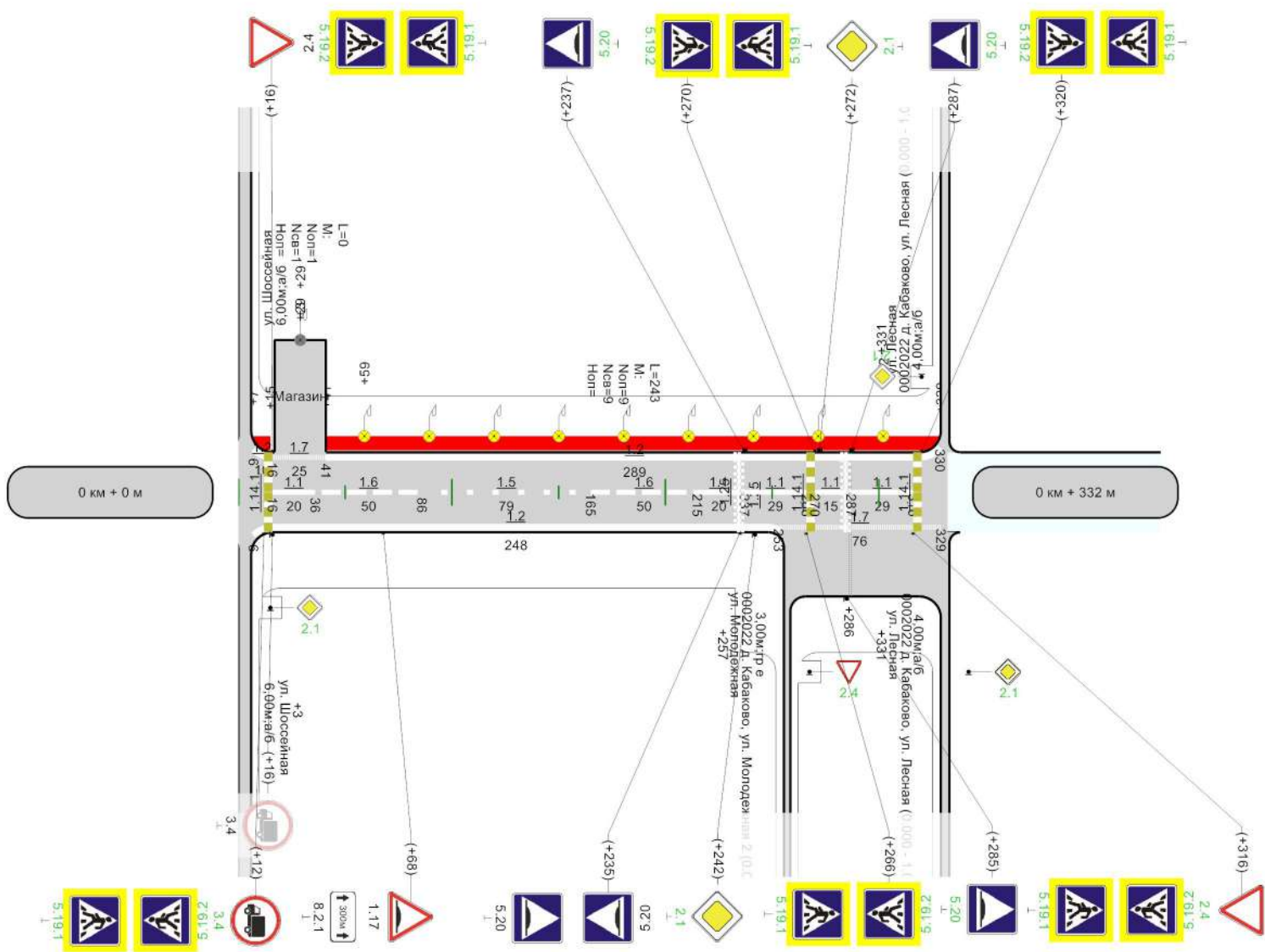
Дорога: 0002022 - д. Кабаково, ул. Мира

Участок: 0,000 - 0,793 км.

№	Начало участка, км+м	Конец участка, км+м	Объект установки	Расположение	Протяженность, м	
					Проектируемые в соответствии с нормативными документами, м	Фактически установленные, м
1	2	3	4	5	6	7
1	0+003	0+226		Слева	223	
2	0+319	0+430		Слева	111	
3	0+436	0+788		Слева	352	
Итого:					686	0

Разметка на участке:
 1.1 : 113,00 м
 1.2 : 547,00 м
 1.5 : 79,00 м
 1.6 : 100,00 м
 1.7 : 101,00 м
 1.14.1 : 15,00 м
 1.25 : 20,00 м

Тротуары слева		н/д: ширина 1м, 41 - 329
Дорожные ограждения и направляющие устройства слева		
Дорожные ограждения и направляющие устройства по оси		
Горизонтальная разметка по оси	1-ая от осевой	1.2 6 - 16 16 - 41 1.2 41 - 330
Кривые в плане		
Элементы дороги в продольном профиле		



Горизонтальная дорожная разметка справа	осевая	1.1 16 - 36	1.6 36 - 86	1.5 86 - 165	1.6 165 - 215	1.1 215 - 235	1.1 237 - 266	1.1 270 - 285	1.1 287 - 316
	1-ая от осевой	1.2 6 - 254						1.7 253 - 329	
Дорожные ограждения и направляющие устройства справа									
Тротуары справа									

Ведомость размещения дорожных знаков

Дорога: 0002022 - д. Кабаково, ул. Молодежная 1
Участок: 0,000 - 0,332 км.

№ п/п	Номер знака по ГОСТ 32945-2014	Наименование знака	Типоразмер знака	Площадь знаков, м2 (для знаков индивидуального проектирования)	Адрес, км + м	Установлено / требуется установить или демонтировать	Количество	Месторасположение
1	2	3	4	5	6	7	8	9
		Предупреждающие знаки						
		Итого установлено:						
		Итого перенести:						
		Итого временных:						
		Итого демонтировать:						
		Итого требуется установить:						
		Итого:						
		Знаки приоритета						
1	2.1	Главная дорога	2		0+003	Требуется установить	1	слева на пересечении
2	2.1	Главная дорога	2		0+003	Требуется установить	1	справа на пересечении
3	2.1	Главная дорога			0+242	Требуется установить	1	справа
4	2.1	Главная дорога			0+272	Требуется установить	1	слева
5	2.4	Уступите дорогу			0+316	Требуется установить	1	справа
		Итого установлено:						
		Итого перенести:						
		Итого временных:						
		Итого демонтировать:						
		Итого требуется установить:					5	
		Итого:					5	
		Запрещающие знаки						
6	3.4	Движение грузовых автомобилей запрещено			0+012	Требуется установить	1	справа
		Итого установлено:						
		Итого перенести:						
		Итого временных:						
		Итого демонтировать:						
		Итого требуется установить:					1	
		Итого:					1	
		Предписывающие знаки						
		Итого установлено:						
		Итого перенести:						
		Итого временных:						
		Итого демонтировать:						
		Итого требуется установить:						
		Итого:						
		Знаки особых предписаний						
7	5.19.1	Пешеходный переход			0+012	Требуется установить	1	справа
8	5.19.1	Пешеходный переход			0+016	Требуется установить	1	слева
9	5.19.1	Пешеходный переход			0+266	Требуется установить	1	справа
10	5.19.1	Пешеходный переход			0+270	Требуется установить	1	слева
11	5.19.1	Пешеходный переход			0+316	Требуется установить	1	справа
12	5.19.1	Пешеходный переход			0+320	Требуется установить	1	слева
13	5.19.2	Пешеходный переход			0+012	Требуется установить	1	справа
14	5.19.2	Пешеходный переход			0+016	Требуется установить	1	слева
15	5.19.2	Пешеходный переход			0+266	Требуется установить	1	справа
16	5.19.2	Пешеходный переход			0+270	Требуется установить	1	слева
17	5.19.2	Пешеходный переход			0+316	Требуется установить	1	справа
18	5.19.2	Пешеходный переход			0+320	Требуется установить	1	слева
19	5.20	Искусственная неровность			0+237	Требуется установить	1	слева
20	5.20	Искусственная неровность			0+285	Требуется установить	1	справа
21	5.20	Искусственная неровность			0+287	Требуется установить	1	слева

		Итого установлено:						
		Итого перенести:						
		Итого временных:						
		Итого демонтировать:						
		Итого требуется установить:					15	
		Итого:					15	
		Информационные знаки						
		Итого установлено:						
		Итого перенести:						
		Итого временных:						
		Итого демонтировать:						
		Итого требуется установить:						
		Итого:						
		Знаки сервиса						
		Итого установлено:						
		Итого перенести:						
		Итого временных:						
		Итого демонтировать:						
		Итого требуется установить:						
		Итого:						
		Знаки дополнительной информации(таблички)						
		Итого установлено:						
		Итого перенести:						
		Итого временных:						
		Итого демонтировать:						
		Итого требуется установить:						
		Итого:						
		Всего установлено:						
		Всего перенести:						
		Всего временных:						
		Всего демонтировать:						
		Всего требуется установить:					21	
		Всего:					21	

Ведомость размещения искусственных неровностей

Дорога: 0002022 - д. Кабаково, ул. Молодежная 1

Участок: 0,000 - 0,332 км.

№ п/п	Адрес, км + м	Размеры искусственной неровности			Строительный объем, м³	Соответствует/требуется реконструкция/требуется строительство/требуется демонтаж
		Длина, м	Ширина, м	Высота гребня, м		
1	2	3	4	5	6	7
1	0+236		5,00			Без изменений
2	0+286		5,00			Требуется строительство

Ведомость размещения искусственного освещения

Дорога: 0002022 - д. Кабаково, ул. Молодежная 1

Участок: 0,000 - 0,332 км.

№ п/п	Начало участка, км+м	Конец участка, км+м	Объект установки	Количество опор / светильников	Протяженность, м		Расположение
					Проектируемые в соответствии с нормативными документами, м	Фактически установленные, м	
1	2	3	4	5	6	7	8
1	0+029	0+029		1/1	0	0	Слева
2	0+059	0+302		9/9	243	0	Слева
Итого:				10/10	243	0	

Ведомость наличия пешеходных переходов в разных уровнях

Дорога: 0002022 - д. Кабаково, ул. Молодежная 1

Участок: 0,000 - 0,332 км.

№ п/п	Адрес, км + м	Тип пешеходного перехода	Вид перехода	Расположение перехода	Наличие пешеходных дорожек от места остановки общественного тр-та до пешеходных переходов
1	2	3	4	5	6
1	0+014	Нерегулируемый	наземный	в одном уровне	есть
2	0+268	Нерегулируемый	наземный	в одном уровне	есть
3	0+318	Нерегулируемый	наземный	в одном уровне	есть
Итого:		Пешеходный мост	надземный	в разных уровнях	0
Итого:		Регулируемый	наземный	в одном уровне	0
Итого:		Нерегулируемый	наземный	в одном уровне	3
Итого:		Пешеходная галерея	нет данных	нет данных	0
Итого:		Надземный пешеходный переход	нет данных	нет данных	0
Итого:		Подземный пешеходный переход	нет данных	нет данных	0
Итого:		Пешеходный тоннель	подземный	в разных уровнях	0
Всего:					3

Ведомость дорожной разметки (горизонтальной, вертикальной)

Дорога: 0002022 - д. Кабаково, ул. Молодежная 1

Участок: 0,000 - 0,332 км.

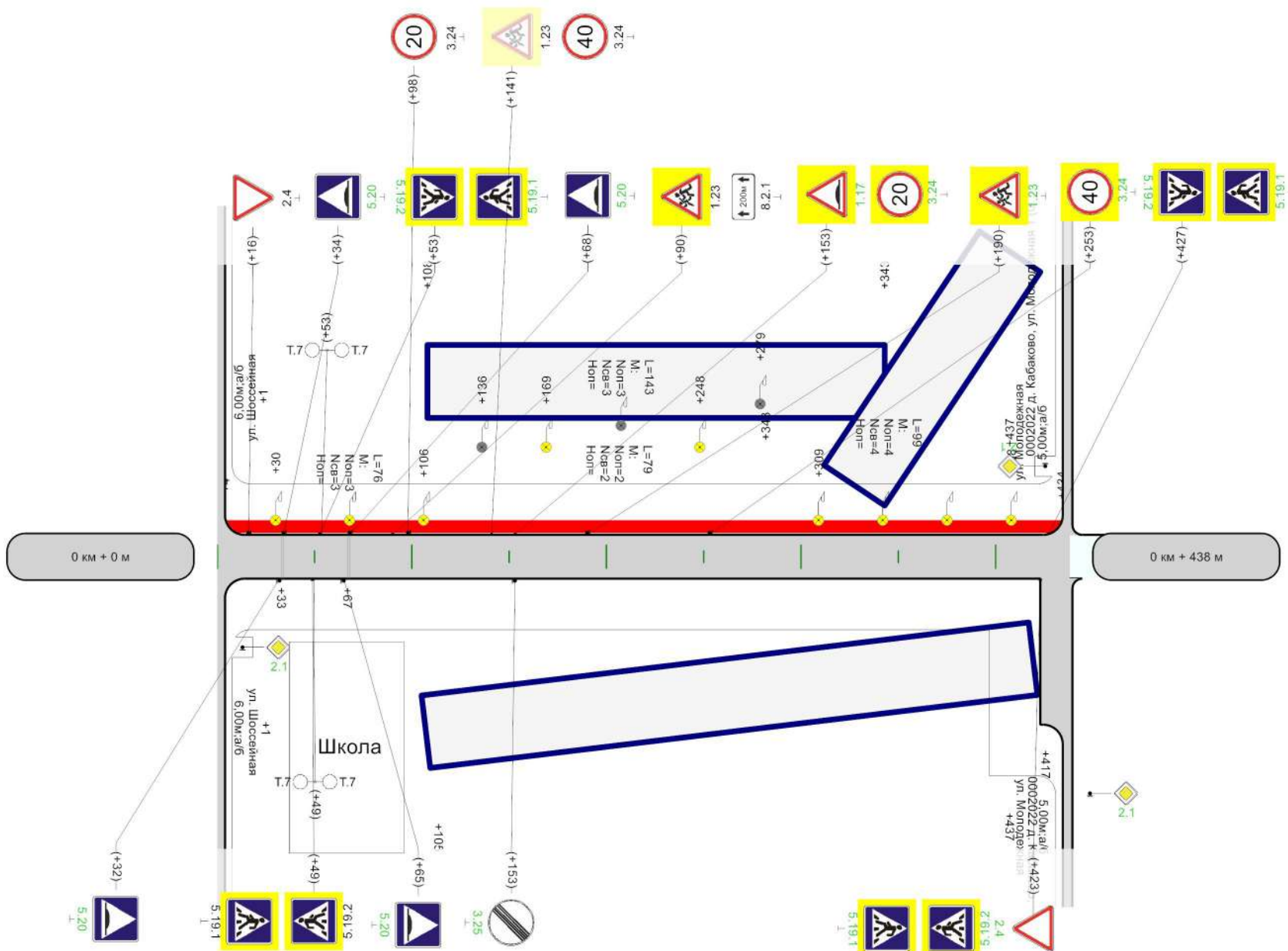
№ км	1.1(м)	1.2(м)	1.5(м)	1.6(м)	1.7(м)	1.14.1(м)	1.25(м)	ИТОГО, м2
коэф.привед. к 1.1	1.000	1.000	0.250	0.750	0.500	16.000	0.160	
Ширина, м	0.10	0.10	0.10	0.10	0.10	4.00	0.40	
1	2	3	4	5	6	7	8	9
0 - 1	113,000	547,000	79,000	100,000	101,000	15,000	20,000	104,845
ИТОГО	113,000	547,000	79,000	100,000	101,000	15,000	20,000	104,845
ЛИН.КМ	0,113	0,547	0,079	0,100	0,101	0,015	0,020	
ПРИВЕД.КМ	0,113	0,547	0,020	0,075	0,051	0,240	0,003	
ПЛОЩАДЬ	11,300	54,700	1,975	7,500	5,050	24,000	0,320	104,845

Ведомость размещения пешеходных дорожек (тротуаров)

Дорога: 0002022 - д. Кабаково, ул. Молодежная 1
Участок: 0,000 - 0,332 км.

№	Начало участка, км+м	Конец участка, км+м	Объект установки	Расположение	Протяженность, м	
					Проектируемые в соответствии с нормативными документами, м	Фактически установленные, м
1	2	3	4	5	6	7
1	0+007	0+015		Слева	8	
2	0+041	0+329		Слева	288	
Итого:					296	0

Тротуары слева	н/д: ширина 1м, 4 - 434
Дорожные ограждения и направляющие устройства слева	
Дорожные ограждения и направляющие устройства по оси	
Горизонтальная дорожная разметка слева	
Кривые в плане	14 R=11м 31 329 R=13м 356
Элементы дороги в продольном профиле	



Горизонтальная дорожная разметка справа	
Дорожные ограждения и направляющие устройства справа	
Тротуары справа	

Ведомость размещения дорожных знаков

Дорога: 0002022 - д. Кабаково, ул. Молодежная 2

Участок: 0,000 - 0,438 км.

№ п/п	Номер знака по ГОСТ 32945-2014	Наименование знака	Типоразмер знака	Площадь знаков, м2 (для знаков индивидуального проектирования)	Адрес, км + м	Установлено / требуется установить или демонтировать	Количество	Месторасположение
1	2	3	4	5	6	7	8	9
		Предупреждающие знаки						
1	1.17	Искусственная неровность			0+153	Требуется установить	1	слева
2	1.23	Дети			0+190	Требуется установить	1	слева
		Итого установлено:						
		Итого перенести:						
		Итого временных:						
		Итого демонтировать:						
		Итого требуется установить:					2	
		Итого:					2	
		Знаки приоритета						
3	2.1	Главная дорога	2		0+001	Требуется установить	1	слева на пересечении
4	2.1	Главная дорога	2		0+001	Требуется установить	1	справа на пересечении
5	2.4	Уступите дорогу			0+423	Требуется установить	1	справа
		Итого установлено:						
		Итого перенести:						
		Итого временных:						
		Итого демонтировать:						
		Итого требуется установить:					3	
		Итого:					3	
		Запрещающие знаки						
6	3.24	Ограничение максимальной скорости			0+153	Требуется установить	1	слева
7	3.24	Ограничение максимальной скорости			0+253	Требуется установить	1	слева
8	3.25	Конец ограничения максимальной скорости			0+153	Требуется установить	1	справа
		Итого установлено:						
		Итого перенести:						
		Итого временных:						
		Итого демонтировать:						
		Итого требуется установить:					3	
		Итого:					3	
		Предписывающие знаки						
		Итого установлено:						
		Итого перенести:						
		Итого временных:						
		Итого демонтировать:						
		Итого требуется установить:						
		Итого:						
		Знаки особых предписаний						
9	5.19.1	Пешеходный переход			0+053	Требуется установить	1	слева
10	5.19.1	Пешеходный переход			0+423	Требуется установить	1	справа
11	5.19.1	Пешеходный переход			0+427	Требуется установить	1	слева
12	5.19.2	Пешеходный переход			0+053	Требуется установить	1	слева
13	5.19.2	Пешеходный переход			0+423	Требуется установить	1	справа
14	5.19.2	Пешеходный переход			0+427	Требуется установить	1	слева
15	5.20	Искусственная неровность			0+032	Требуется установить	1	справа
16	5.20	Искусственная неровность			0+034	Требуется установить	1	слева
17	5.20	Искусственная неровность			0+065	Требуется установить	1	справа
18	5.20	Искусственная неровность			0+068	Требуется установить	1	слева
		Итого установлено:						
		Итого перенести:						
		Итого временных:						

		Итого демонтировать:						
		Итого требуется установить:					10	
		Итого:					10	
		Информационные знаки						
		Итого установлено:						
		Итого перенести:						
		Итого временных:						
		Итого демонтировать:						
		Итого требуется установить:						
		Итого:						
		Знаки сервиса						
		Итого установлено:						
		Итого перенести:						
		Итого временных:						
		Итого демонтировать:						
		Итого требуется установить:						
		Итого:						
		Знаки дополнительной информации(таблички)						
		Итого установлено:						
		Итого перенести:						
		Итого временных:						
		Итого демонтировать:						
		Итого требуется установить:						
		Итого:						
		Всего установлено:						
		Всего перенести:						
		Всего временных:						
		Всего демонтировать:						
		Всего требуется установить:					18	
		Всего:					18	

Ведомость размещения искусственных неровностей

Дорога: 0002022 - д. Кабаково, ул. Молодежная 2

Участок: 0,000 - 0,438 км.

№ п/п	Адрес, км + м	Размеры искусственной неровности			Строительный объем, м³	Соответствует/требуется реконструкция/требуется строительство/требуется демонтаж
		Длина, м	Ширина, м	Высота гребня, м		
1	2	3	4	5	6	7
1	0+033		3,00			Требуется строительство
2	0+067		3,00			Требуется строительство

Ведомость размещения искусственного освещения

Дорога: 0002022 - д. Кабаково, ул. Молодежная 2

Участок: 0,000 - 0,438 км.

№ п/п	Начало участка, км+м	Конец участка, км+м	Объект установки	Количество опор / светильников	Протяженность, м		Расположение
					Проектируемые в соответствии с нормативными документами, м	Фактически установленные, м	
1	2	3	4	5	6	7	8
1	0+030	0+106		3/3	76	0	Слева
2	0+136	0+279		3/3	0	143	Слева
3	0+169	0+248		2/2	79	0	Слева
4	0+309	0+408		4/4	99	0	Слева
Итого:				12/12	254	143	

Ведомость наличия пешеходных переходов в разных уровнях

Дорога: 0002022 - д. Кабаково, ул. Молодежная 2

Участок: 0,000 - 0,438 км.

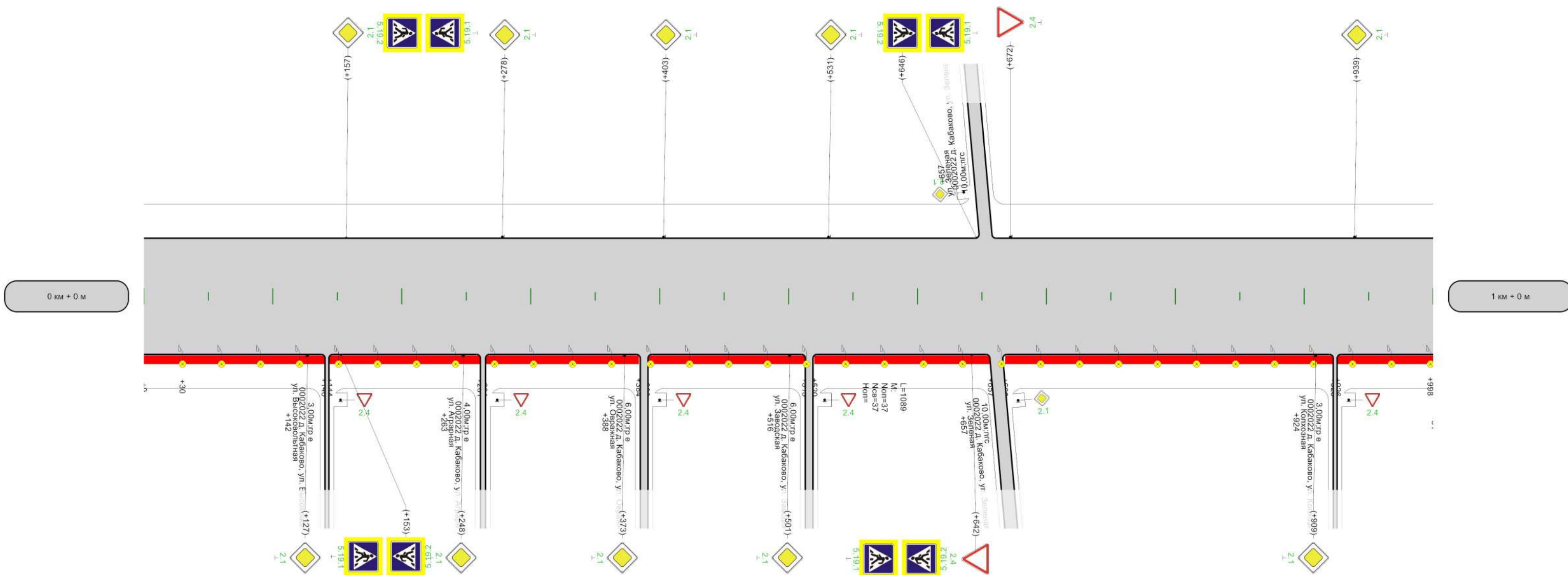
№ п/п	Адрес, км + м	Тип пешеходного перехода	Вид перехода	Расположение перехода	Наличие пешеходных дорожек от места остановки общественного тр-та до пешеходных переходов
1	2	3	4	5	6
1	0+051	Нерегулируемый	наземный	в одном уровне	есть
2	0+425	Нерегулируемый	наземный	в одном уровне	есть
Итого:		Пешеходный мост	надземный	в разных уровнях	0
Итого:		Регулируемый	наземный	в одном уровне	0
Итого:		Нерегулируемый	наземный	в одном уровне	2
Итого:		Пешеходная галерея	нет данных	нет данных	0
Итого:		Надземный пешеходный переход	нет данных	нет данных	0
Итого:		Подземный пешеходный переход	нет данных	нет данных	0
Итого:		Пешеходный тоннель	подземный	в разных уровнях	0
Всего:					2

Ведомость размещения пешеходных дорожек (тротуаров)

Дорога: 0002022 - д. Кабаково, ул. Молодежная 2
Участок: 0,000 - 0,438 км.

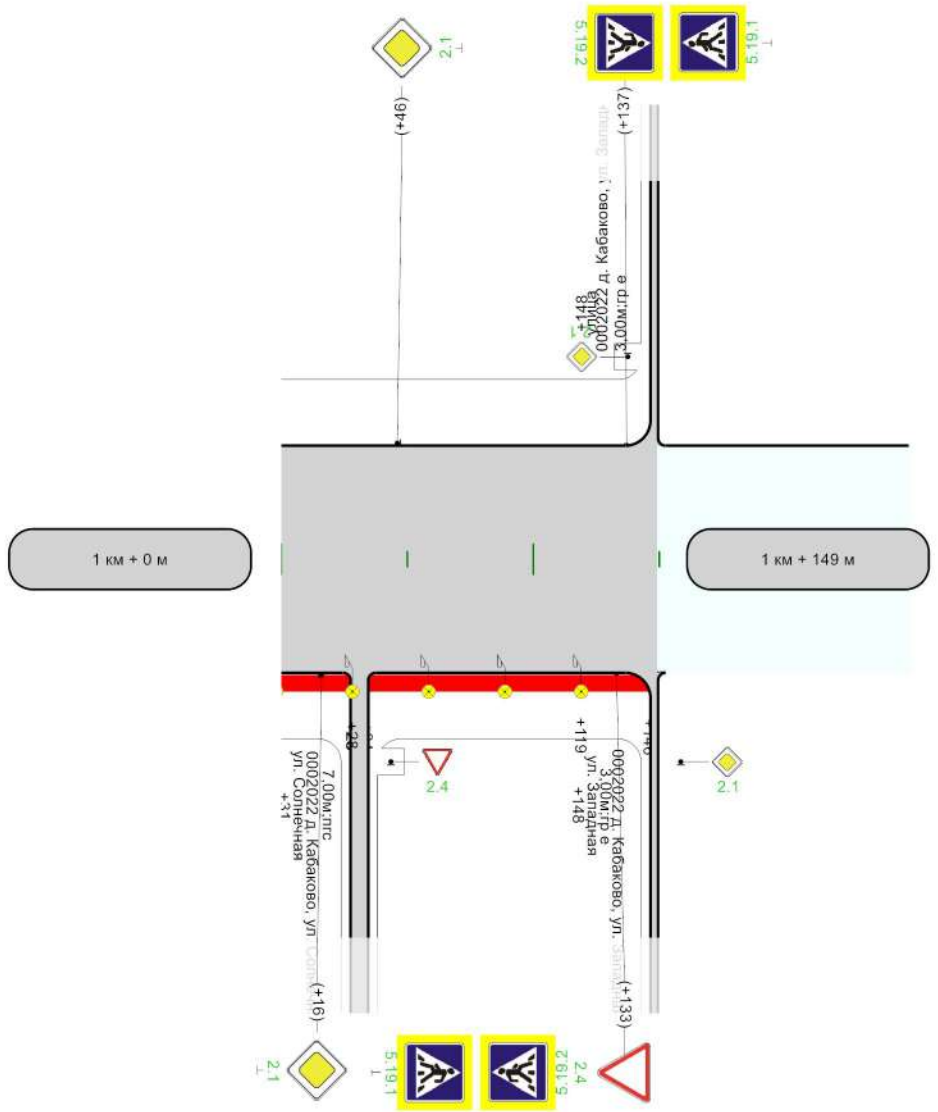
№	Начало участка, км+м	Конец участка, км+м	Объект установки	Расположение	Протяженность, м	
					Проектируемые в соответствии с нормативными документами, м	Фактически установленные, м
1	2	3	4	5	6	7
1	0+004	0+434		Слева	430	
Итого:					430	0

Тротуары слева	
Дорожные ограждения и направляющие устройства слева	
Дорожные ограждения и направляющие устройства по оси	
Горизонтальная дорожная разметка слева	
Кривые в плане	
Элементы дороги в продольном профиле	



Горизонтальная дорожная разметка справа								
Дорожные ограждения и направляющие устройства справа								
Тротуары справа	<table border="1"> <tr> <td>н/д: ширина 1м, 0 - 140</td> <td>н/д: ширина 1м, 144 - 261</td> <td>н/д: ширина 1м, 264 - 384</td> <td>н/д: ширина 1м, 390 - 513</td> <td>н/д: ширина 1м, 520 - 657</td> <td>н/д: ширина 1м, 668 - 923</td> <td>н/д: ширина 1м, 926 - 1000</td> </tr> </table>	н/д: ширина 1м, 0 - 140	н/д: ширина 1м, 144 - 261	н/д: ширина 1м, 264 - 384	н/д: ширина 1м, 390 - 513	н/д: ширина 1м, 520 - 657	н/д: ширина 1м, 668 - 923	н/д: ширина 1м, 926 - 1000
н/д: ширина 1м, 0 - 140	н/д: ширина 1м, 144 - 261	н/д: ширина 1м, 264 - 384	н/д: ширина 1м, 390 - 513	н/д: ширина 1м, 520 - 657	н/д: ширина 1м, 668 - 923	н/д: ширина 1м, 926 - 1000		

Тротуары слева	
Дорожные ограждения и направляющие устройства слева	
Дорожные ограждения и направляющие устройства по оси	
Горизонтальная дорожная разметка слева	
Кривые в плане	
Элементы дороги в продольном профиле	



Горизонтальная дорожная разметка справа	
Дорожные ограждения и направляющие устройства справа	
Тротуары справа	н/д; ширина 1м, 34 - 146

Ведомость размещения дорожных знаков

Дорога: 0002022 - д. Кабаково, ул. Надежды
Участок: 0,000 - 1,149 км.

№ п/п	Номер знака по ГОСТ 32945-2014	Наименование знака	Типоразмер знака	Площадь знаков, м2 (для знаков индивидуального проектирования)	Адрес, км + м	Установлено / требуется установить или демонтировать	Количество	Месторасположение
1	2	3	4	5	6	7	8	9
		Предупреждающие знаки						
		Итого установлено:						
		Итого перенести:						
		Итого временных:						
		Итого демонтировать:						
		Итого требуется установить:						
		Итого:						
		Знаки приоритета						
1	2.1	Главная дорога			0+127	Требуется установить	1	справа
2	2.1	Главная дорога			0+157	Требуется установить	1	слева
3	2.1	Главная дорога			0+248	Требуется установить	1	справа
4	2.1	Главная дорога			0+278	Требуется установить	1	слева
5	2.1	Главная дорога			0+373	Требуется установить	1	справа
6	2.1	Главная дорога			0+403	Требуется установить	1	слева
7	2.1	Главная дорога			0+501	Требуется установить	1	справа
8	2.1	Главная дорога			0+531	Требуется установить	1	слева
9	2.1	Главная дорога			0+909	Требуется установить	1	справа
10	2.1	Главная дорога			0+939	Требуется установить	1	слева
11	2.1	Главная дорога			1+016	Требуется установить	1	справа
12	2.1	Главная дорога			1+046	Требуется установить	1	слева
13	2.4	Уступите дорогу			0+642	Требуется установить	1	справа
14	2.4	Уступите дорогу			0+672	Требуется установить	1	слева
15	2.4	Уступите дорогу			1+133	Требуется установить	1	справа
		Итого установлено:						
		Итого перенести:						
		Итого временных:						
		Итого демонтировать:						
		Итого требуется установить:					15	
		Итого:					15	
		Запрещающие знаки						
		Итого установлено:						
		Итого перенести:						
		Итого временных:						
		Итого демонтировать:						
		Итого требуется установить:						
		Итого:						
		Предписывающие знаки						
		Итого установлено:						
		Итого перенести:						
		Итого временных:						
		Итого демонтировать:						
		Итого требуется установить:						
		Итого:						
		Знаки особых предписаний						
16	5.19.1	Пешеходный переход			0+153	Требуется установить	1	справа
17	5.19.1	Пешеходный переход			0+157	Требуется установить	1	слева
18	5.19.1	Пешеходный переход			0+642	Требуется установить	1	справа
19	5.19.1	Пешеходный переход			0+646	Требуется установить	1	слева
20	5.19.1	Пешеходный переход			1+133	Требуется установить	1	справа
21	5.19.1	Пешеходный переход			1+137	Требуется установить	1	слева
22	5.19.2	Пешеходный переход			0+153	Требуется установить	1	справа

23	5.19.2	Пешеходный переход			0+157	Требуется установить	1	слева
24	5.19.2	Пешеходный переход			0+642	Требуется установить	1	справа
25	5.19.2	Пешеходный переход			0+646	Требуется установить	1	слева
26	5.19.2	Пешеходный переход			1+133	Требуется установить	1	справа
27	5.19.2	Пешеходный переход			1+137	Требуется установить	1	слева
		Итого установлено:						
		Итого перенести:						
		Итого временных:						
		Итого демонтировать:						
		Итого требуется установить:					12	
		Итого:					12	
		Информационные знаки						
		Итого установлено:						
		Итого перенести:						
		Итого временных:						
		Итого демонтировать:						
		Итого требуется установить:						
		Итого:						
		Знаки сервиса						
		Итого установлено:						
		Итого перенести:						
		Итого временных:						
		Итого демонтировать:						
		Итого требуется установить:						
		Итого:						
		Знаки дополнительной информации(таблички)						
		Итого установлено:						
		Итого перенести:						
		Итого временных:						
		Итого демонтировать:						
		Итого требуется установить:						
		Итого:						
		Всего установлено:						
		Всего перенести:						
		Всего временных:						
		Всего демонтировать:						
		Всего требуется установить:					27	
		Всего:					27	

Ведомость размещения искусственного освещения

Дорога: 0002022 - д. Кабаково, ул. Надежды

Участок: 0,000 - 1,149 км.

№ п/п	Начало участка, км+м	Конец участка, км+м	Объект установки	Количество опор / светильников	Протяженность, м		Расположение
					Проектируемые в соответствии с нормативными документами, м	Фактически установленные, м	
1	2	3	4	5	6	7	8
1	0+030	1+119		37/37	1089	0	Справа
Итого:				37/37	1089	0	

Ведомость наличия пешеходных переходов в разных уровнях

Дорога: 0002022 - д. Кабаково, ул. Надежды

Участок: 0,000 - 1,149 км.

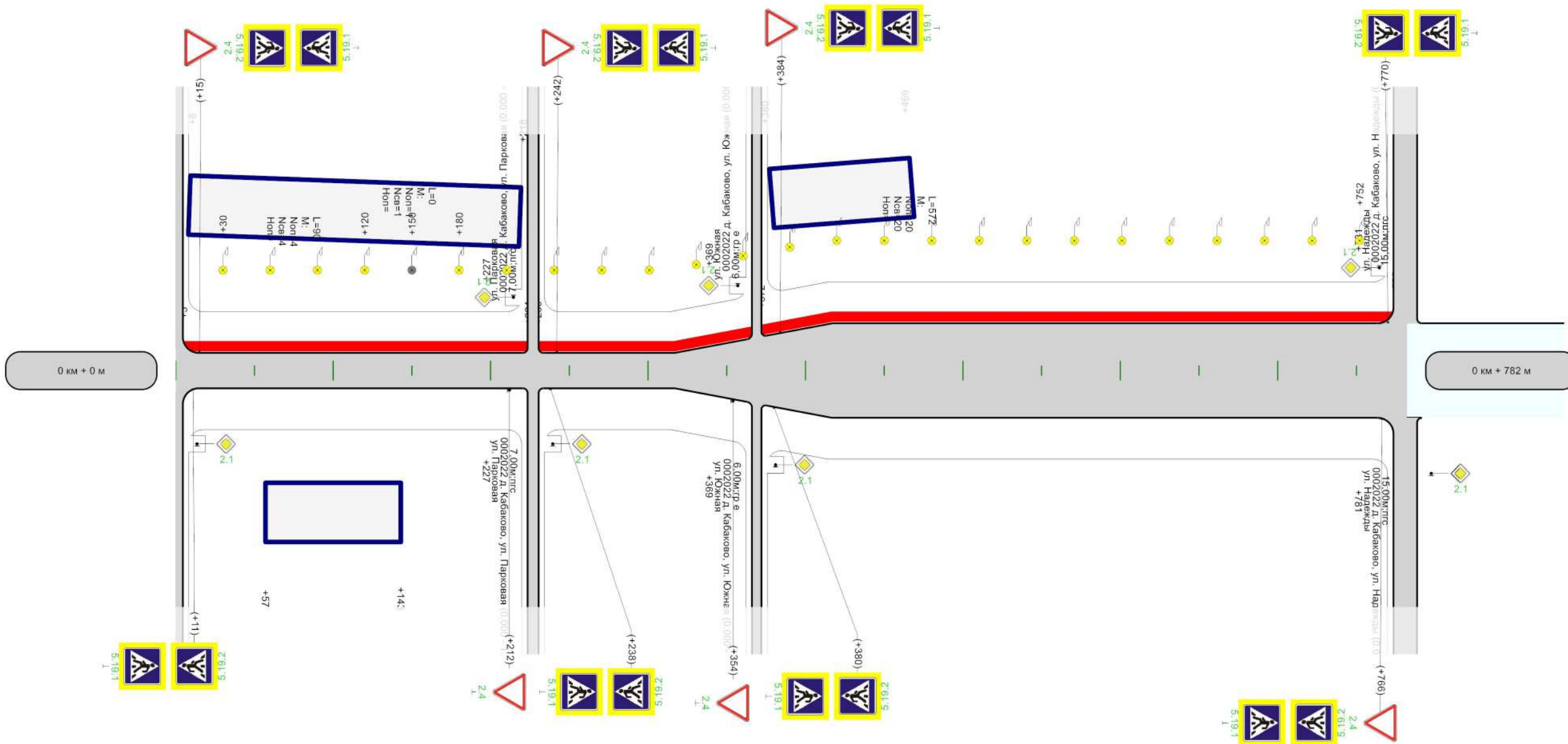
№ п/п	Адрес, км + м	Тип пешеходного перехода	Вид перехода	Расположение перехода	Наличие пешеходных дорожек от места остановки общественного тр-та до пешеходных переходов
1	2	3	4	5	6
1	0+155	Нерегулируемый	наземный	в одном уровне	есть
2	0+644	Нерегулируемый	наземный	в одном уровне	есть
3	1+136	Нерегулируемый	наземный	в одном уровне	есть
Итого:		Пешеходный мост	надземный	в разных уровнях	0
Итого:		Регулируемый	наземный	в одном уровне	0
Итого:		Нерегулируемый	наземный	в одном уровне	3
Итого:		Пешеходная галерея	нет данных	нет данных	0
Итого:		Наземный пешеходный переход	нет данных	нет данных	0
Итого:		Подземный пешеходный переход	нет данных	нет данных	0
Итого:		Пешеходный тоннель	подземный	в разных уровнях	0
Всего:					3

Ведомость размещения пешеходных дорожек (тротуаров)

Дорога: 0002022 - д. Кабаково, ул. Надежды
 Участок: 0,000 - 1,149 км.

№	Начало участка, км+м	Конец участка, км+м	Объект установки	Расположение	Протяженность, м	
					Проектируемые в соответствии с нормативными документами, м	Фактически установленные, м
1	2	3	4	5	6	7
1	0+000	0+140		Справа	140	
2	0+144	0+261		Справа	117	
3	0+264	0+384		Справа	120	
4	0+390	0+513		Справа	123	
5	0+520	0+657		Справа	137	
6	0+668	0+923		Справа	255	
7	0+926	1+028		Справа	102	
8	1+034	1+146		Справа	112	
Итого:					1106	0

Тротуары слева	н/д: ширина 1м, 5 - 224	н/д: ширина 1м, 230 - 368	н/д: ширина 1м, 372 - 775
Дорожные ограждения и направляющие устройства слева			
Дорожные ограждения и направляющие устройства по оси			
Горизонтальная дорожная разметка слева			
Кривые в плане			
Элементы дороги в продольном профиле			



Горизонтальная дорожная разметка справа	
Дорожные ограждения и направляющие устройства справа	
Тротуары справа	

Ведомость размещения дорожных знаков

Дорога: 0002022 - д. Кабаково, ул. Овражная
Участок: 0,000 - 0,782 км.

№ п/п	Номер знака по ГОСТ 32945-2014	Наименование знака	Типоразмер знака	Площадь знаков, м2 (для знаков индивидуального проектирования)	Адрес, км + м	Установлено / требуется установить или демонтировать	Количество	Месторасположение
1	2	3	4	5	6	7	8	9
		Предупреждающие знаки						
		Итого установлено:						
		Итого перенести:						
		Итого временных:						
		Итого демонтировать:						
		Итого требуется установить:						
		Итого:						
		Знаки приоритета						
1	2.4	Уступите дорогу			0+015	Требуется установить	1	слева
2	2.4	Уступите дорогу			0+212	Требуется установить	1	справа
3	2.4	Уступите дорогу			0+242	Требуется установить	1	слева
4	2.4	Уступите дорогу			0+354	Требуется установить	1	справа
5	2.4	Уступите дорогу			0+384	Требуется установить	1	слева
6	2.4	Уступите дорогу			0+766	Требуется установить	1	справа
		Итого установлено:						
		Итого перенести:						
		Итого временных:						
		Итого демонтировать:						
		Итого требуется установить:					6	
		Итого:					6	
		Запрещающие знаки						
		Итого установлено:						
		Итого перенести:						
		Итого временных:						
		Итого демонтировать:						
		Итого требуется установить:						
		Итого:						
		Предписывающие знаки						
		Итого установлено:						
		Итого перенести:						
		Итого временных:						
		Итого демонтировать:						
		Итого требуется установить:						
		Итого:						
		Знаки особых предписаний						
7	5.19.1	Пешеходный переход			0+011	Требуется установить	1	справа
8	5.19.1	Пешеходный переход			0+015	Требуется установить	1	слева
9	5.19.1	Пешеходный переход			0+238	Требуется установить	1	справа
10	5.19.1	Пешеходный переход			0+242	Требуется установить	1	слева
11	5.19.1	Пешеходный переход			0+380	Требуется установить	1	справа
12	5.19.1	Пешеходный переход			0+384	Требуется установить	1	слева
13	5.19.1	Пешеходный переход			0+766	Требуется установить	1	справа
14	5.19.1	Пешеходный переход			0+770	Требуется установить	1	слева
15	5.19.2	Пешеходный переход			0+011	Требуется установить	1	справа
16	5.19.2	Пешеходный переход			0+015	Требуется установить	1	слева
17	5.19.2	Пешеходный переход			0+238	Требуется установить	1	справа
18	5.19.2	Пешеходный переход			0+242	Требуется установить	1	слева
19	5.19.2	Пешеходный переход			0+380	Требуется установить	1	справа
20	5.19.2	Пешеходный переход			0+384	Требуется установить	1	слева
21	5.19.2	Пешеходный переход			0+766	Требуется установить	1	справа
22	5.19.2	Пешеходный переход			0+770	Требуется установить	1	слева

		Итого установлено:						
		Итого перенести:						
		Итого временных:						
		Итого демонтировать:						
		Итого требуется установить:					16	
		Итого:					16	
		Информационные знаки						
		Итого установлено:						
		Итого перенести:						
		Итого временных:						
		Итого демонтировать:						
		Итого требуется установить:						
		Итого:						
		Знаки сервиса						
		Итого установлено:						
		Итого перенести:						
		Итого временных:						
		Итого демонтировать:						
		Итого требуется установить:						
		Итого:						
		Знаки дополнительной информации(таблички)						
		Итого установлено:						
		Итого перенести:						
		Итого временных:						
		Итого демонтировать:						
		Итого требуется установить:						
		Итого:						
		Всего установлено:						
		Всего перенести:						
		Всего временных:						
		Всего демонтировать:						
		Всего требуется установить:					22	
		Всего:					22	

Ведомость размещения искусственного освещения

Дорога: 0002022 - д. Кабаково, ул. Овражная

Участок: 0,000 - 0,782 км.

№ п/п	Начало участка, км+м	Конец участка, км+м	Объект установки	Количество опор / светильников	Протяженность, м		Расположение
					Проектируемые в соответствии с нормативными документами, м	Фактически установленные, м	
1	2	3	4	5	6	7	8
1	0+030	0+120		4/4	90	0	Слева
2	0+150	0+150		1/1	0	0	Слева
3	0+180	0+752		20/20	572	0	Слева
Итого:				25/25	662	0	

Ведомость наличия пешеходных переходов в разных уровнях

Дорога: 0002022 - д. Кабаково, ул. Овражная

Участок: 0,000 - 0,782 км.

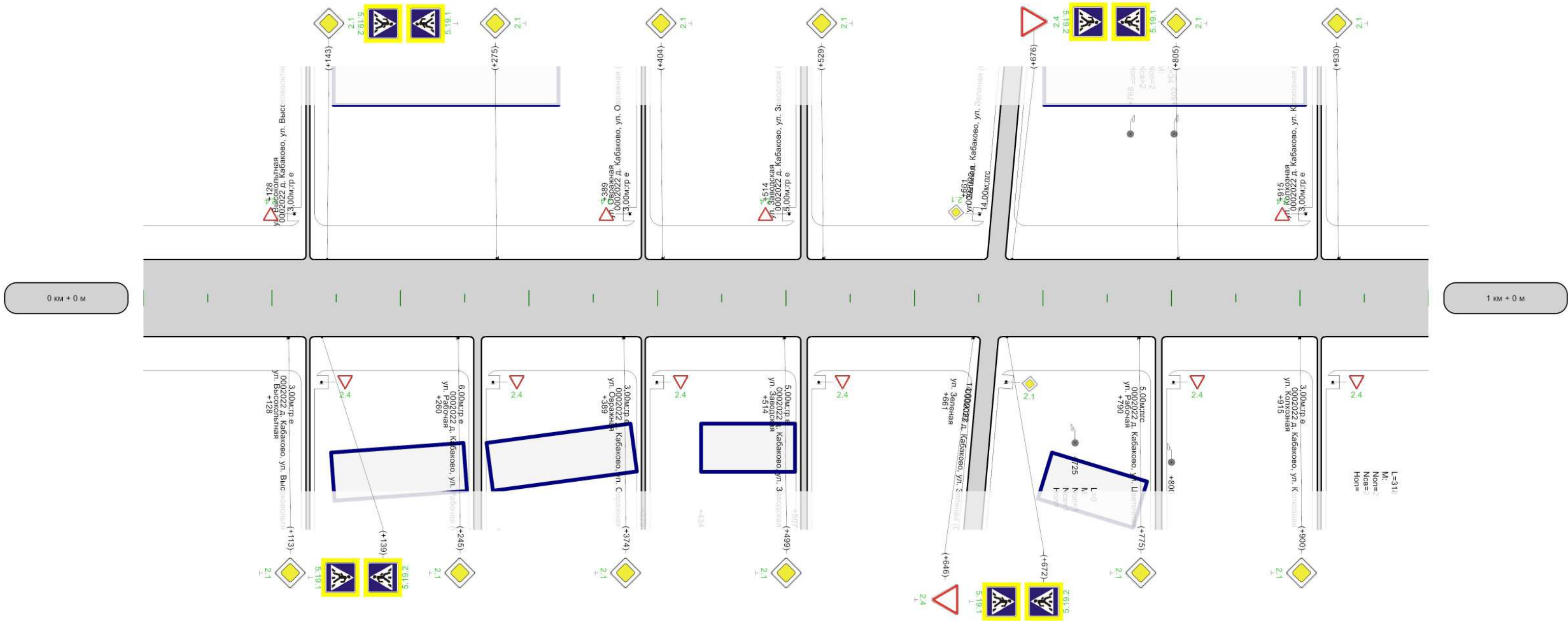
№ п/п	Адрес, км + м	Тип пешеходного перехода	Вид перехода	Расположение перехода	Наличие пешеходных дорожек от места остановки общественного тр-та до пешеходных переходов
1	2	3	4	5	6
1	0+013	Нерегулируемый	наземный	в одном уровне	есть
2	0+240	Нерегулируемый	наземный	в одном уровне	есть
3	0+382	Нерегулируемый	наземный	в одном уровне	есть
4	0+768	Нерегулируемый	наземный	в одном уровне	есть
Итого:		Пешеходный мост	надземный	в разных уровнях	0
Итого:		Регулируемый	наземный	в одном уровне	0
Итого:		Нерегулируемый	наземный	в одном уровне	4
Итого:		Пешеходная галерея	нет данных	нет данных	0
Итого:		Надземный пешеходный переход	нет данных	нет данных	0
Итого:		Подземный пешеходный переход	нет данных	нет данных	0
Итого:		Пешеходный тоннель	подземный	в разных уровнях	0
Всего:					4

Ведомость размещения пешеходных дорожек (тротуаров)

Дорога: 0002022 - д. Кабаково, ул. Овражная
Участок: 0,000 - 0,782 км.

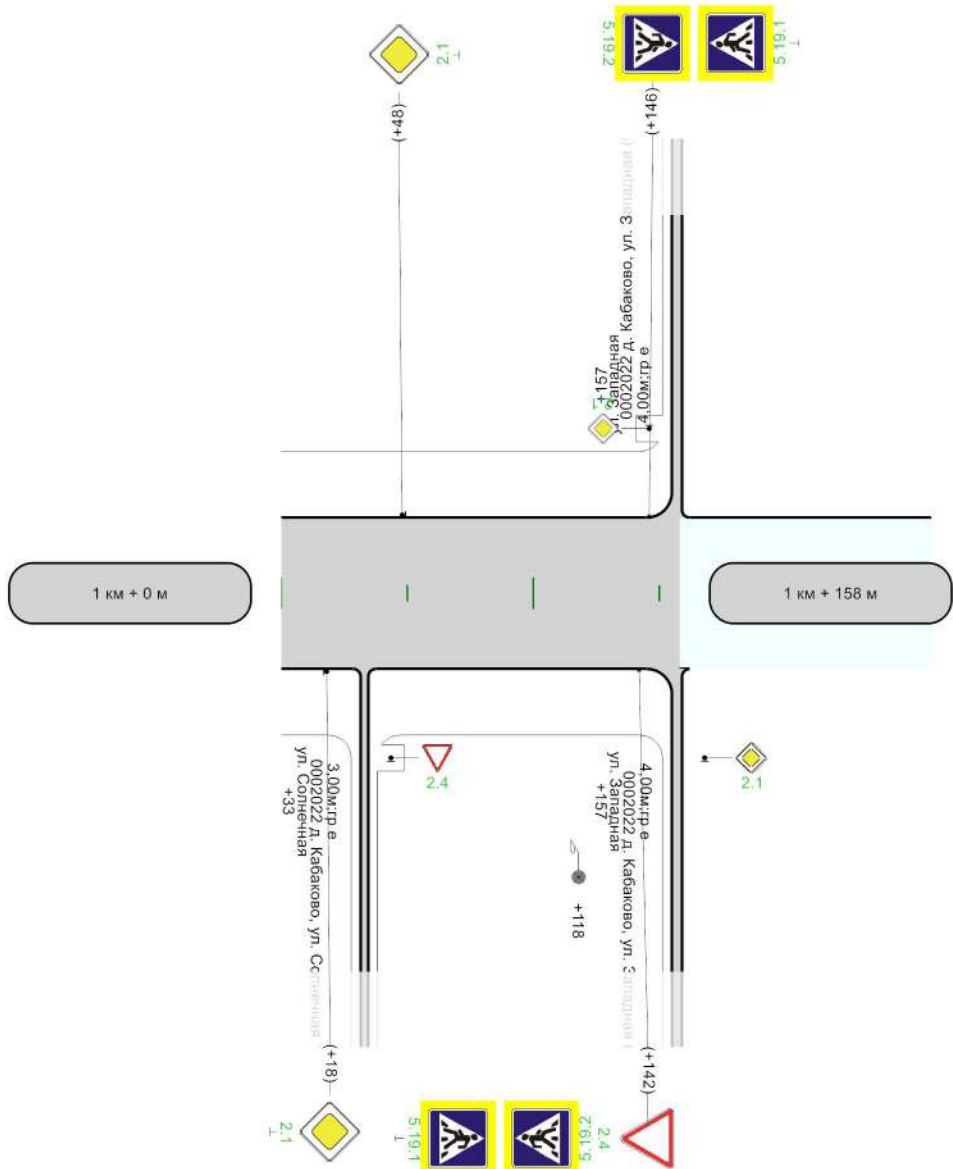
№	Начало участка, км+м	Конец участка, км+м	Объект установки	Расположение	Протяженность, м	
					Проектируемые в соответствии с нормативными документами, м	Фактически установленные, м
1	2	3	4	5	6	7
1	0+005	0+224		Слева	219	
2	0+230	0+368		Слева	138	
3	0+372	0+775		Слева	403	
Итого:					760	0

Тротуары слева	
Дорожные ограждения и направляющие устройства слева	
Дорожные ограждения и направляющие устройства по оси	
Горизонтальная дорожная разметка слева	
Кривые в плане	16 R=26м 49
Элементы дороги в продольном профиле	



Горизонтальная дорожная разметка справа	
Дорожные ограждения и направляющие устройства справа	
Тротуары справа	

Тротуары слева	
Дорожные ограждения и направляющие устройства слева	
Дорожные ограждения и направляющие устройства по оси	
Горизонтальная дорожная разметка слева	
Кривые в плане	
Элементы дороги в продольном профиле	



Горизонтальная дорожная разметка справа	
Дорожные ограждения и направляющие устройства справа	
Тротуары справа	

Ведомость размещения дорожных знаков

Дорога: 0002022 - д. Кабаково, ул. Парковая
Участок: 0,000 - 1,158 км.

№ п/п	Номер знака по ГОСТ 32945-2014	Наименование знака	Типоразмер знака	Площадь знаков, м2 (для знаков индивидуального проектирования)	Адрес, км + м	Установлено / требуется установить или демонтировать	Количество	Месторасположение
1	2	3	4	5	6	7	8	9
		Предупреждающие знаки						
		Итого установлено:						
		Итого перенести:						
		Итого временных:						
		Итого демонтировать:						
		Итого требуется установить:						
		Итого:						
		Знаки приоритета						
1	2.1	Главная дорога			0+113	Требуется установить	1	справа
2	2.1	Главная дорога			0+143	Требуется установить	1	слева
3	2.1	Главная дорога			0+245	Требуется установить	1	справа
4	2.1	Главная дорога			0+275	Требуется установить	1	слева
5	2.1	Главная дорога			0+374	Требуется установить	1	справа
6	2.1	Главная дорога			0+404	Требуется установить	1	слева
7	2.1	Главная дорога			0+499	Требуется установить	1	справа
8	2.1	Главная дорога			0+529	Требуется установить	1	слева
9	2.1	Главная дорога			0+775	Требуется установить	1	справа
10	2.1	Главная дорога			0+805	Требуется установить	1	слева
11	2.1	Главная дорога			0+900	Требуется установить	1	справа
12	2.1	Главная дорога			0+930	Требуется установить	1	слева
13	2.1	Главная дорога			1+018	Требуется установить	1	справа
14	2.1	Главная дорога			1+048	Требуется установить	1	слева
15	2.4	Уступите дорогу			0+646	Требуется установить	1	справа
16	2.4	Уступите дорогу			0+676	Требуется установить	1	слева
17	2.4	Уступите дорогу			1+142	Требуется установить	1	справа
		Итого установлено:						
		Итого перенести:						
		Итого временных:						
		Итого демонтировать:						
		Итого требуется установить:					17	
		Итого:					17	
		Запрещающие знаки						
		Итого установлено:						
		Итого перенести:						
		Итого временных:						
		Итого демонтировать:						
		Итого требуется установить:						
		Итого:						
		Предписывающие знаки						
		Итого установлено:						
		Итого перенести:						
		Итого временных:						
		Итого демонтировать:						
		Итого требуется установить:						
		Итого:						
		Знаки особых предписаний						
18	5.19.1	Пешеходный переход			0+139	Требуется установить	1	справа
19	5.19.1	Пешеходный переход			0+143	Требуется установить	1	слева
20	5.19.1	Пешеходный переход			0+672	Требуется установить	1	справа
21	5.19.1	Пешеходный переход			0+676	Требуется установить	1	слева
22	5.19.1	Пешеходный переход			1+142	Требуется установить	1	справа

23	5.19.1	Пешеходный переход			1+146	Требуется установить	1	слева
24	5.19.2	Пешеходный переход			0+139	Требуется установить	1	справа
25	5.19.2	Пешеходный переход			0+143	Требуется установить	1	слева
26	5.19.2	Пешеходный переход			0+672	Требуется установить	1	справа
27	5.19.2	Пешеходный переход			0+676	Требуется установить	1	слева
28	5.19.2	Пешеходный переход			1+142	Требуется установить	1	справа
29	5.19.2	Пешеходный переход			1+146	Требуется установить	1	слева
		Итого установлено:						
		Итого перенести:						
		Итого временных:						
		Итого демонтировать:						
		Итого требуется установить:					12	
		Итого:					12	
		Информационные знаки						
		Итого установлено:						
		Итого перенести:						
		Итого временных:						
		Итого демонтировать:						
		Итого требуется установить:						
		Итого:						
		Знаки сервиса						
		Итого установлено:						
		Итого перенести:						
		Итого временных:						
		Итого демонтировать:						
		Итого требуется установить:						
		Итого:						
		Знаки дополнительной информации(таблички)						
		Итого установлено:						
		Итого перенести:						
		Итого временных:						
		Итого демонтировать:						
		Итого требуется установить:						
		Итого:						
		Всего установлено:						
		Всего перенести:						
		Всего временных:						
		Всего демонтировать:						
		Всего требуется установить:					29	
		Всего:					29	

Ведомость размещения искусственного освещения

Дорога: 0002022 - д. Кабаково, ул. Парковая

Участок: 0,000 - 1,158 км.

№ п/п	Начало участка, км+м	Конец участка, км+м	Объект установки	Количество опор / светильников	Протяженность, м		Расположение
					Проектируемые в соответствии с нормативными документами, м	Фактически установленные, м	
1	2	3	4	5	6	7	8
1	0+030	1+128		39/39	1098	0	Слева
2	0+725	0+725		1/1	0	0	Справа
3	0+768	0+802		2/2	0	34	Слева
4	0+800	1+118		2/2	0	318	Справа
Итого:				44/44	1098	352	

Ведомость наличия пешеходных переходов в разных уровнях

Дорога: 0002022 - д. Кабаково, ул. Парковая

Участок: 0,000 - 1,158 км.

№ п/п	Адрес, км + м	Тип пешеходного перехода	Вид перехода	Расположение перехода	Наличие пешеходных дорожек от места остановки общественного тр-та до пешеходных переходов
1	2	3	4	5	6
1	0+141	Нерегулируемый	наземный	в одном уровне	нет
2	0+674	Нерегулируемый	наземный	в одном уровне	нет
3	1+144	Нерегулируемый	наземный	в одном уровне	нет
Итого:		Пешеходный мост	надземный	в разных уровнях	0
Итого:		Регулируемый	наземный	в одном уровне	0
Итого:		Нерегулируемый	наземный	в одном уровне	3
Итого:		Пешеходная галерея	нет данных	нет данных	0
Итого:		Надземный пешеходный переход	нет данных	нет данных	0
Итого:		Подземный пешеходный переход	нет данных	нет данных	0
Итого:		Пешеходный тоннель	подземный	в разных уровнях	0
Всего:					3

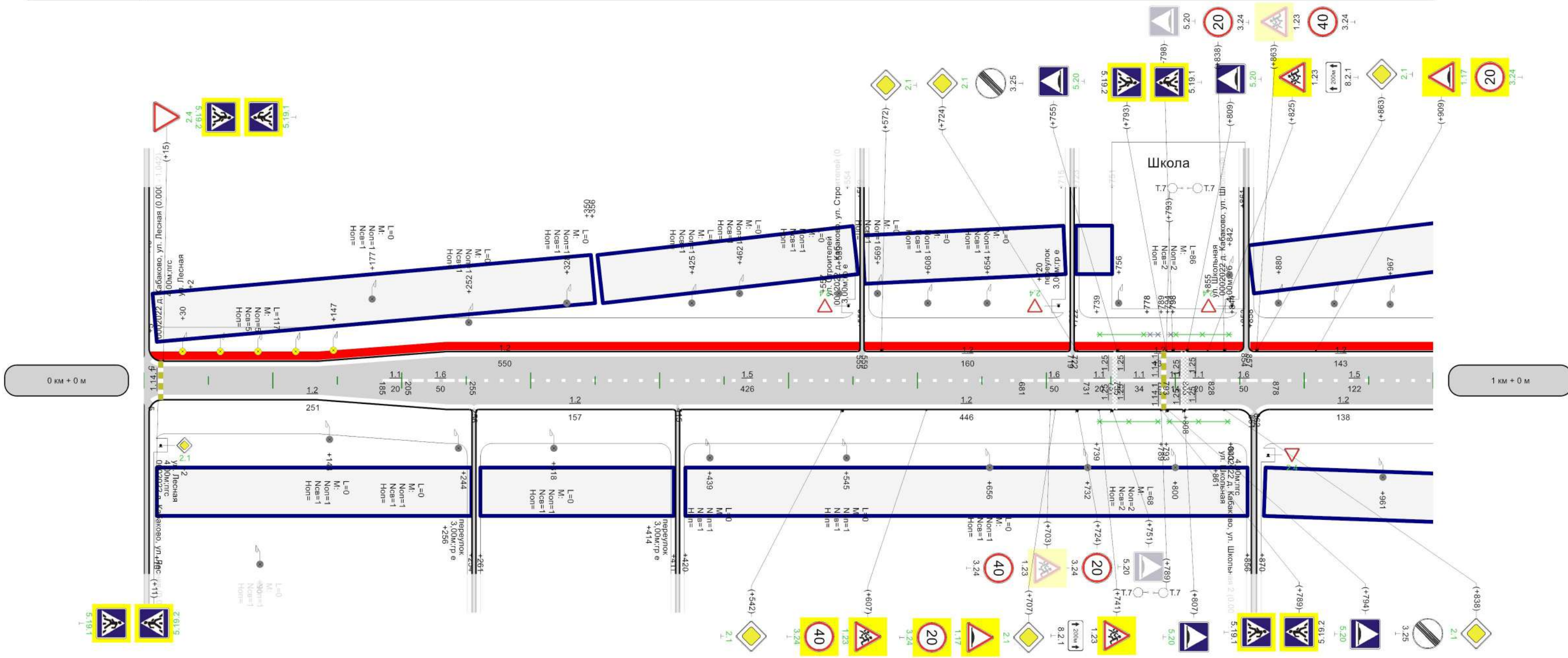
Ведомость размещения пешеходных дорожек (тротуаров)

Дорога: 0002022 - д. Кабаково, ул. Парковая
 Участок: 0,000 - 1,158 км.

№	Начало участка, км+м	Конец участка, км+м	Объект установки	Расположение	Протяженность, м	
					Проектируемые в соответствии с нормативными документами, м	Фактически установленные, м
1	2	3	4	5	6	7
1	0+008	0+126		Слева	118	
2	0+131	0+388		Слева	257	
3	0+391	0+511		Слева	120	
4	0+515	0+658		Слева	143	
5	0+670	0+913		Слева	243	
6	0+918	1+155		Слева	237	
Итого:					1118	0

Разметка на участке:
 1.1 : 108,00 м
 1.2 : 197,00 м
 1.5 : 548,00 м
 1.6 : 150,00 м
 1.14.1 : 10,00 м
 1.25 : 24,00 м

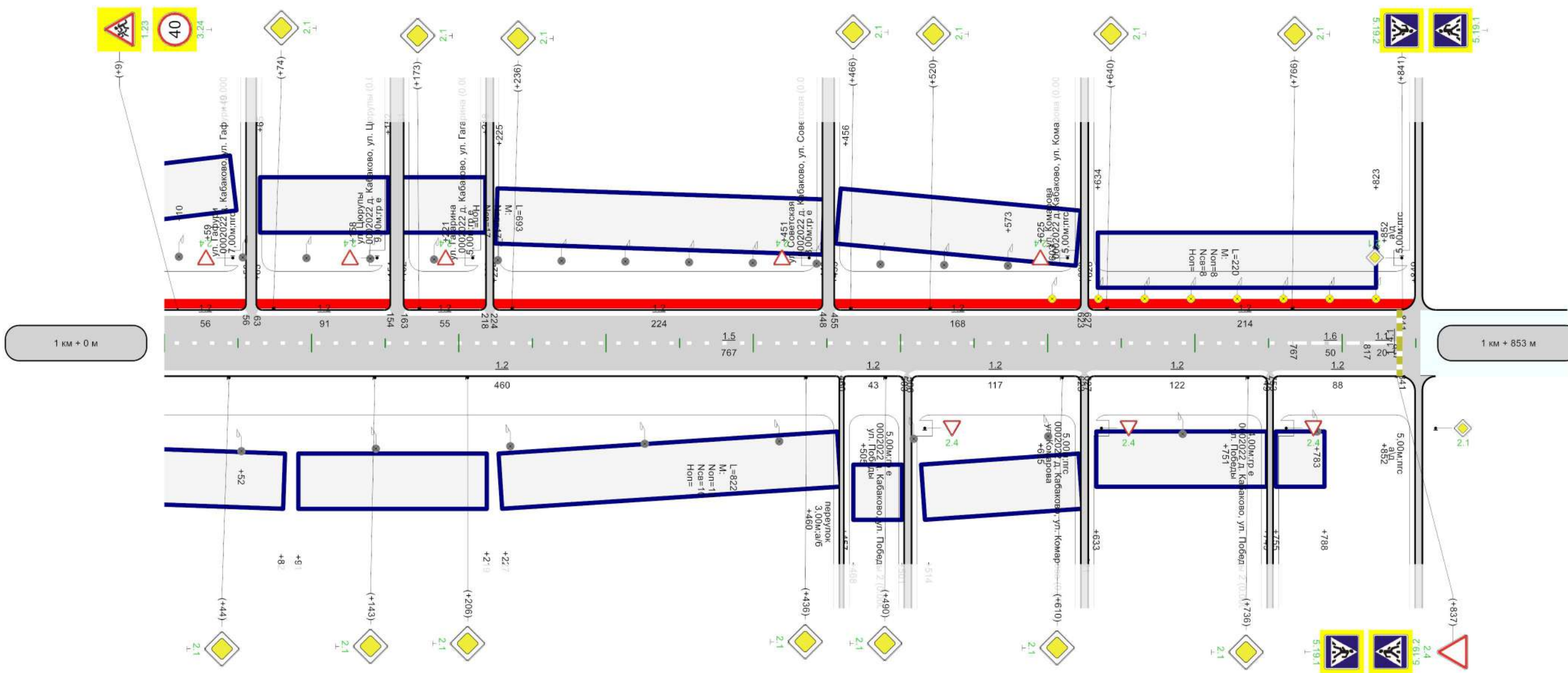
Тротуары слева	н/д: ширина 1м, 5 - 556	н/д: ширина 1м, 557 - 720	н/д: ширина 1м, 722 - 853	н/д: ширина 1м, 858 - 1000
Дорожные ограждения и направляющие устройства слева	[Схематическое изображение ограждений]			
Дорожные ограждения и направляющие устройства по оси	[Схематическое изображение ограждений]			
Горизонтальная дорожная разметка слева	1-ая от осевой	1.2 559 - 719	1.2 722 - 854	1.2 857 - 1000
Кривые в плане	[Схематическое изображение кривых с радиусом R=37м]			
Элементы дороги в продольном профиле	[Схематическое изображение профиля]			



Горизонтальная дорожная разметка справа	осевая	1.6 205 - 255	1.5 255 - 681	1.6 681 - 731	1.1 731 - 751	1.1 755 - 789	1.1 808 - 828	1.6 828 - 878	1.5 878 - 1000
	1-ая от осевой	1.2 5 - 185	1.2 185 - 555	1.2 559 - 719	1.2 722 - 854	1.2 857 - 1000	1.2 857 - 1000		
Дорожные ограждения и направляющие устройства справа		1.2 185 - 256	1.2 256 - 413	1.2 415 - 661	[Схематическое изображение ограждений]				
Тротуары справа		[Схематическое изображение тротуаров]							

Разметка на участке:
 1.1 : 20,00 м
 1.2 : 1638,00 м
 1.5 : 767,00 м
 1.6 : 50,00 м
 1.14.1 : 6,00 м

Тротуары слева	н/д: ширина 1м, 0 - 56	н/д: ширина 1м, 63 - 154	н/д: ширина 1м, 162 - 220	н/д: ширина 1м, 224 - 448	н/д: ширина 1м, 455 - 623	н/д: ширина 1м, 628 - 849
Дорожные ограждения и направляющие устройства слева						
Дорожные ограждения и направляющие устройства по оси						
Горизонтальная разметка по оси	1.2 0 - 56	1.2 63 - 154	1.2 163 - 218	1.2 224 - 448	1.2 455 - 623	1.2 627 - 841
Кривые в плане	710 R=77м 823					
Элементы дороги в продольном профиле						



Горизонтальная дорожная разметка справа	осевая	1.5 0 - 767				1.6 767 - 817	1.1 817 - 837
	1-ая от осевой	1.2 0 - 460	1.2 460 - 503	1.2 506 - 623	1.2 627 - 749	1.2 753 - 841	
Дорожные ограждения и направляющие устройства справа							
Тротуары справа							

Ведомость размещения дорожных знаков

Дорога: 0002022 - д. Кабаково, ул. Победы 1

Участок: 0,000 - 1,853 км.

№ п/п	Номер знака по ГОСТ 32945-2014	Наименование знака	Типоразмер знака	Площадь знаков, м2 (для знаков индивидуального проектирования)	Адрес, км + м	Установлено / требуется установить или демонтировать	Количество	Месторасположение
1	2	3	4	5	6	7	8	9
		Предупреждающие знаки						
1	1.17	Искусственная неровность			0+707	Требуется установить	1	справа
2	1.17	Искусственная неровность			0+909	Требуется установить	1	слева
3	1.23	Дети			0+607	Требуется установить	1	справа
4	1.23	Дети			1+009	Требуется установить	1	слева
		Итого установлено:						
		Итого перенести:						
		Итого временных:						
		Итого демонтировать:						
		Итого требуется установить:					4	
		Итого:					4	
		Знаки приоритета						
5	2.1	Главная дорога			0+542	Требуется установить	1	справа
6	2.1	Главная дорога			0+572	Требуется установить	1	слева
7	2.1	Главная дорога			0+707	Требуется установить	1	справа
8	2.1	Главная дорога			0+724	Требуется установить	1	слева
9	2.1	Главная дорога			0+838	Требуется установить	1	справа
10	2.1	Главная дорога			0+863	Требуется установить	1	слева
11	2.1	Главная дорога			1+044	Требуется установить	1	справа
12	2.1	Главная дорога			1+074	Требуется установить	1	слева
13	2.1	Главная дорога			1+143	Требуется установить	1	справа
14	2.1	Главная дорога			1+173	Требуется установить	1	слева
15	2.1	Главная дорога			1+206	Требуется установить	1	справа
16	2.1	Главная дорога			1+236	Требуется установить	1	слева
17	2.1	Главная дорога			1+436	Требуется установить	1	справа
18	2.1	Главная дорога			1+466	Требуется установить	1	слева
19	2.1	Главная дорога			1+490	Требуется установить	1	справа
20	2.1	Главная дорога			1+520	Требуется установить	1	слева
21	2.1	Главная дорога			1+610	Требуется установить	1	справа
22	2.1	Главная дорога			1+640	Требуется установить	1	слева
23	2.1	Главная дорога			1+736	Требуется установить	1	справа
24	2.1	Главная дорога			1+766	Требуется установить	1	слева
25	2.1	Главная дорога	2		1+852	Требуется установить	1	слева на пересечении
26	2.1	Главная дорога	2		1+852	Требуется установить	1	справа на пересечении
27	2.4	Уступите дорогу			0+015	Требуется установить	1	слева
28	2.4	Уступите дорогу	2		0+720	Требуется установить	1	слева на примыкании
29	2.4	Уступите дорогу			1+837	Требуется установить	1	справа
		Итого установлено:						
		Итого перенести:						
		Итого временных:						
		Итого демонтировать:						
		Итого требуется установить:					25	
		Итого:					25	
		Запрещающие знаки						
30	3.24	Ограничение максимальной скорости			0+607	Требуется установить	1	справа
31	3.24	Ограничение максимальной скорости			0+707	Требуется установить	1	справа
32	3.24	Ограничение максимальной скорости			0+909	Требуется установить	1	слева
33	3.24	Ограничение максимальной скорости			1+009	Требуется установить	1	слева
		Итого установлено:						
		Итого перенести:						
		Итого временных:						

		Итого демонтировать:						
		Итого требуется установить:					4	
		Итого:					4	
		Предписывающие знаки						
		Итого установлено:						
		Итого перенести:						
		Итого временных:						
		Итого демонтировать:						
		Итого требуется установить:						
		Итого:						
		Знаки особых предписаний						
34	5.19.1	Пешеходный переход			0+011	Требуется установить	1	справа
35	5.19.1	Пешеходный переход			0+015	Требуется установить	1	слева
36	5.19.1	Пешеходный переход			1+837	Требуется установить	1	справа
37	5.19.1	Пешеходный переход			1+841	Требуется установить	1	слева
38	5.19.2	Пешеходный переход			0+011	Требуется установить	1	справа
39	5.19.2	Пешеходный переход			0+015	Требуется установить	1	слева
40	5.19.2	Пешеходный переход			1+837	Требуется установить	1	справа
41	5.19.2	Пешеходный переход			1+841	Требуется установить	1	слева
42	5.20	Искусственная неровность			0+755	Требуется установить	1	слева
43	5.20	Искусственная неровность			0+794	Требуется установить	1	справа
44	5.20	Искусственная неровность			0+807	Требуется установить	1	справа
45	5.20	Искусственная неровность			0+809	Требуется установить	1	слева
		Итого установлено:						
		Итого перенести:						
		Итого временных:						
		Итого демонтировать:						
		Итого требуется установить:					12	
		Итого:					12	
		Информационные знаки						
		Итого установлено:						
		Итого перенести:						
		Итого временных:						
		Итого демонтировать:						
		Итого требуется установить:						
		Итого:						
		Знаки сервиса						
		Итого установлено:						
		Итого перенести:						
		Итого временных:						
		Итого демонтировать:						
		Итого требуется установить:						
		Итого:						
		Знаки дополнительной информации(таблички)						
		Итого установлено:						
		Итого перенести:						
		Итого временных:						
		Итого демонтировать:						
		Итого требуется установить:						
		Итого:						
		Всего установлено:						
		Всего перенести:						
		Всего временных:						
		Всего демонтировать:						
		Всего требуется установить:					45	
		Всего:					45	

Ведомость размещения искусственных неровностей

Дорога: 0002022 - д. Кабаково, ул. Победы 1

Участок: 0,000 - 1,853 км.

№ п/п	Адрес, км + м	Размеры искусственной неровности			Строительный объем, м³	Соответствует/требуется реконструкция/требуется строительство/требуется демонтаж
		Длина, м	Ширина, м	Высота гребня, м		
1	2	3	4	5	6	7
1	0+753		6,00			Без изменений
2	0+797		6,00			Требуется демонтаж
3	0+808		6,00			Требуется строительство

Ограждения

Дорога: 0002022 д. Кабаково, ул. Победы 1
 Участок: 0.000 - 1.853 км
 Год паспортизации: 2022

Начало участка, км	Конец участка, км	Протяженность, м	Приведенная протяженность, м	Расположение	Номер полосы	Расположение на дороге	Расстояние от основного дороги, м	Расстояние от тротуара и начала, м	Расстояние от тротуара и конца, м	Расстояние от бровки земляного полотна, м	Класс ограждения	Группа ограждения	Тип ограждения	Жесткость конструкции	Высота, м	Материал	Материал защитного покрытия	Длина с учетом особенностей расположения, м	Наличие начального элемента	Наличие конечного элемента	Элементы		Тип стоек	Тип профиля	Зона расположения	Соответствие ГОСТ	Состояние	Расстояние между стойками, м	Нахождение на балансе управления и автодорога	Стоимость, тыс.руб		Удерживающая способность	Наличие документального обоснования	Год последнего капремонта	Год постройки	Признак существования	Статус	Учитывать в ведомости	Дата создания	Дата обновления
																					Компенсаторы	Светоотражающие								Полная восстановительная	Остаточная									
0.739	0.789	50,00	50,00	Справа		На основном полотне	0,00	1,00	1,00	0,00	ОПО	Дорожные	Направляющие		1,00	Оцинкованный металл		50,00			Нет			Пешеходный переход			2,00	Есть	0,000	0,000	Нет	0	0	Проектируемый	Да	15.07.2022	15.07.2022			
0.739	0.778	39,00	39,00	Слева		На основном полотне	0,00	1,50	1,50	0,00	ОПО	Дорожные	Направляющие		1,00	Оцинкованный металл		39,00			Нет			Пешеходный переход			2,00	Есть	0,000	0,000	Нет	0	0	Проектируемый	Да	15.07.2022	15.07.2022			
0.778	0.789	11,00	11,00	Слева		На основном полотне	0,00	1,50	1,50	0,00	ОПО	Дорожные	Направляющие		1,00	Оцинкованный металл		11,00						Пешеходный переход			2,00	Есть	0,000	0,000	Нет	0	0	Реально существует	Без изменений	Да	15.07.2022	15.07.2022		
0.793	0.843	50,00	50,00	Справа		На основном полотне	0,00	1,00	1,00	0,00	ОПО	Дорожные	Направляющие		1,00	Оцинкованный металл		50,00			Нет			Пешеходный переход			2,00	Есть	0,000	0,000	Нет	0	0	Проектируемый	Да	15.07.2022	15.07.2022			
0.794	0.798	4,00	4,00	Слева		На основном полотне	0,00	1,50	1,50	0,00	ОПО	Дорожные	Направляющие		1,00	Оцинкованный металл		4,00			Нет			Пешеходный переход			2,00	Есть	0,000	0,000	Нет	0	0	Реально существует	Без изменений	Да	15.07.2022	15.07.2022		
0.798	0.844	46,00	46,00	Слева		На основном полотне	0,00	1,50	1,50	0,00	ОПО	Дорожные	Направляющие		1,00	Оцинкованный металл		46,00			Нет			Пешеходный переход			2,00	Есть	0,000	0,000	Нет	0	0	Проектируемый	Да	15.07.2022	15.07.2022			
0,000	0,000	200,00	200,00		0		0,00	0,00	0,00	0,00					0,00			200,00									0,00	0,000	0,000		0	0								

Ведомость размещения искусственного освещения

Дорога: 0002022 - д. Кабаково, ул. Победы 1
 Участок: 0,000 - 1,853 км.

№ п/п	Начало участка, км+м	Конец участка, км+м	Объект установки	Количество опор / светильников	Протяженность, м		Расположение
					Проектируемые в соответствии с нормативными документами, м	Фактически установленные, м	
1	2	3	4	5	6	7	8
1	0+030	0+147		5/5	117	0	Слева
2	0+090	0+090		1/1	0	0	Справа
3	0+144	0+144		1/1	0	0	Справа
4	0+177	0+177		1/1	0	0	Слева
5	0+244	0+244		1/1	0	0	Справа
6	0+252	0+252		1/1	0	0	Слева
7	0+318	0+318		1/1	0	0	Справа
8	0+328	0+328		1/1	0	0	Слева
9	0+425	0+425		1/1	0	0	Слева
10	0+439	0+439		1/1	0	0	Справа
11	0+462	0+462		1/1	0	0	Слева
12	0+539	0+539		1/1	0	0	Слева
13	0+545	0+545		1/1	0	0	Справа
14	0+569	0+569		1/1	0	0	Слева
15	0+608	0+608		1/1	0	0	Слева
16	0+654	0+654		1/1	0	0	Слева
17	0+656	0+656		1/1	0	0	Справа
18	0+732	0+800		2/2	0	68	Справа
19	0+756	0+842		2/2	0	86	Слева
20	0+880	1+573		17/17	0	693	Слева
21	0+961	1+783		10/10	0	822	Справа
22	1+603	1+823		8/8	220	0	Слева
Итого:				60/60	337	1669	

Ведомость наличия пешеходных переходов в разных уровнях

Дорога: 0002022 - д. Кабаково, ул. Победы 1

Участок: 0,000 - 1,853 км.

№ п/п	Адрес, км + м	Тип пешеходного перехода	Вид перехода	Расположение перехода	Наличие пешеходных дорожек от места остановки общественного тр-та до пешеходных переходов
1	2	3	4	5	6
1	0+013	Нерегулируемый	наземный	в одном уровне	есть
2	0+791	Нерегулируемый	наземный	в одном уровне	есть
3	1+839	Нерегулируемый	наземный	в одном уровне	есть
Итого:		Пешеходный мост	надземный	в разных уровнях	0
Итого:		Регулируемый	наземный	в одном уровне	0
Итого:		Нерегулируемый	наземный	в одном уровне	3
Итого:		Пешеходная галерея	нет данных	нет данных	0
Итого:		Надземный пешеходный переход	нет данных	нет данных	0
Итого:		Подземный пешеходный переход	нет данных	нет данных	0
Итого:		Пешеходный тоннель	подземный	в разных уровнях	0
Всего:					3

Ведомость дорожной разметки (горизонтальной, вертикальной)

Дорога: 0002022 - д. Кабаково, ул. Победы 1

Участок: 0,000 - 1,853 км.

№ км	1.1(м)	1.2(м)	1.5(м)	1.6(м)	1.14.1(м)	1.25(м)	ИТОГО, м2
коэф.привед. к 1.1	1.000	1.000	0.250	0.750	16.000	0.160	
Ширина, м	0.10	0.10	0.10	0.10	4.00	0.40	
1	2	3	4	5	6	7	8
0 - 1	108,000	1977,000	548,000	150,000	10,000	24,000	249,834
1 - 2	20,000	1638,000	767,000	50,000	6,000	0,000	198,325
ИТОГО	128,000	3615,000	1315,000	200,000	16,000	24,000	448,159
ЛИН.КМ	0,128	3,615	1,315	0,200	0,016	0,024	
ПРИВЕД.КМ	0,128	3,615	0,329	0,150	0,256	0,004	
ПЛОЩАДЬ	12,800	361,500	32,875	15,000	25,600	0,384	448,159

Ведомость размещения светофорных объектов

Дорога: 0002022 - д. Кабаково, ул. Победы 1

Участок: 0,000 - 1,853 км.

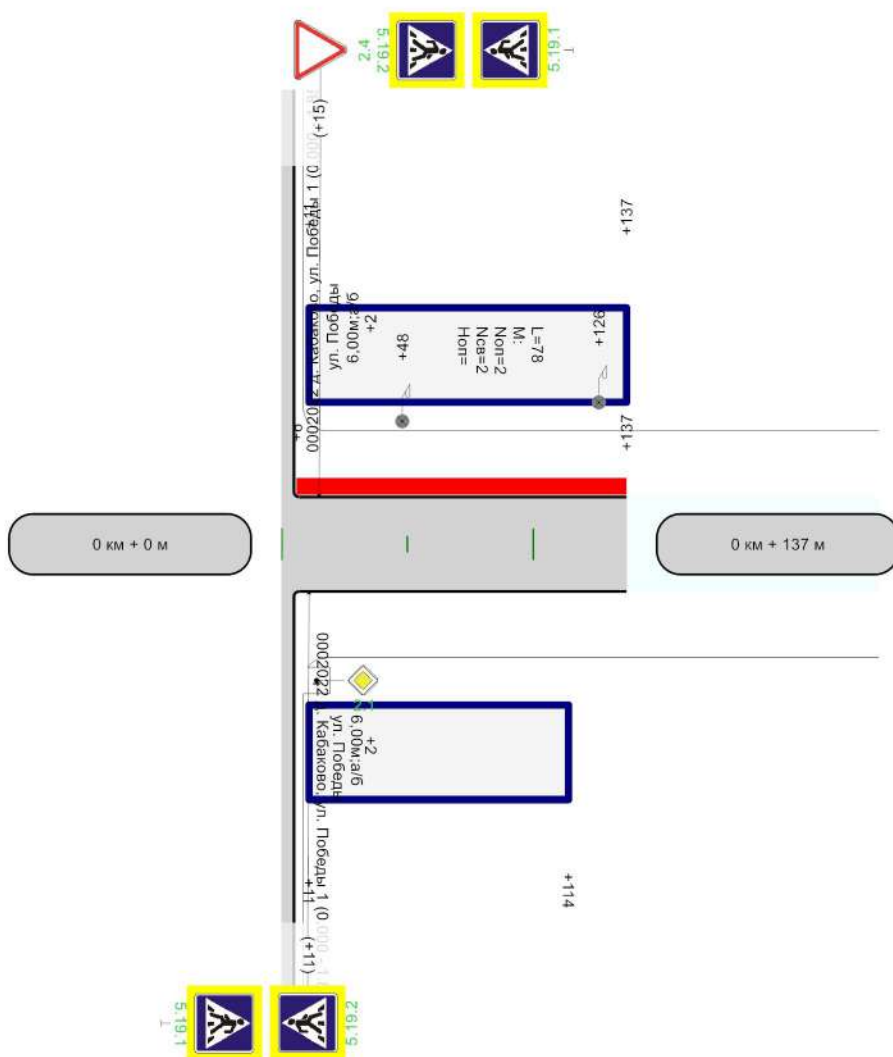
№ п/п	Адрес, км + м	Объект	Количество светофоров на объекте		Год установки	Расположение
			транспортных	пешеходных		
1	2	3	4	5	6	7
1	0+789		2	0	-	Справа
2	0+793		2	0	-	Слева
Итого:			4	0		

Ведомость размещения пешеходных дорожек (тротуаров)

Дорога: 0002022 - д. Кабаково, ул. Победы 1
 Участок: 0,000 - 1,853 км.

№	Начало участка, км+м	Конец участка, км+м	Объект установки	Расположение	Протяженность, м	
					Проектируемые в соответствии с нормативными документами, м	Фактически установленные, м
1	2	3	4	5	6	7
1	0+005	0+556		Слева	551	
2	0+557	0+720		Слева	163	
3	0+722	0+853		Слева	131	
4	0+858	1+056		Слева	198	
5	1+063	1+154		Слева	91	
6	1+162	1+220		Слева	58	
7	1+224	1+448		Слева	224	
8	1+455	1+623		Слева	168	
9	1+628	1+849		Слева	221	
Итого:					1805	0

Тротуары слева	н/д: ширина 1м, 6 - 137
Дорожные ограждения и направляющие устройства слева	
Дорожные ограждения и направляющие устройства по оси	
Горизонтальная дорожная разметка слева	
Кривые в плане	
Элементы дороги в продольном профиле	



Горизонтальная дорожная разметка справа	
Дорожные ограждения и направляющие устройства справа	
Тротуары справа	

Ведомость размещения дорожных знаков

Дорога: 0002022 - д. Кабаково, ул. Победы 2

Участок: 0,000 - 0,137 км.

№ п/п	Номер знака по ГОСТ 32945-2014	Наименование знака	Типоразмер знака	Площадь знаков, м2 (для знаков индивидуального проектирования)	Адрес, км + м	Установлено / требуется установить или демонтировать	Количество	Месторасположение
1	2	3	4	5	6	7	8	9
		Предупреждающие знаки						
		Итого установлено:						
		Итого перенести:						
		Итого временных:						
		Итого демонтировать:						
		Итого требуется установить:						
		Итого:						
		Знаки приоритета						
1	2.4	Уступите дорогу			0+015	Требуется установить	1	слева
		Итого установлено:						
		Итого перенести:						
		Итого временных:						
		Итого демонтировать:						
		Итого требуется установить:					1	
		Итого:					1	
		Запрещающие знаки						
		Итого установлено:						
		Итого перенести:						
		Итого временных:						
		Итого демонтировать:						
		Итого требуется установить:						
		Итого:						
		Предписывающие знаки						
		Итого установлено:						
		Итого перенести:						
		Итого временных:						
		Итого демонтировать:						
		Итого требуется установить:						
		Итого:						
		Знаки особых предписаний						
2	5.19.1	Пешеходный переход			0+011	Требуется установить	1	справа
3	5.19.1	Пешеходный переход			0+015	Требуется установить	1	слева
4	5.19.2	Пешеходный переход			0+011	Требуется установить	1	справа
5	5.19.2	Пешеходный переход			0+015	Требуется установить	1	слева
		Итого установлено:						
		Итого перенести:						
		Итого временных:						
		Итого демонтировать:						
		Итого требуется установить:					4	
		Итого:					4	
		Информационные знаки						
		Итого установлено:						
		Итого перенести:						
		Итого временных:						
		Итого демонтировать:						
		Итого требуется установить:						
		Итого:						
		Знаки сервиса						
		Итого установлено:						
		Итого перенести:						
		Итого временных:						

		Итого демонтировать:						
		Итого требуется установить:						
		Итого:						
		Знаки дополнительной информации(таблички)						
		Итого установлено:						
		Итого перенести:						
		Итого временных:						
		Итого демонтировать:						
		Итого требуется установить:						
		Итого:						
		Всего установлено:						
		Всего перенести:						
		Всего временных:						
		Всего демонтировать:						
		Всего требуется установить:						5
		Всего:						5

Ведомость размещения искусственного освещения

Дорога: 0002022 - д. Кабаково, ул. Победы 2

Участок: 0,000 - 0,137 км.

№ п/п	Начало участка, км+м	Конец участка, км+м	Объект установки	Количество опор / светильников	Протяженность, м		Расположение
					Проектируемые в соответствии с нормативными документами, м	Фактически установленные, м	
1	2	3	4	5	6	7	8
1	0+048	0+126		2/2	0	78	Слева
Итого:				2/2	0	78	

Ведомость наличия пешеходных переходов в разных уровнях

Дорога: 0002022 - д. Кабаково, ул. Победы 2

Участок: 0,000 - 0,137 км.

№ п/п	Адрес, км + м	Тип пешеходного перехода	Вид перехода	Расположение перехода	Наличие пешеходных дорожек от места остановки общественного тр-та до пешеходных переходов
1	2	3	4	5	6
1	0+013	Нерегулируемый	наземный	в одном уровне	есть
Итого:		Пешеходный мост	надземный	в разных уровнях	0
Итого:		Регулируемый	наземный	в одном уровне	0
Итого:		Нерегулируемый	наземный	в одном уровне	1
Итого:		Пешеходная галерея	нет данных	нет данных	0
Итого:		Надземный пешеходный переход	нет данных	нет данных	0
Итого:		Подземный пешеходный переход	нет данных	нет данных	0
Итого:		Пешеходный тоннель	подземный	в разных уровнях	0
Всего:					1

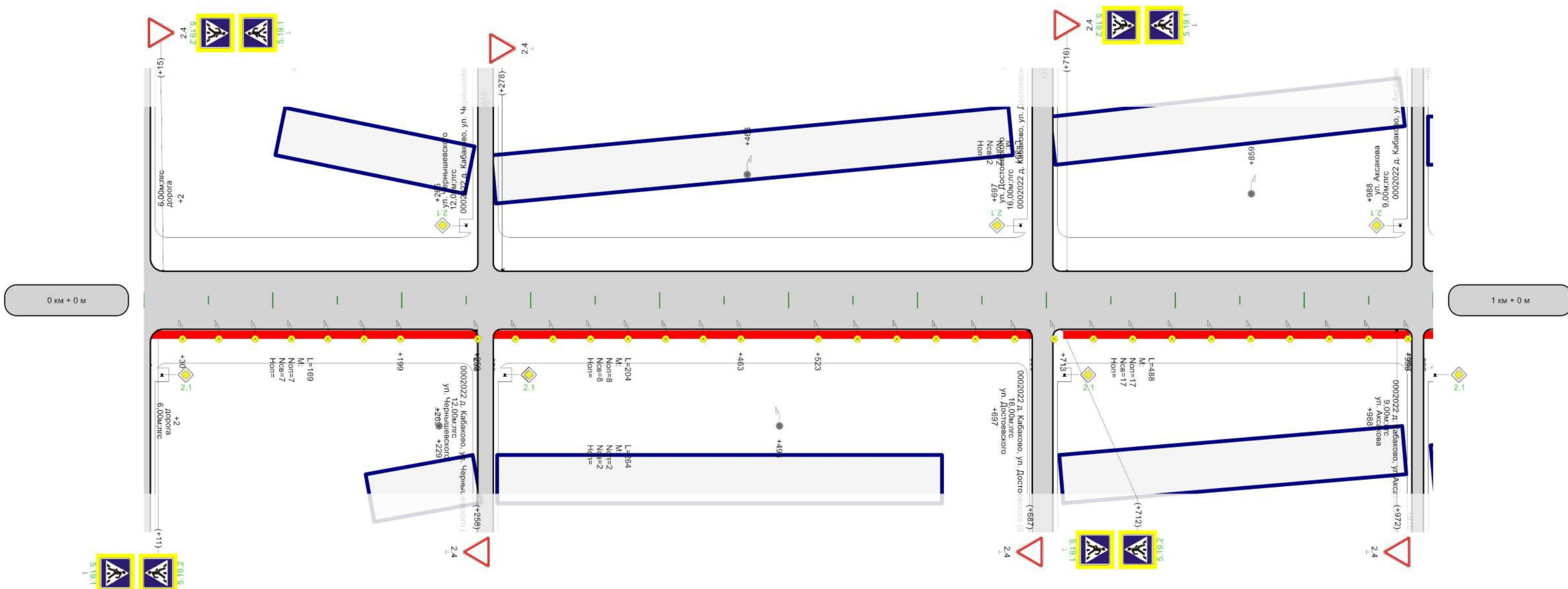
Ведомость размещения пешеходных дорожек (тротуаров)

Дорога: 0002022 - д. Кабаково, ул. Победы 2

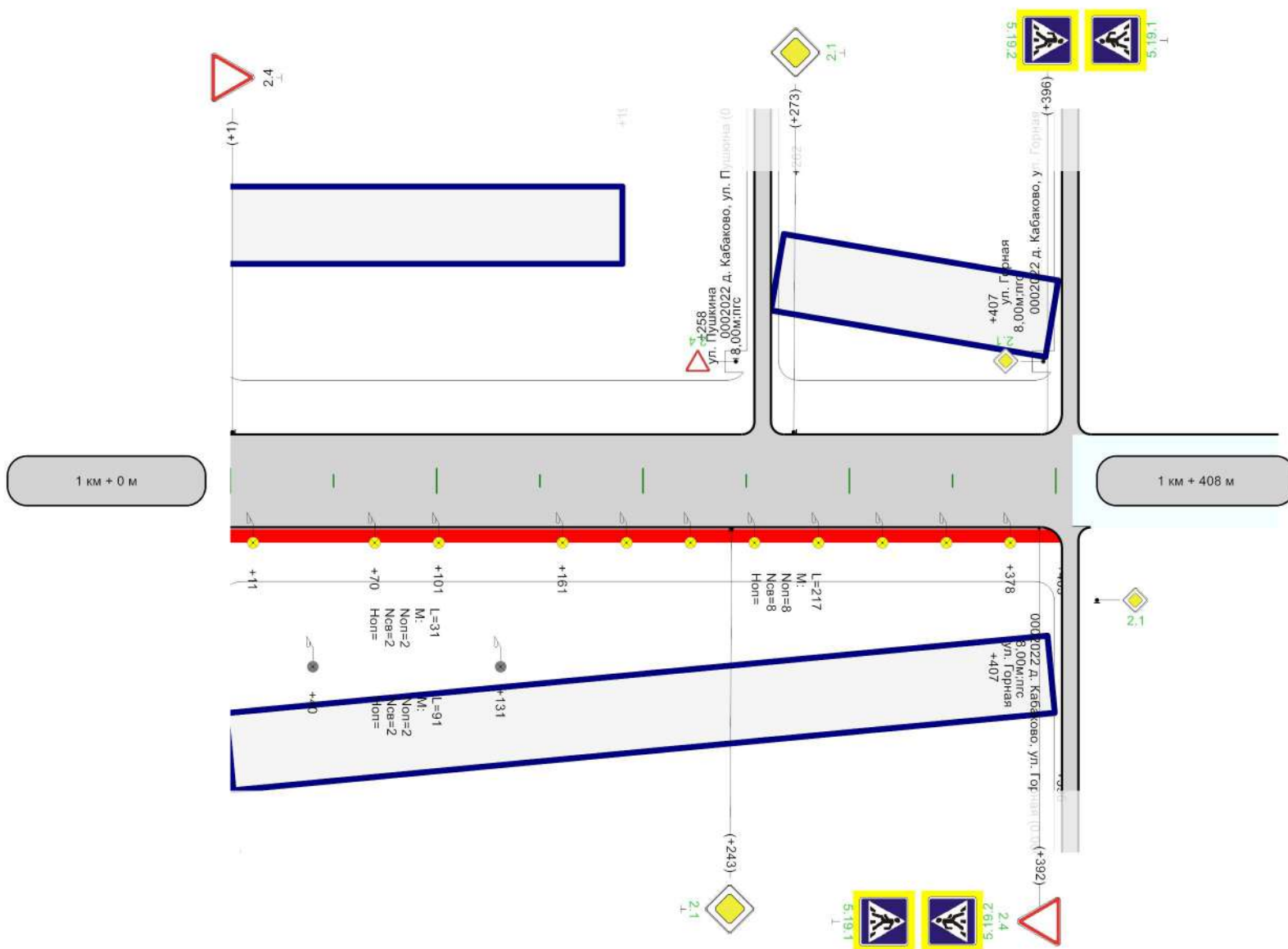
Участок: 0,000 - 0,137 км.

№	Начало участка, км+м	Конец участка, км+м	Объект установки	Расположение	Протяженность, м	
					Проектируемые в соответствии с нормативными документами, м	Фактически установленные, м
1	2	3	4	5	6	7
1	0+006	0+137		Слева	131	
Итого:					131	0

Тротуары слева	
Дорожные ограждения и направляющие устройства слева	
Дорожные ограждения и направляющие устройства по оси	
Горизонтальная дорожная разметка слева	
Кривые в плане	
Элементы дороги в продольном профиле	



Тротуары слева	
Дорожные ограждения и направляющие устройства слева	
Дорожные ограждения и направляющие устройства по оси	
Горизонтальная дорожная разметка слева	
Кривые в плане	
Элементы дороги в продольном профиле	



Горизонтальная дорожная разметка справа	
Дорожные ограждения и направляющие устройства справа	
Тротуары справа	н/д: ширина 1м, 0 - 403

Ведомость размещения дорожных знаков

Дорога: 0002022 - д. Кабаково, ул. Полевая
Участок: 0,000 - 1,408 км.

№ п/п	Номер знака по ГОСТ 32945-2014	Наименование знака	Типоразмер знака	Площадь знаков, м2 (для знаков индивидуального проектирования)	Адрес, км + м	Установлено / требуется установить или демонтировать	Количество	Месторасположение
1	2	3	4	5	6	7	8	9
		Предупреждающие знаки						
		Итого установлено:						
		Итого перенести:						
		Итого временных:						
		Итого демонтировать:						
		Итого требуется установить:						
		Итого:						
		Знаки приоритета						
1	2.1	Главная дорога	2		0+002	Требуется установить	1	слева на пересечении
2	2.1	Главная дорога	2		0+002	Требуется установить	1	справа на пересечении
3	2.1	Главная дорога			1+243	Требуется установить	1	справа
4	2.1	Главная дорога			1+273	Требуется установить	1	слева
5	2.4	Уступите дорогу			1+392	Требуется установить	1	справа
		Итого установлено:						
		Итого перенести:						
		Итого временных:						
		Итого демонтировать:						
		Итого требуется установить:					5	
		Итого:					5	
		Запрещающие знаки						
		Итого установлено:						
		Итого перенести:						
		Итого временных:						
		Итого демонтировать:						
		Итого требуется установить:						
		Итого:						
		Предписывающие знаки						
		Итого установлено:						
		Итого перенести:						
		Итого временных:						
		Итого демонтировать:						
		Итого требуется установить:						
		Итого:						
		Знаки особых предписаний						
6	5.19.1	Пешеходный переход			0+011	Требуется установить	1	справа
7	5.19.1	Пешеходный переход			0+015	Требуется установить	1	слева
8	5.19.1	Пешеходный переход			0+712	Требуется установить	1	справа
9	5.19.1	Пешеходный переход			0+716	Требуется установить	1	слева
10	5.19.1	Пешеходный переход			1+392	Требуется установить	1	справа
11	5.19.1	Пешеходный переход			1+396	Требуется установить	1	слева
12	5.19.2	Пешеходный переход			0+011	Требуется установить	1	справа
13	5.19.2	Пешеходный переход			0+015	Требуется установить	1	слева
14	5.19.2	Пешеходный переход			0+712	Требуется установить	1	справа
15	5.19.2	Пешеходный переход			0+716	Требуется установить	1	слева
16	5.19.2	Пешеходный переход			1+392	Требуется установить	1	справа
17	5.19.2	Пешеходный переход			1+396	Требуется установить	1	слева
		Итого установлено:						
		Итого перенести:						
		Итого временных:						
		Итого демонтировать:						
		Итого требуется установить:					12	

		Итого:					12	
		Информационные знаки						
		Итого установлено:						
		Итого перенести:						
		Итого временных:						
		Итого демонтировать:						
		Итого требуется установить:						
		Итого:						
		Знаки сервиса						
		Итого установлено:						
		Итого перенести:						
		Итого временных:						
		Итого демонтировать:						
		Итого требуется установить:						
		Итого:						
		Знаки дополнительной информации(таблички)						
		Итого установлено:						
		Итого перенести:						
		Итого временных:						
		Итого демонтировать:						
		Итого требуется установить:						
		Итого:						
		Всего установлено:						
		Всего перенести:						
		Всего временных:						
		Всего демонтировать:						
		Всего требуется установить:					17	
		Всего:					17	

Ведомость размещения искусственного освещения

Дорога: 0002022 - д. Кабаково, ул. Полевая

Участок: 0,000 - 1,408 км.

№ п/п	Начало участка, км+м	Конец участка, км+м	Объект установки	Количество опор / светильников	Протяженность, м		Расположение
					Проектируемые в соответствии с нормативными документами, м	Фактически установленные, м	
1	2	3	4	5	6	7	8
1	0+030	0+199		7/7	169	0	Справа
2	0+229	0+493		2/2	0	264	Справа
3	0+259	0+463		8/8	204	0	Справа
4	0+468	0+859		2/2	0	391	Слева
5	0+523	1+011		17/17	488	0	Справа
6	1+040	1+131		2/2	0	91	Справа
7	1+070	1+101		2/2	31	0	Справа
8	1+161	1+378		8/8	217	0	Справа
Итого:				48/48	1109	746	

Ведомость наличия пешеходных переходов в разных уровнях

Дорога: 0002022 - д. Кабаково, ул. Полевая

Участок: 0,000 - 1,408 км.

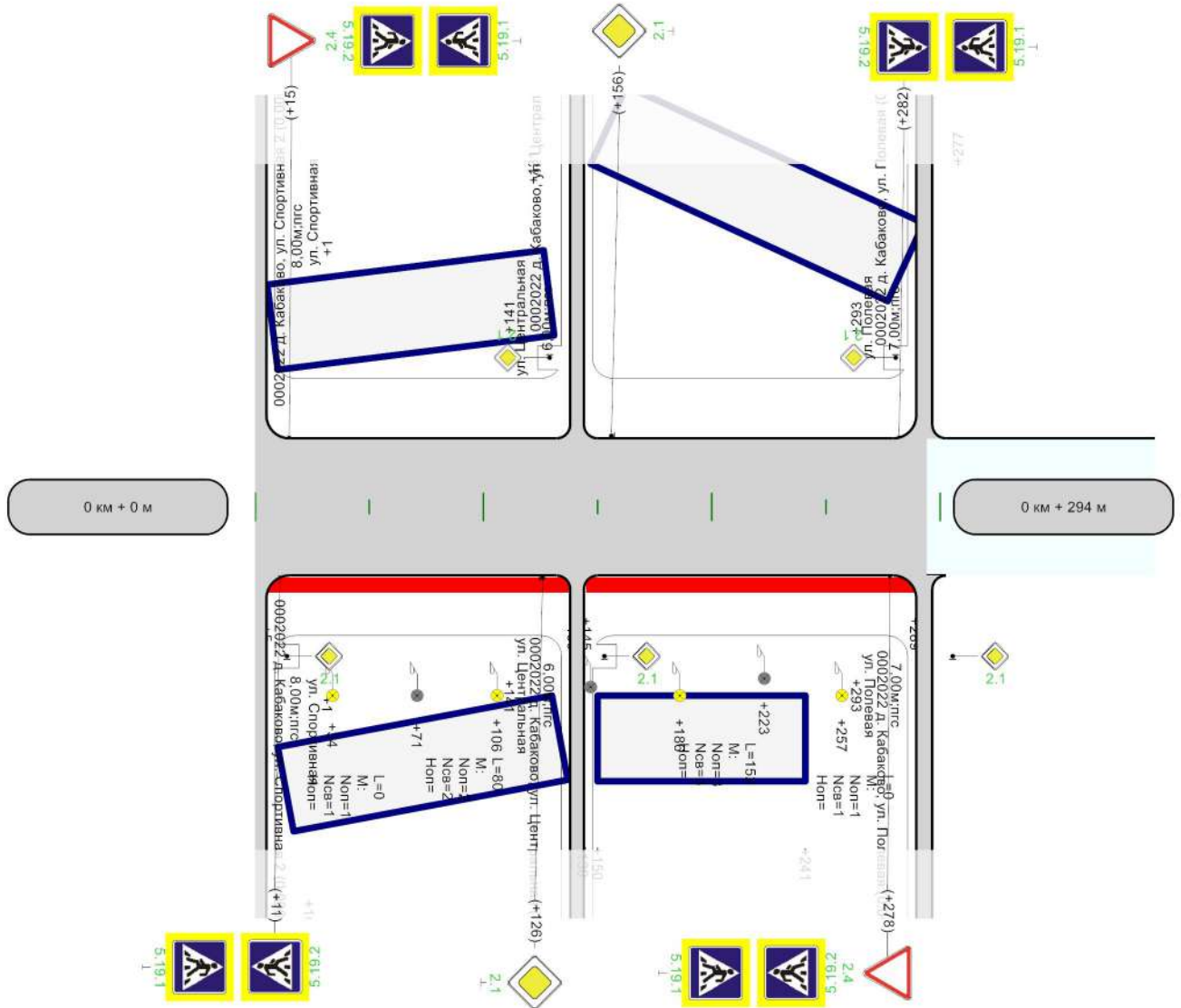
№ п/п	Адрес, км + м	Тип пешеходного перехода	Вид перехода	Расположение перехода	Наличие пешеходных дорожек от места остановки общественного тр-та до пешеходных переходов
1	2	3	4	5	6
1	0+013	Нерегулируемый	наземный	в одном уровне	есть
2	0+714	Нерегулируемый	наземный	в одном уровне	есть
3	1+392	Нерегулируемый	наземный	в одном уровне	есть
Итого:		Пешеходный мост	надземный	в разных уровнях	0
Итого:		Регулируемый	наземный	в одном уровне	0
Итого:		Нерегулируемый	наземный	в одном уровне	3
Итого:		Пешеходная галерея	нет данных	нет данных	0
Итого:		Надземный пешеходный переход	нет данных	нет данных	0
Итого:		Подземный пешеходный переход	нет данных	нет данных	0
Итого:		Пешеходный тоннель	подземный	в разных уровнях	0
Всего:					3

Ведомость размещения пешеходных дорожек (тротуаров)

Дорога: 0002022 - д. Кабаково, ул. Полевая
Участок: 0,000 - 1,408 км.

№	Начало участка, км+м	Конец участка, км+м	Объект установки	Расположение	Протяженность, м	
					Проектируемые в соответствии с нормативными документами, м	Фактически установленные, м
1	2	3	4	5	6	7
1	0+004	0+258		Справа	254	
2	0+270	0+690		Справа	420	
3	0+713	0+982		Справа	269	
4	0+992	1+403		Справа	411	
Итого:					1354	0

Тротуары слева	
Дорожные ограждения и направляющие устройства слева	
Дорожные ограждения и направляющие устройства по оси	
Горизонтальная дорожная разметка слева	
Кривые в плане	
Элементы дороги в продольном профиле	



Горизонтальная дорожная разметка справа			
Дорожные ограждения и направляющие устройства справа			
Тротуары справа	<table border="1"> <tr> <td>н/д: ширина 1м, 5 - 139</td> <td>н/д: ширина 1м, 145 - 289</td> </tr> </table>	н/д: ширина 1м, 5 - 139	н/д: ширина 1м, 145 - 289
н/д: ширина 1м, 5 - 139	н/д: ширина 1м, 145 - 289		

Ведомость размещения дорожных знаков

Дорога: 0002022 - д. Кабаково, ул. Пушкина
 Участок: 0,000 - 0,294 км.

№ п/п	Номер знака по ГОСТ 32945-2014	Наименование знака	Типоразмер знака	Площадь знаков, м2 (для знаков индивидуального проектирования)	Адрес, км + м	Установлено / требуется установить или демонтировать	Количество	Месторасположение
1	2	3	4	5	6	7	8	9
		Предупреждающие знаки						
		Итого установлено:						
		Итого перенести:						
		Итого временных:						
		Итого демонтировать:						
		Итого требуется установить:						
		Итого:						
		Знаки приоритета						
1	2.1	Главная дорога			0+126	Требуется установить	1	справа
2	2.1	Главная дорога			0+156	Требуется установить	1	слева
3	2.4	Уступите дорогу			0+015	Требуется установить	1	слева
4	2.4	Уступите дорогу			0+278	Требуется установить	1	справа
		Итого установлено:						
		Итого перенести:						
		Итого временных:						
		Итого демонтировать:						
		Итого требуется установить:					4	
		Итого:					4	
		Запрещающие знаки						
		Итого установлено:						
		Итого перенести:						
		Итого временных:						
		Итого демонтировать:						
		Итого требуется установить:						
		Итого:						
		Предписывающие знаки						
		Итого установлено:						
		Итого перенести:						
		Итого временных:						
		Итого демонтировать:						
		Итого требуется установить:						
		Итого:						
		Знаки особых предписаний						
5	5.19.1	Пешеходный переход			0+011	Требуется установить	1	справа
6	5.19.1	Пешеходный переход			0+015	Требуется установить	1	слева
7	5.19.1	Пешеходный переход			0+278	Требуется установить	1	справа
8	5.19.1	Пешеходный переход			0+282	Требуется установить	1	слева
9	5.19.2	Пешеходный переход			0+011	Требуется установить	1	справа
10	5.19.2	Пешеходный переход			0+015	Требуется установить	1	слева
11	5.19.2	Пешеходный переход			0+278	Требуется установить	1	справа
12	5.19.2	Пешеходный переход			0+282	Требуется установить	1	слева
		Итого установлено:						
		Итого перенести:						
		Итого временных:						
		Итого демонтировать:						
		Итого требуется установить:					8	
		Итого:					8	
		Информационные знаки						
		Итого установлено:						
		Итого перенести:						
		Итого временных:						

		Итого демонтировать:					
		Итого требуется установить:					
		Итого:					
		Знаки сервиса					
		Итого установлено:					
		Итого перенести:					
		Итого временных:					
		Итого демонтировать:					
		Итого требуется установить:					
		Итого:					
		Знаки дополнительной информации(таблички)					
		Итого установлено:					
		Итого перенести:					
		Итого временных:					
		Итого демонтировать:					
		Итого требуется установить:					
		Итого:					
		Всего установлено:					
		Всего перенести:					
		Всего временных:					
		Всего демонтировать:					
		Всего требуется установить:					12
		Всего:					12

Ведомость размещения искусственного освещения

Дорога: 0002022 - д. Кабаково, ул. Пушкина

Участок: 0,000 - 0,294 км.

№ п/п	Начало участка, км+м	Конец участка, км+м	Объект установки	Количество опор / светильников	Протяженность, м		Расположение
					Проектируемые в соответствии с нормативными документами, м	Фактически установленные, м	
1	2	3	4	5	6	7	8
1	0+034	0+034		1/1	0	0	Справа
2	0+071	0+223		3/3	0	152	Справа
3	0+106	0+186		2/2	80	0	Справа
4	0+257	0+257		1/1	0	0	Справа
Итого:				7/7	80	152	

Ведомость наличия пешеходных переходов в разных уровнях

Дорога: 0002022 - д. Кабаково, ул. Пушкина

Участок: 0,000 - 0,294 км.

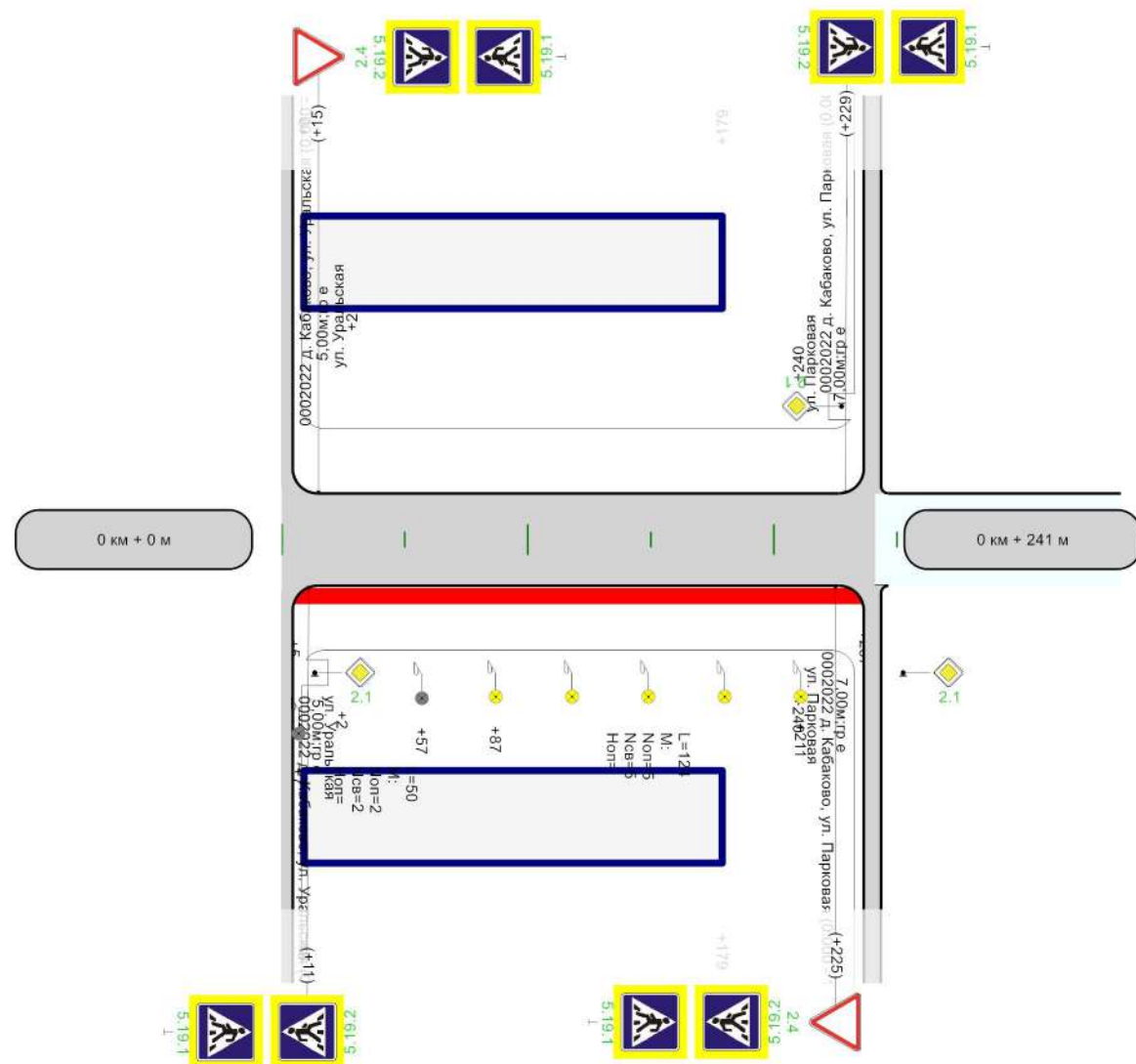
№ п/п	Адрес, км + м	Тип пешеходного перехода	Вид перехода	Расположение перехода	Наличие пешеходных дорожек от места остановки общественного тр-та до пешеходных переходов
1	2	3	4	5	6
1	0+013	Нерегулируемый	наземный	в одном уровне	есть
2	0+280	Нерегулируемый	наземный	в одном уровне	есть
Итого:		Пешеходный мост	надземный	в разных уровнях	0
Итого:		Регулируемый	наземный	в одном уровне	0
Итого:		Нерегулируемый	наземный	в одном уровне	2
Итого:		Пешеходная галерея	нет данных	нет данных	0
Итого:		Надземный пешеходный переход	нет данных	нет данных	0
Итого:		Подземный пешеходный переход	нет данных	нет данных	0
Итого:		Пешеходный тоннель	подземный	в разных уровнях	0
Всего:					2

Ведомость размещения пешеходных дорожек (тротуаров)

Дорога: 0002022 - д. Кабаково, ул. Пушкина
Участок: 0,000 - 0,294 км.

№	Начало участка, км+м	Конец участка, км+м	Объект установки	Расположение	Протяженность, м	
					Проектируемые в соответствии с нормативными документами, м	Фактически установленные, м
1	2	3	4	5	6	7
1	0+005	0+139		Справа	134	
2	0+145	0+289		Справа	144	
Итого:					278	0

Тротуары слева	
Дорожные ограждения и направляющие устройства слева	
Дорожные ограждения и направляющие устройства по оси	
Горизонтальная дорожная разметка слева	
Кривые в плане	
Элементы дороги в продольном профиле	



Горизонтальная дорожная разметка справа	
Дорожные ограждения и направляющие устройства справа	
Тротуары справа	н/д: ширина 1м, 5 - 237

Ведомость размещения дорожных знаков

Дорога: 0002022 - д. Кабаково, ул. Рабочая
 Участок: 0,000 - 0,241 км.

№ п/п	Номер знака по ГОСТ 32945-2014	Наименование знака	Типоразмер знака	Площадь знаков, м2 (для знаков индивидуального проектирования)	Адрес, км + м	Установлено / требуется установить или демонтировать	Количество	Месторасположение
1	2	3	4	5	6	7	8	9
		Предупреждающие знаки						
		Итого установлено:						
		Итого перенести:						
		Итого временных:						
		Итого демонтировать:						
		Итого требуется установить:						
		Итого:						
		Знаки приоритета						
1	2.4	Уступите дорогу			0+015	Требуется установить	1	слева
2	2.4	Уступите дорогу			0+225	Требуется установить	1	справа
		Итого установлено:						
		Итого перенести:						
		Итого временных:						
		Итого демонтировать:						
		Итого требуется установить:					2	
		Итого:					2	
		Запрещающие знаки						
		Итого установлено:						
		Итого перенести:						
		Итого временных:						
		Итого демонтировать:						
		Итого требуется установить:						
		Итого:						
		Предписывающие знаки						
		Итого установлено:						
		Итого перенести:						
		Итого временных:						
		Итого демонтировать:						
		Итого требуется установить:						
		Итого:						
		Знаки особых предписаний						
3	5.19.1	Пешеходный переход			0+011	Требуется установить	1	справа
4	5.19.1	Пешеходный переход			0+015	Требуется установить	1	слева
5	5.19.1	Пешеходный переход			0+225	Требуется установить	1	справа
6	5.19.1	Пешеходный переход			0+229	Требуется установить	1	слева
7	5.19.2	Пешеходный переход			0+011	Требуется установить	1	справа
8	5.19.2	Пешеходный переход			0+015	Требуется установить	1	слева
9	5.19.2	Пешеходный переход			0+225	Требуется установить	1	справа
10	5.19.2	Пешеходный переход			0+229	Требуется установить	1	слева
		Итого установлено:						
		Итого перенести:						
		Итого временных:						
		Итого демонтировать:						
		Итого требуется установить:					8	
		Итого:					8	
		Информационные знаки						
		Итого установлено:						
		Итого перенести:						
		Итого временных:						
		Итого демонтировать:						
		Итого требуется установить:						

		Итого:						
		Знаки сервиса						
		Итого установлено:						
		Итого перенести:						
		Итого временных:						
		Итого демонтировать:						
		Итого требуется установить:						
		Итого:						
		Знаки дополнительной информации(таблички)						
		Итого установлено:						
		Итого перенести:						
		Итого временных:						
		Итого демонтировать:						
		Итого требуется установить:						
		Итого:						
		Всего установлено:						
		Всего перенести:						
		Всего временных:						
		Всего демонтировать:						
		Всего требуется установить:						10
		Всего:						10

Ведомость размещения искусственного освещения

Дорога: 0002022 - д. Кабаково, ул. Рабочая

Участок: 0,000 - 0,241 км.

№ п/п	Начало участка, км+м	Конец участка, км+м	Объект установки	Количество опор / светильников	Протяженность, м		Расположение
					Проектируемые в соответствии с нормативными документами, м	Фактически установленные, м	
1	2	3	4	5	6	7	8
1	0+007	0+057		2/2	0	50	Справа
2	0+087	0+211		5/5	124	0	Справа
Итого:				7/7	124	50	

Ведомость наличия пешеходных переходов в разных уровнях

Дорога: 0002022 - д. Кабаково, ул. Рабочая

Участок: 0,000 - 0,241 км.

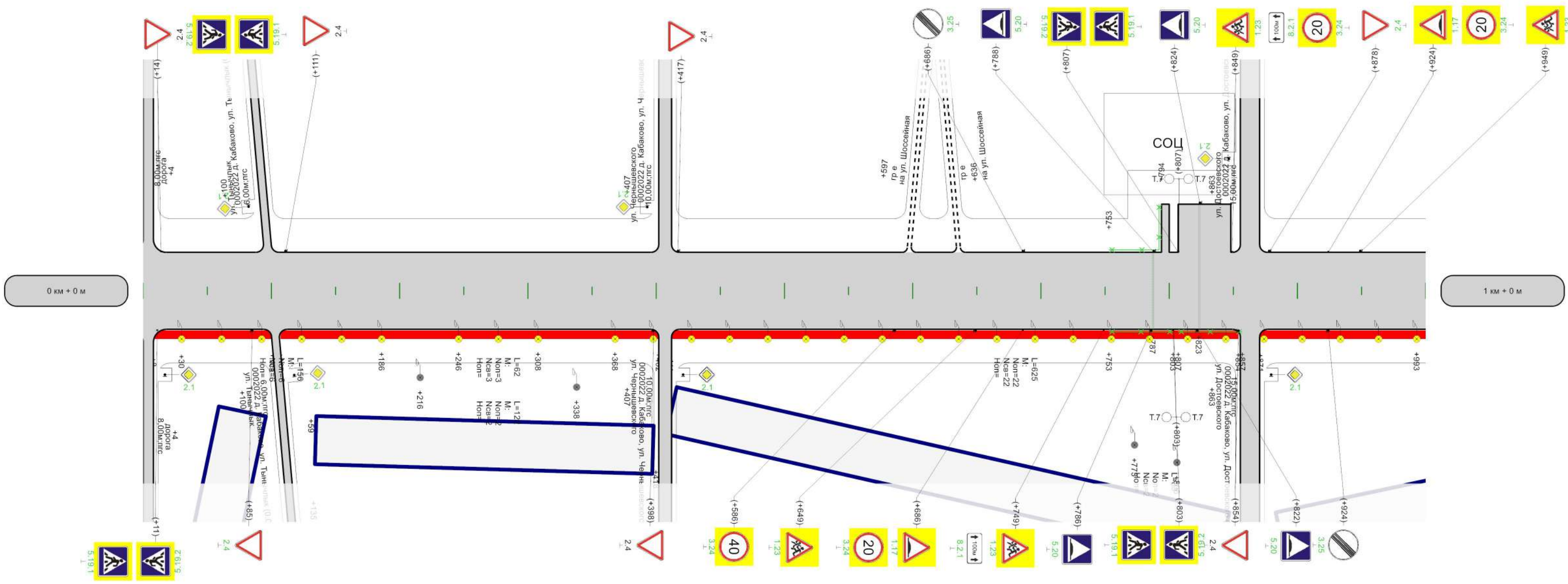
№ п/п	Адрес, км + м	Тип пешеходного перехода	Вид перехода	Расположение перехода	Наличие пешеходных дорожек от места остановки общественного тр-та до пешеходных переходов
1	2	3	4	5	6
1	0+013	Нерегулируемый	наземный	в одном уровне	есть
2	0+227	Нерегулируемый	наземный	в одном уровне	есть
Итого:		Пешеходный мост	надземный	в разных уровнях	0
Итого:		Регулируемый	наземный	в одном уровне	0
Итого:		Нерегулируемый	наземный	в одном уровне	2
Итого:		Пешеходная галерея	нет данных	нет данных	0
Итого:		Надземный пешеходный переход	нет данных	нет данных	0
Итого:		Подземный пешеходный переход	нет данных	нет данных	0
Итого:		Пешеходный тоннель	подземный	в разных уровнях	0
Всего:					2

Ведомость размещения пешеходных дорожек (тротуаров)

Дорога: 0002022 - д. Кабаково, ул. Рабочая
Участок: 0,000 - 0,241 км.

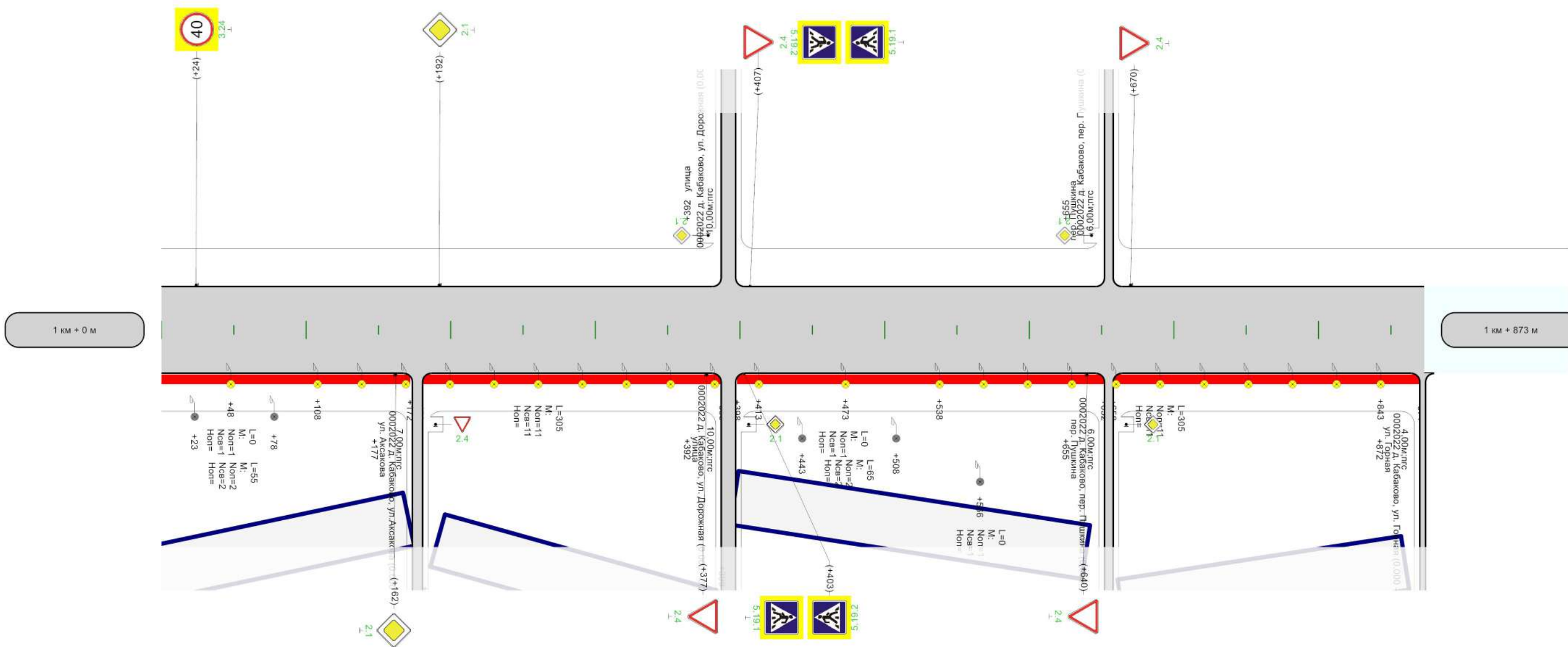
№	Начало участка, км+м	Конец участка, км+м	Объект установки	Расположение	Протяженность, м	
					Проектируемые в соответствии с нормативными документами, м	Фактически установленные, м
1	2	3	4	5	6	7
1	0+005	0+237		Справа	232	
Итого:					232	0

Тротуары слева	
Дорожные ограждения и направляющие устройства слева	
Дорожные ограждения и направляющие устройства по оси	
Горизонтальная дорожная разметка слева	
Кривые в плане	
Элементы дороги в продольном профиле	



Горизонтальная дорожная разметка справа					
Дорожные ограждения и направляющие устройства справа					
Тротуары справа	<table border="1"> <tr> <td>н/д: ширина 1м, 8 - 101</td> <td>н/д: ширина 1м, 107 - 402</td> <td>н/д: ширина 1м, 411 - 854</td> <td>н/д: ширина 1м, 871 - 1000</td> </tr> </table>	н/д: ширина 1м, 8 - 101	н/д: ширина 1м, 107 - 402	н/д: ширина 1м, 411 - 854	н/д: ширина 1м, 871 - 1000
н/д: ширина 1м, 8 - 101	н/д: ширина 1м, 107 - 402	н/д: ширина 1м, 411 - 854	н/д: ширина 1м, 871 - 1000		

Тротуары слева	
Дорожные ограждения и направляющие устройства слева	
Дорожные ограждения и направляющие устройства по оси	
Горизонтальная дорожная разметка слева	
Кривые в плане	
Элементы дороги в продольном профиле	



Горизонтальная дорожная разметка справа					
Дорожные ограждения и направляющие устройства справа					
Тротуары справа	<table border="1" style="width: 100%;"> <tr> <td style="width: 25%;">н/д: ширина 1м, 0 - 172</td> <td style="width: 25%;">н/д: ширина 1м, 179 - 388</td> <td style="width: 25%;">н/д: ширина 1м, 398 - 652</td> <td style="width: 25%;">н/д: ширина 1м, 658 - 871</td> </tr> </table>	н/д: ширина 1м, 0 - 172	н/д: ширина 1м, 179 - 388	н/д: ширина 1м, 398 - 652	н/д: ширина 1м, 658 - 871
н/д: ширина 1м, 0 - 172	н/д: ширина 1м, 179 - 388	н/д: ширина 1м, 398 - 652	н/д: ширина 1м, 658 - 871		

Ведомость размещения дорожных знаков

Дорога: 0002022 - д. Кабаково, ул. Российская
Участок: 0,000 - 1,873 км.

№ п/п	Номер знака по ГОСТ 32945-2014	Наименование знака	Типоразмер знака	Площадь знаков, м2 (для знаков индивидуального проектирования)	Адрес, км + м	Установлено / требуется установить или демонтировать	Количество	Месторасположение
1	2	3	4	5	6	7	8	9
		Предупреждающие знаки						
1	1.17	Искусственная неровность			0+686	Требуется установить	1	справа
2	1.17	Искусственная неровность			0+924	Требуется установить	1	слева
3	1.23	Дети			0+649	Требуется установить	1	справа
4	1.23	Дети			0+749	Требуется установить	1	справа
5	1.23	Дети			0+849	Требуется установить	1	слева
6	1.23	Дети			0+949	Требуется установить	1	слева
		Итого установлено:						
		Итого перенести:						
		Итого временных:						
		Итого демонтировать:						
		Итого требуется установить:					6	
		Итого:					6	
		Знаки приоритета						
7	2.1	Главная дорога	2		0+004	Требуется установить	1	слева на пересечении
8	2.1	Главная дорога	2		0+004	Требуется установить	1	справа на пересечении
9	2.1	Главная дорога			1+162	Требуется установить	1	справа
10	2.1	Главная дорога			1+192	Требуется установить	1	слева
11	2.4	Уступите дорогу			0+085	Требуется установить	1	справа
12	2.4	Уступите дорогу			0+878	Требуется установить	1	слева
13	2.4	Уступите дорогу			1+377	Требуется установить	1	справа
14	2.4	Уступите дорогу			1+407	Требуется установить	1	слева
15	2.4	Уступите дорогу			1+640	Требуется установить	1	справа
16	2.4	Уступите дорогу			1+670	Требуется установить	1	слева
		Итого установлено:						
		Итого перенести:						
		Итого временных:						
		Итого демонтировать:						
		Итого требуется установить:					10	
		Итого:					10	
		Запрещающие знаки						
17	3.24	Ограничение максимальной скорости			0+586	Требуется установить	1	справа
18	3.24	Ограничение максимальной скорости			0+686	Требуется установить	1	справа
19	3.24	Ограничение максимальной скорости			0+849	Требуется установить	1	слева
20	3.24	Ограничение максимальной скорости			0+924	Требуется установить	1	слева
21	3.24	Ограничение максимальной скорости			1+024	Требуется установить	1	слева
22	3.25	Конец ограничения максимальной скорости			0+686	Требуется установить	1	слева
23	3.25	Конец ограничения максимальной скорости			0+924	Требуется установить	1	справа
		Итого установлено:						
		Итого перенести:						
		Итого временных:						
		Итого демонтировать:						
		Итого требуется установить:					7	
		Итого:					7	
		Предписывающие знаки						
		Итого установлено:						
		Итого перенести:						
		Итого временных:						
		Итого демонтировать:						

		Итого требуется установить:						
		Итого:						
		Знаки особых предписаний						
24	5.19.1	Пешеходный переход			0+011	Требуется установить	1	справа
25	5.19.1	Пешеходный переход			0+014	Требуется установить	1	слева
26	5.19.1	Пешеходный переход			0+803	Требуется установить	1	справа
27	5.19.1	Пешеходный переход			0+807	Требуется установить	1	слева
28	5.19.1	Пешеходный переход			1+403	Требуется установить	1	справа
29	5.19.1	Пешеходный переход			1+407	Требуется установить	1	слева
30	5.19.2	Пешеходный переход			0+011	Требуется установить	1	справа
31	5.19.2	Пешеходный переход			0+014	Требуется установить	1	слева
32	5.19.2	Пешеходный переход			0+803	Требуется установить	1	справа
33	5.19.2	Пешеходный переход			0+807	Требуется установить	1	слева
34	5.19.2	Пешеходный переход			1+403	Требуется установить	1	справа
35	5.19.2	Пешеходный переход			1+407	Требуется установить	1	слева
36	5.20	Искусственная неровность			0+786	Требуется установить	1	справа
37	5.20	Искусственная неровность			0+788	Требуется установить	1	слева
38	5.20	Искусственная неровность			0+822	Требуется установить	1	справа
39	5.20	Искусственная неровность			0+824	Требуется установить	1	слева
		Итого установлено:						
		Итого перенести:						
		Итого временных:						
		Итого демонтировать:						
		Итого требуется установить:					16	
		Итого:					16	
		Информационные знаки						
		Итого установлено:						
		Итого перенести:						
		Итого временных:						
		Итого демонтировать:						
		Итого требуется установить:						
		Итого:						
		Знаки сервиса						
		Итого установлено:						
		Итого перенести:						
		Итого временных:						
		Итого демонтировать:						
		Итого требуется установить:						
		Итого:						
		Знаки дополнительной информации(таблички)						
40	8.2.1	Зона действия			0+749	Требуется установить	1	справа
41	8.2.1	Зона действия			0+849	Требуется установить	1	слева
		Итого установлено:						
		Итого перенести:						
		Итого временных:						
		Итого демонтировать:						
		Итого требуется установить:					2	
		Итого:					2	
		Всего установлено:						
		Всего перенести:						
		Всего временных:						
		Всего демонтировать:						
		Всего требуется установить:					41	
		Всего:					41	

Ведомость размещения искусственных неровностей

Дорога: 0002022 - д. Кабаково, ул. Российская

Участок: 0,000 - 1,873 км.

№ п/п	Адрес, км + м	Размеры искусственной неровности			Строительный объем, м³	Соответствует/требуется реконструкция/требуется строительство/требуется демонтаж
		Длина, м	Ширина, м	Высота гребня, м		
1	2	3	4	5	6	7
1	0+787		8,00			Требуется строительство
2	0+823		8,00			Требуется строительство

Ограждения

Дорога: 0002022 д. Кабаково, ул. Российская
 Участок: 0.000 - 1.873 км
 Год паспортизации: 2022

Начало участка, км	Конец участка, км	Протяженность, м	Приведенная протяженность, м	Расположение	Номер полосы	Расположение на дороге	Расстояние от основной дороги, м	Расстояние от тротуара и начала, м	Расстояние от тротуара и конца, м	Расстояние от бровки земляного полотна, м	Класс ограждения	Группа ограждения	Тип ограждения	Жесткость конструкции	Высота, м	Материал	Материал защитного покрытия	Длина с учетом особенностей расположения, м	Наличие начального элемента	Наличие конечного элемента	Элементы		Тип стоек	Тип профиля	Зона расположения	Соответствие ГОСТ	Состояние	Расстояние между стойками, м	Нахождение на балансе управления автодорог	Стоимость, тыс.руб		Удерживающая способность	Наличие документального обоснования	Год последнего капремонта	Год постройки	Признак существования	Статус	Учитывать в ведомости	Дата создания	Дата обновления
																					Компенсаторы	Светоотражающие								Полная восстановительная	Остаточная									
0.753	0.803	50,00	50,00	Справа		На основном полотне	0,00	0,00	0,00	0,00	ОПО	Дорожные	Направляющие		1,00	Оцинкованный металл		50,00						Пешеходный переход			2,00	Есть	0,000	0,000	Нет	0	0	Проектируемая		Да	18.07.2022	18.07.2022		
0.753	0.794	41,00	41,00	Слева		На основном полотне	0,00	0,00	0,00	0,00	ОПО	Дорожные	Направляющие		1,00	Оцинкованный металл		41,00		Нет						Пешеходный переход		2,00	Есть	0,000	0,000	Нет	0	0	Проектируемая		Да	18.07.2022	18.07.2022	
0.807	0.857	50,00	50,00	Справа		На основном полотне	0,00	0,00	0,00	0,00	ОПО	Дорожные	Направляющие		1,00	Оцинкованный металл		50,00			Нет					Пешеходный переход		2,00	Есть	0,000	0,000	Нет	0	0	Проектируемая		Да	18.07.2022	18.07.2022	
0,000	0,000	141,00	141,00		0		0,00	0,00	0,00	0,00					0,00			141,00									0,00	0,000	0,000		0	0								

Ведомость размещения искусственного освещения

Дорога: 0002022 - д. Кабаково, ул. Российская

Участок: 0,000 - 1,873 км.

№ п/п	Начало участка, км+м	Конец участка, км+м	Объект установки	Количество опор / светильников	Протяженность, м		Расположение
					Проектируемые в соответствии с нормативными документами, м	Фактически установленные, м	
1	2	3	4	5	6	7	8
1	0+030	0+186		6/6	156	0	Справа
2	0+216	0+338		2/2	0	122	Справа
3	0+246	0+308		3/3	62	0	Справа
4	0+368	0+993		22/22	625	0	Справа
5	0+773	0+806		2/2	0	33	Справа
6	1+023	1+078		2/2	0	55	Справа
7	1+048	1+048		1/1	0	0	Справа
8	1+108	1+413		11/11	305	0	Справа
9	1+443	1+508		2/2	0	65	Справа
10	1+473	1+473		1/1	0	0	Справа
11	1+538	1+843		11/11	305	0	Справа
12	1+566	1+566		1/1	0	0	Справа
Итого:				64/64	1453	275	

Ведомость наличия пешеходных переходов в разных уровнях

Дорога: 0002022 - д. Кабаково, ул. Российская

Участок: 0,000 - 1,873 км.

№ п/п	Адрес, км + м	Тип пешеходного перехода	Вид перехода	Расположение перехода	Наличие пешеходных дорожек от места остановки общественного тр-та до пешеходных переходов
1	2	3	4	5	6
1	0+012	Нерегулируемый	наземный	в одном уровне	есть
2	0+807	Нерегулируемый	наземный	в одном уровне	есть
3	1+405	Нерегулируемый	наземный	в одном уровне	есть
Итого:		Пешеходный мост	надземный	в разных уровнях	0
Итого:		Регулируемый	наземный	в одном уровне	0
Итого:		Нерегулируемый	наземный	в одном уровне	3
Итого:		Пешеходная галерея	нет данных	нет данных	0
Итого:		Надземный пешеходный переход	нет данных	нет данных	0
Итого:		Подземный пешеходный переход	нет данных	нет данных	0
Итого:		Пешеходный тоннель	подземный	в разных уровнях	0
Всего:					3

Ведомость размещения светофорных объектов

Дорога: 0002022 - д. Кабаково, ул. Российская

Участок: 0,000 - 1,873 км.

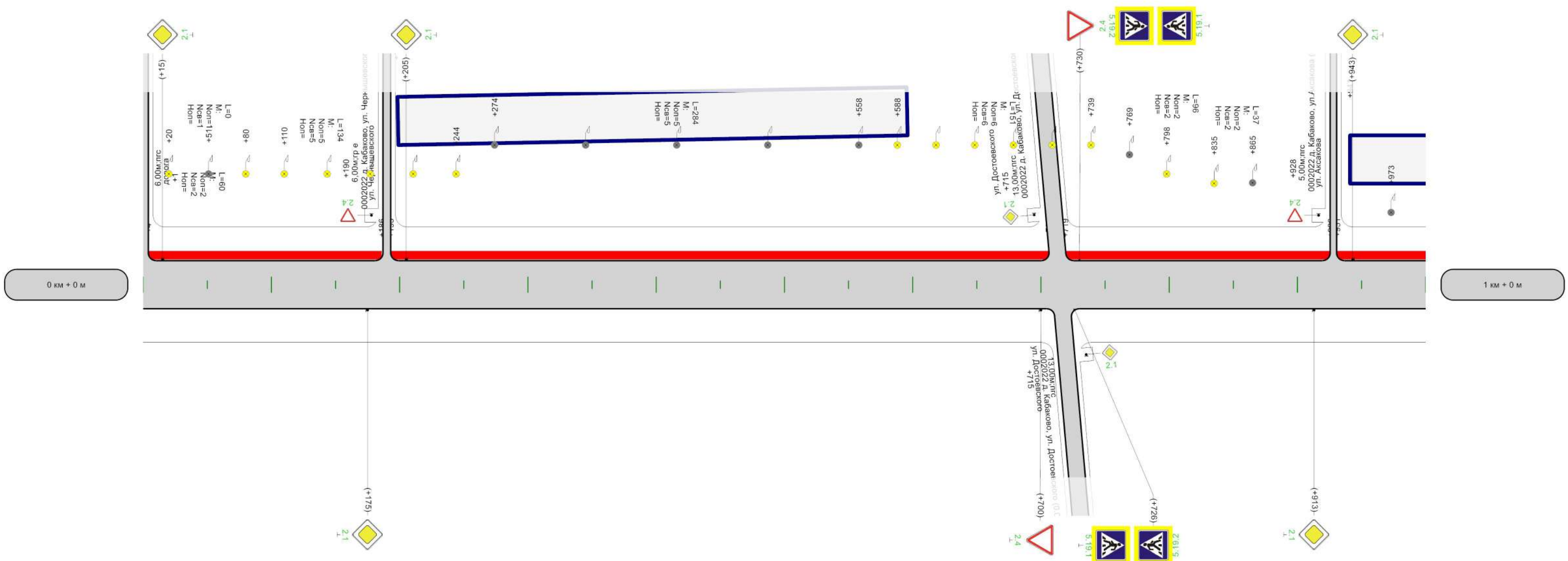
№ п/п	Адрес, км + м	Объект	Количество светофоров на объекте		Год установки	Расположение
			транспортных	пешеходных		
1	2	3	4	5	6	7
1	0+803		2	0	-	Справа
2	0+807		2	0	-	Слева
Итого:			4	0		

Ведомость размещения пешеходных дорожек (тротуаров)

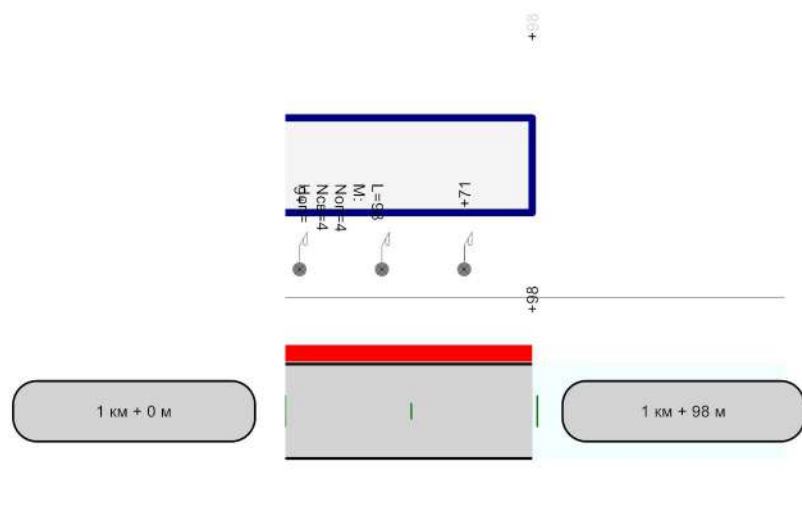
Дорога: 0002022 - д. Кабаково, ул. Российская
Участок: 0,000 - 1,873 км.

№	Начало участка, км+м	Конец участка, км+м	Объект установки	Расположение	Протяженность, м	
					Проектируемые в соответствии с нормативными документами, м	Фактически установленные, м
1	2	3	4	5	6	7
1	0+008	0+101		Справа	93	
2	0+107	0+402		Справа	295	
3	0+411	0+854		Справа	443	
4	0+871	1+172		Справа	301	
5	1+179	1+388		Справа	209	
6	1+398	1+652		Справа	254	
7	1+658	1+871		Справа	213	
Итого:					1808	0

Тротуары слева	н/д: ширина 1м, 4 - 186	н/д: ширина 1м, 193 - 706	н/д: ширина 1м, 719 - 926	н/д: ширина 1м, 931 - 1000
Дорожные ограждения и направляющие устройства слева				
Дорожные ограждения и направляющие устройства по оси				
Горизонтальная дорожная разметка слева				
Кривые в плане				
Элементы дороги в продольном профиле				



Тротуары слева	н/д; ширина 1м, 0 - 98
Дорожные ограждения и направляющие устройства слева	
Дорожные ограждения и направляющие устройства по оси	
Горизонтальная дорожная разметка слева	
Кривые в плане	
Элементы дороги в продольном профиле	



Горизонтальная дорожная разметка справа	
Дорожные ограждения и направляющие устройства справа	
Тротуары справа	

Ведомость размещения дорожных знаков

Дорога: 0002022 - д. Кабаково, ул. Рубежная

Участок: 0,000 - 1,098 км.

№ п/п	Номер знака по ГОСТ 32945-2014	Наименование знака	Типоразмер знака	Площадь знаков, м2 (для знаков индивидуального проектирования)	Адрес, км + м	Установлено / требуется установить или демонтировать	Количество	Месторасположение
1	2	3	4	5	6	7	8	9
		Предупреждающие знаки						
		Итого установлено:						
		Итого перенести:						
		Итого временных:						
		Итого демонтировать:						
		Итого требуется установить:						
		Итого:						
		Знаки приоритета						
1	2.1	Главная дорога			0+015	Требуется установить	1	слева
2	2.1	Главная дорога			0+175	Требуется установить	1	справа
3	2.1	Главная дорога			0+205	Требуется установить	1	слева
4	2.1	Главная дорога			0+913	Требуется установить	1	справа
5	2.1	Главная дорога			0+943	Требуется установить	1	слева
6	2.4	Уступите дорогу	2		0+001	Требуется установить	1	слева на примыкании
7	2.4	Уступите дорогу			0+700	Требуется установить	1	справа
8	2.4	Уступите дорогу			0+730	Требуется установить	1	слева
		Итого установлено:						
		Итого перенести:						
		Итого временных:						
		Итого демонтировать:						
		Итого требуется установить:					8	
		Итого:					8	
		Запрещающие знаки						
		Итого установлено:						
		Итого перенести:						
		Итого временных:						
		Итого демонтировать:						
		Итого требуется установить:						
		Итого:						
		Предписывающие знаки						
		Итого установлено:						
		Итого перенести:						
		Итого временных:						
		Итого демонтировать:						
		Итого требуется установить:						
		Итого:						
		Знаки особых предписаний						
9	5.19.1	Пешеходный переход			0+726	Требуется установить	1	справа
10	5.19.1	Пешеходный переход			0+730	Требуется установить	1	слева
11	5.19.2	Пешеходный переход			0+726	Требуется установить	1	справа
12	5.19.2	Пешеходный переход			0+730	Требуется установить	1	слева
		Итого установлено:						
		Итого перенести:						
		Итого временных:						
		Итого демонтировать:						
		Итого требуется установить:					4	
		Итого:					4	
		Информационные знаки						
		Итого установлено:						
		Итого перенести:						
		Итого временных:						

		Итого демонтировать:					
		Итого требуется установить:					
		Итого:					
		Знаки сервиса					
		Итого установлено:					
		Итого перенести:					
		Итого временных:					
		Итого демонтировать:					
		Итого требуется установить:					
		Итого:					
		Знаки дополнительной информации(таблички)					
		Итого установлено:					
		Итого перенести:					
		Итого временных:					
		Итого демонтировать:					
		Итого требуется установить:					
		Итого:					
		Всего установлено:					
		Всего перенести:					
		Всего временных:					
		Всего демонтировать:					
		Всего требуется установить:					12
		Всего:					12

Ведомость размещения искусственного освещения

Дорога: 0002022 - д. Кабаково, ул. Рубежная

Участок: 0,000 - 1,098 км.

№ п/п	Начало участка, км+м	Конец участка, км+м	Объект установки	Количество опор / светильников	Протяженность, м		Расположение
					Проектируемые в соответствии с нормативными документами, м	Фактически установленные, м	
1	2	3	4	5	6	7	8
1	0+020	0+080		2/2	60	0	Слева
2	0+051	0+051		1/1	0	0	Слева
3	0+110	0+244		5/5	134	0	Слева
4	0+274	0+558		5/5	0	284	Слева
5	0+588	0+739		6/6	151	0	Слева
6	0+769	0+865		2/2	0	96	Слева
7	0+798	0+835		2/2	37	0	Слева
8	0+973	1+071		4/4	0	98	Слева
Итого:				27/27	382	478	

Ведомость наличия пешеходных переходов в разных уровнях

Дорога: 0002022 - д. Кабаково, ул. Рубежная

Участок: 0,000 - 1,098 км.

№ п/п	Адрес, км + м	Тип пешеходного перехода	Вид перехода	Расположение перехода	Наличие пешеходных дорожек от места остановки общественного тр-та до пешеходных переходов
1	2	3	4	5	6
1	0+728	Нерегулируемый	наземный	в одном уровне	есть
Итого:		Пешеходный мост	надземный	в разных уровнях	0
Итого:		Регулируемый	наземный	в одном уровне	0
Итого:		Нерегулируемый	наземный	в одном уровне	1
Итого:		Пешеходная галерея	нет данных	нет данных	0
Итого:		Надземный пешеходный переход	нет данных	нет данных	0
Итого:		Подземный пешеходный переход	нет данных	нет данных	0
Итого:		Пешеходный тоннель	подземный	в разных уровнях	0
Всего:					1

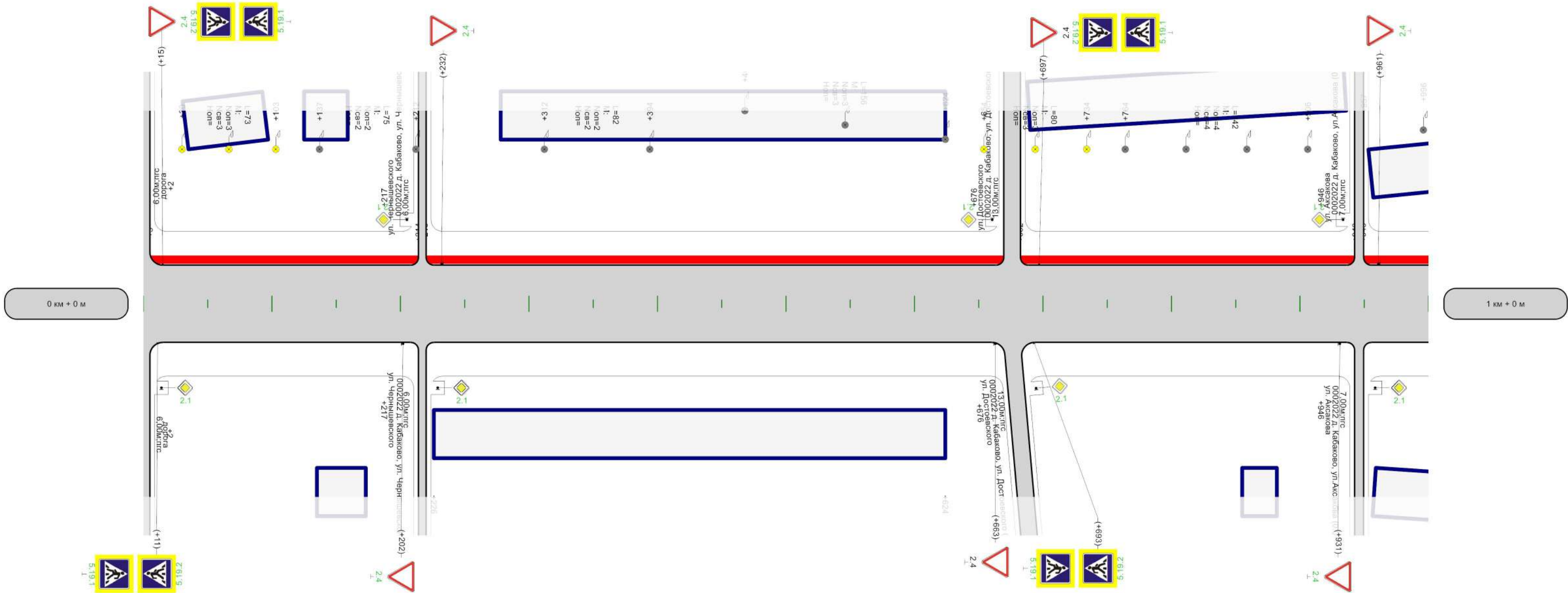
Ведомость размещения пешеходных дорожек (тротуаров)

Дорога: 0002022 - д. Кабаково, ул. Рубежная

Участок: 0,000 - 1,098 км.

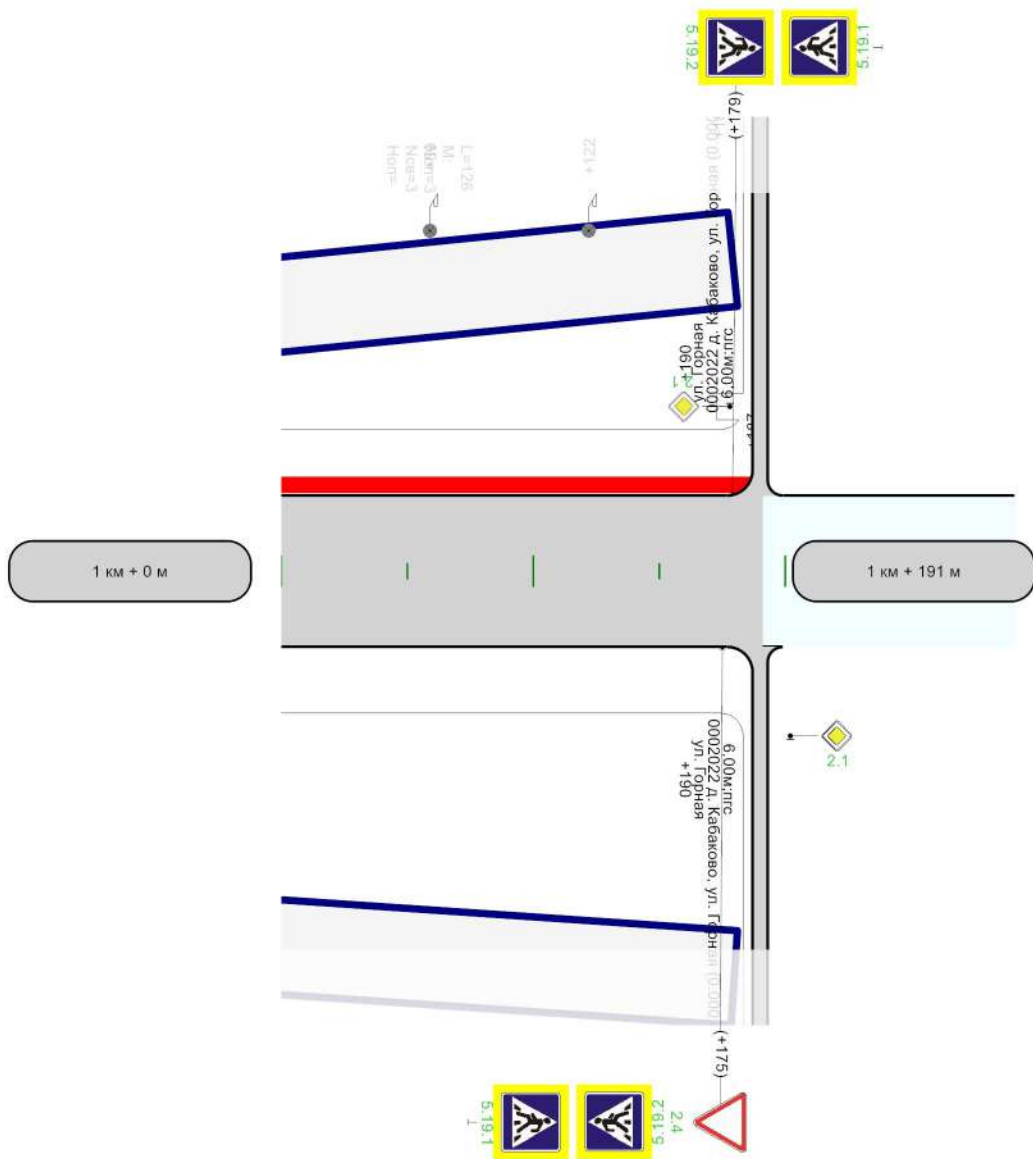
№	Начало участка, км+м	Конец участка, км+м	Объект установки	Расположение	Протяженность, м	
					Проектируемые в соответствии с нормативными документами, м	Фактически установленные, м
1	2	3	4	5	6	7
1	0+004	0+186		Слева	182	
2	0+193	0+706		Слева	513	
3	0+719	0+926		Слева	207	
4	0+931	1+098		Слева	167	
Итого:					1069	0

Тротуары слева	н/д: ширина 1м, 5 - 214	н/д: ширина 1м, 219 - 672	н/д: ширина 1м, 682 - 943	н/д: ширина 1м, 949 - 1000
Дорожные ограждения и направляющие устройства слева				
Дорожные ограждения и направляющие устройства по оси				
Горизонтальная дорожная разметка слева				
Кривые в плане				
Элементы дороги в продольном профиле				



Горизонтальная дорожная разметка справа	
Дорожные ограждения и направляющие устройства справа	
Тротуары справа	

Тротуары слева	н/д: ширина 1м, 0 - 187
Дорожные ограждения и направляющие устройства слева	
Дорожные ограждения и направляющие устройства по оси	
Горизонтальная дорожная разметка слева	
Кривые в плане	
Элементы дороги в продольном профиле	



Горизонтальная дорожная разметка справа	
Дорожные ограждения и направляющие устройства справа	
Тротуары справа	

Ведомость размещения дорожных знаков

Дорога: 0002022 - д. Кабаково, ул. С. Юлаева
Участок: 0,000 - 1,191 км.

№ п/п	Номер знака по ГОСТ 32945-2014	Наименование знака	Типоразмер знака	Площадь знаков, м2 (для знаков индивидуального проектирования)	Адрес, км + м	Установлено / требуется установить или демонтировать	Количество	Месторасположение
1	2	3	4	5	6	7	8	9
		Предупреждающие знаки						
		Итого установлено:						
		Итого перенести:						
		Итого временных:						
		Итого демонтировать:						
		Итого требуется установить:						
		Итого:						
		Знаки приоритета						
1	2.1	Главная дорога	2		0+002	Требуется установить	1	слева на пересечении
2	2.1	Главная дорога	2		0+002	Требуется установить	1	справа на пересечении
3	2.4	Уступите дорогу			0+015	Требуется установить	1	слева
4	2.4	Уступите дорогу			0+202	Требуется установить	1	справа
5	2.4	Уступите дорогу			0+232	Требуется установить	1	слева
6	2.4	Уступите дорогу			0+931	Требуется установить	1	справа
7	2.4	Уступите дорогу			0+961	Требуется установить	1	слева
8	2.4	Уступите дорогу			1+175	Требуется установить	1	справа
		Итого установлено:						
		Итого перенести:						
		Итого временных:						
		Итого демонтировать:						
		Итого требуется установить:					8	
		Итого:					8	
		Запрещающие знаки						
		Итого установлено:						
		Итого перенести:						
		Итого временных:						
		Итого демонтировать:						
		Итого требуется установить:						
		Итого:						
		Предписывающие знаки						
		Итого установлено:						
		Итого перенести:						
		Итого временных:						
		Итого демонтировать:						
		Итого требуется установить:						
		Итого:						
		Знаки особых предписаний						
9	5.19.1	Пешеходный переход			0+011	Требуется установить	1	справа
10	5.19.1	Пешеходный переход			0+015	Требуется установить	1	слева
11	5.19.1	Пешеходный переход			0+693	Требуется установить	1	справа
12	5.19.1	Пешеходный переход			0+697	Требуется установить	1	слева
13	5.19.1	Пешеходный переход			1+175	Требуется установить	1	справа
14	5.19.1	Пешеходный переход			1+179	Требуется установить	1	слева
15	5.19.2	Пешеходный переход			0+011	Требуется установить	1	справа
16	5.19.2	Пешеходный переход			0+015	Требуется установить	1	слева
17	5.19.2	Пешеходный переход			0+693	Требуется установить	1	справа
18	5.19.2	Пешеходный переход			0+697	Требуется установить	1	слева
19	5.19.2	Пешеходный переход			1+175	Требуется установить	1	справа
20	5.19.2	Пешеходный переход			1+179	Требуется установить	1	слева
		Итого установлено:						
		Итого перенести:						

		Итого временных:						
		Итого демонтировать:						
		Итого требуется установить:					12	
		Итого:					12	
		Информационные знаки						
		Итого установлено:						
		Итого перенести:						
		Итого временных:						
		Итого демонтировать:						
		Итого требуется установить:						
		Итого:						
		Знаки сервиса						
		Итого установлено:						
		Итого перенести:						
		Итого временных:						
		Итого демонтировать:						
		Итого требуется установить:						
		Итого:						
		Знаки дополнительной информации(таблички)						
		Итого установлено:						
		Итого перенести:						
		Итого временных:						
		Итого демонтировать:						
		Итого требуется установить:						
		Итого:						
		Всего установлено:						
		Всего перенести:						
		Всего временных:						
		Всего демонтировать:						
		Всего требуется установить:					20	
		Всего:					20	

Ведомость размещения искусственного освещения

Дорога: 0002022 - д. Кабаково, ул. С. Юлаева
 Участок: 0,000 - 1,191 км.

№ п/п	Начало участка, км+м	Конец участка, км+м	Объект установки	Количество опор / светильников	Протяженность, м		Расположение
					Проектируемые в соответствии с нормативными документами, м	Фактически установленные, м	
1	2	3	4	5	6	7	8
1	0+030	0+103		3/3	73	0	Слева
2	0+137	0+212		2/2	0	75	Слева
3	0+312	0+394		2/2	0	82	Слева
4	0+468	0+624		3/3	0	156	Слева
5	0+654	0+734		3/3	80	0	Слева
6	0+764	0+906		4/4	0	142	Слева
7	0+996	1+122		3/3	0	126	Слева
Итого:				20/20	153	581	

Ведомость наличия пешеходных переходов в разных уровнях

Дорога: 0002022 - д. Кабаково, ул. С. Юлаева

Участок: 0,000 - 1,191 км.

№ п/п	Адрес, км + м	Тип пешеходного перехода	Вид перехода	Расположение перехода	Наличие пешеходных дорожек от места остановки общественного тр-та до пешеходных переходов
1	2	3	4	5	6
1	0+013	Нерегулируемый	наземный	в одном уровне	есть
2	0+695	Нерегулируемый	наземный	в одном уровне	есть
3	1+177	Нерегулируемый	наземный	в одном уровне	есть
Итого:		Пешеходный мост	надземный	в разных уровнях	0
Итого:		Регулируемый	наземный	в одном уровне	0
Итого:		Нерегулируемый	наземный	в одном уровне	3
Итого:		Пешеходная галерея	нет данных	нет данных	0
Итого:		Наземный пешеходный переход	нет данных	нет данных	0
Итого:		Подземный пешеходный переход	нет данных	нет данных	0
Итого:		Пешеходный тоннель	подземный	в разных уровнях	0
Всего:					3

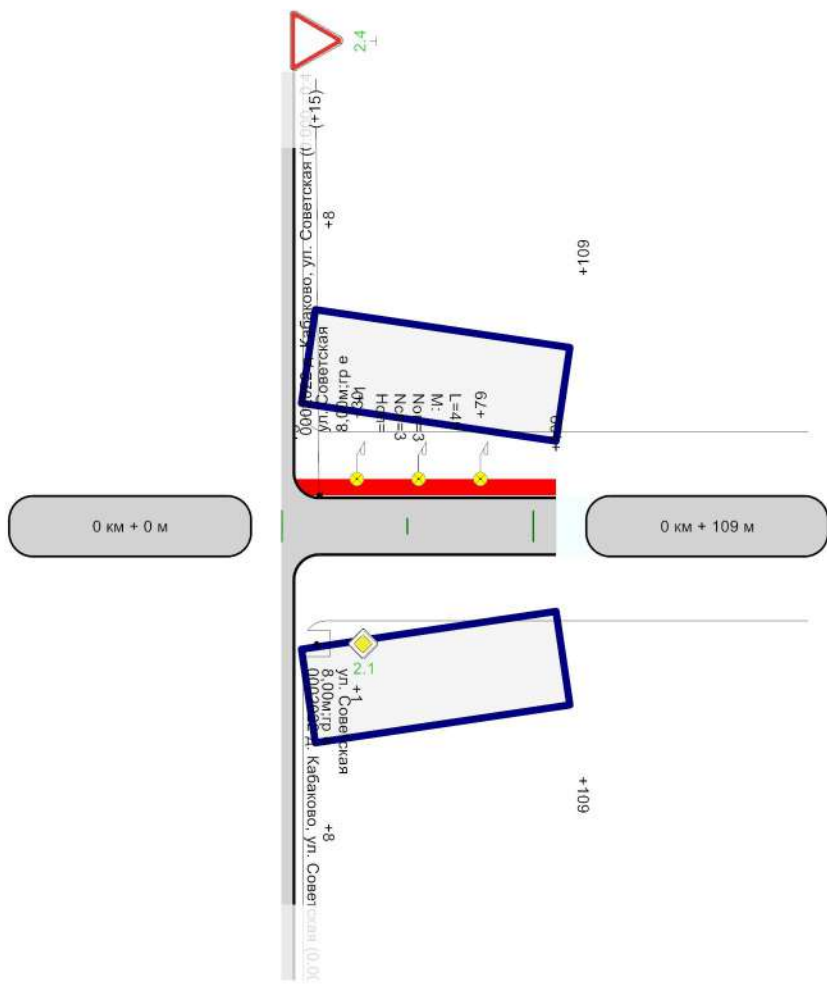
Ведомость размещения пешеходных дорожек (тротуаров)

Дорога: 0002022 - д. Кабаково, ул. С. Юлаева

Участок: 0,000 - 1,191 км.

№	Начало участка, км+м	Конец участка, км+м	Объект установки	Расположение	Протяженность, м	
					Проектируемые в соответствии с нормативными документами, м	Фактически установленные, м
1	2	3	4	5	6	7
1	0+005	0+214		Слева	209	
2	0+219	0+672		Слева	453	
3	0+682	0+943		Слева	261	
4	0+949	1+187		Слева	238	
Итого:					1161	0

Тротуары слева	н/д: ширина 1м, 5 - 109
Дорожные ограждения и направляющие устройства слева	
Дорожные ограждения и направляющие устройства по оси	
Горизонтальная дорожная разметка слева	
Кривые в плане	
Элементы дороги в продольном профиле	



Горизонтальная дорожная разметка справа	
Дорожные ограждения и направляющие устройства справа	
Тротуары справа	

Ведомость размещения дорожных знаков

Дорога: 0002022 - д. Кабаково, ул. Советская 2

Участок: 0,000 - 0,109 км.

№ п/п	Номер знака по ГОСТ 32945-2014	Наименование знака	Типоразмер знака	Площадь знаков, м2 (для знаков индивидуального проектирования)	Адрес, км + м	Установлено / требуется установить или демонтировать	Количество	Месторасположение
1	2	3	4	5	6	7	8	9
		Предупреждающие знаки						
		Итого установлено:						
		Итого перенести:						
		Итого временных:						
		Итого демонтировать:						
		Итого требуется установить:						
		Итого:						
		Знаки приоритета						
1	2.4	Уступите дорогу			0+015	Требуется установить	1	слева
		Итого установлено:						
		Итого перенести:						
		Итого временных:						
		Итого демонтировать:						
		Итого требуется установить:					1	
		Итого:					1	
		Запрещающие знаки						
		Итого установлено:						
		Итого перенести:						
		Итого временных:						
		Итого демонтировать:						
		Итого требуется установить:						
		Итого:						
		Предписывающие знаки						
		Итого установлено:						
		Итого перенести:						
		Итого временных:						
		Итого демонтировать:						
		Итого требуется установить:						
		Итого:						
		Знаки особых предписаний						
		Итого установлено:						
		Итого перенести:						
		Итого временных:						
		Итого демонтировать:						
		Итого требуется установить:						
		Итого:						
		Информационные знаки						
		Итого установлено:						
		Итого перенести:						
		Итого временных:						
		Итого демонтировать:						
		Итого требуется установить:						
		Итого:						
		Знаки сервиса						
		Итого установлено:						
		Итого перенести:						
		Итого временных:						
		Итого демонтировать:						
		Итого требуется установить:						
		Итого:						

		Знаки дополнительной информации(таблички)						
		Итого установлено:						
		Итого перенести:						
		Итого временных:						
		Итого демонтировать:						
		Итого требуется установить:						
		Итого:						
		Всего установлено:						
		Всего перенести:						
		Всего временных:						
		Всего демонтировать:						
		Всего требуется установить:						1
		Всего:						1

Ведомость размещения искусственного освещения

Дорога: 0002022 - д. Кабаково, ул. Советская 2

Участок: 0,000 - 0,109 км.

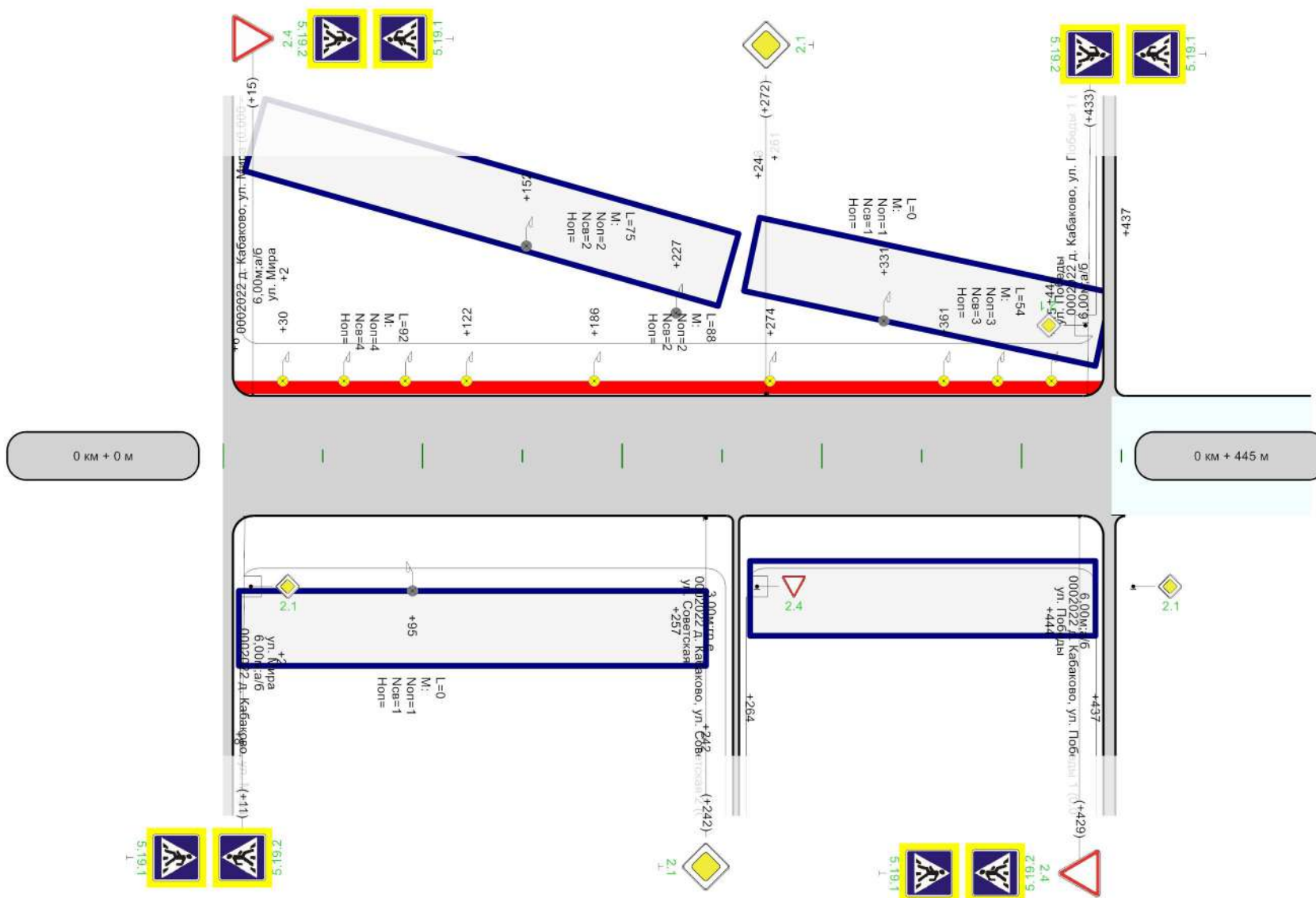
№ п/п	Начало участка, км+м	Конец участка, км+м	Объект установки	Количество опор / светильников	Протяженность, м		Расположение
					Проектируемые в соответствии с нормативными документами, м	Фактически установленные, м	
1	2	3	4	5	6	7	8
1	0+030	0+079		3/3	49	0	Слева
Итого:				3/3	49	0	

Ведомость размещения пешеходных дорожек (тротуаров)

Дорога: 0002022 - д. Кабаково, ул. Советская 2
Участок: 0,000 - 0,109 км.

№	Начало участка, км+м	Конец участка, км+м	Объект установки	Расположение	Протяженность, м	
					Проектируемые в соответствии с нормативными документами, м	Фактически установленные, м
1	2	3	4	5	6	7
1	0+005	0+109		Слева	104	
Итого:					104	0

Тротуары слева	н/д; ширина 1м, 6 - 443
Дорожные ограждения и направляющие устройства слева	
Дорожные ограждения и направляющие устройства по оси	
Горизонтальная дорожная разметка слева	
Кривые в плане	
Элементы дороги в продольном профиле	



Горизонтальная дорожная разметка справа	
Дорожные ограждения и направляющие устройства справа	
Тротуары справа	

Ведомость размещения дорожных знаков

Дорога: 0002022 - д. Кабаково, ул. Советская

Участок: 0,000 - 0,445 км.

№ п/п	Номер знака по ГОСТ 32945-2014	Наименование знака	Типоразмер знака	Площадь знаков, м2 (для знаков индивидуального проектирования)	Адрес, км + м	Установлено / требуется установить или демонтировать	Количество	Месторасположение
1	2	3	4	5	6	7	8	9
		Предупреждающие знаки						
		Итого установлено:						
		Итого перенести:						
		Итого временных:						
		Итого демонтировать:						
		Итого требуется установить:						
		Итого:						
		Знаки приоритета						
1	2.1	Главная дорога			0+242	Требуется установить	1	справа
2	2.1	Главная дорога			0+272	Требуется установить	1	слева
3	2.4	Уступите дорогу			0+015	Требуется установить	1	слева
4	2.4	Уступите дорогу			0+429	Требуется установить	1	справа
		Итого установлено:						
		Итого перенести:						
		Итого временных:						
		Итого демонтировать:						
		Итого требуется установить:					4	
		Итого:					4	
		Запрещающие знаки						
		Итого установлено:						
		Итого перенести:						
		Итого временных:						
		Итого демонтировать:						
		Итого требуется установить:						
		Итого:						
		Предписывающие знаки						
		Итого установлено:						
		Итого перенести:						
		Итого временных:						
		Итого демонтировать:						
		Итого требуется установить:						
		Итого:						
		Знаки особых предписаний						
5	5.19.1	Пешеходный переход			0+011	Требуется установить	1	справа
6	5.19.1	Пешеходный переход			0+015	Требуется установить	1	слева
7	5.19.1	Пешеходный переход			0+429	Требуется установить	1	справа
8	5.19.1	Пешеходный переход			0+433	Требуется установить	1	слева
9	5.19.2	Пешеходный переход			0+011	Требуется установить	1	справа
10	5.19.2	Пешеходный переход			0+015	Требуется установить	1	слева
11	5.19.2	Пешеходный переход			0+429	Требуется установить	1	справа
12	5.19.2	Пешеходный переход			0+433	Требуется установить	1	слева
		Итого установлено:						
		Итого перенести:						
		Итого временных:						
		Итого демонтировать:						
		Итого требуется установить:					8	
		Итого:					8	
		Информационные знаки						
		Итого установлено:						
		Итого перенести:						
		Итого временных:						

		Итого демонтировать:					
		Итого требуется установить:					
		Итого:					
		Знаки сервиса					
		Итого установлено:					
		Итого перенести:					
		Итого временных:					
		Итого демонтировать:					
		Итого требуется установить:					
		Итого:					
		Знаки дополнительной информации(таблички)					
		Итого установлено:					
		Итого перенести:					
		Итого временных:					
		Итого демонтировать:					
		Итого требуется установить:					
		Итого:					
		Всего установлено:					
		Всего перенести:					
		Всего временных:					
		Всего демонтировать:					
		Всего требуется установить:					12
		Всего:					12

Ведомость размещения искусственного освещения

Дорога: 0002022 - д. Кабаково, ул. Советская
 Участок: 0,000 - 0,445 км.

№ п/п	Начало участка, км+м	Конец участка, км+м	Объект установки	Количество опор / светильников	Протяженность, м		Расположение
					Проектируемые в соответствии с нормативными документами, м	Фактически установленные, м	
1	2	3	4	5	6	7	8
1	0+030	0+122		4/4	92	0	Слева
2	0+095	0+095		1/1	0	0	Справа
3	0+152	0+227		2/2	0	75	Слева
4	0+186	0+274		2/2	88	0	Слева
5	0+331	0+331		1/1	0	0	Слева
6	0+361	0+415		3/3	54	0	Слева
Итого:				13/13	234	75	

Ведомость наличия пешеходных переходов в разных уровнях

Дорога: 0002022 - д. Кабаково, ул. Советская

Участок: 0,000 - 0,445 км.

№ п/п	Адрес, км + м	Тип пешеходного перехода	Вид перехода	Расположение перехода	Наличие пешеходных дорожек от места остановки общественного тр-та до пешеходных переходов
1	2	3	4	5	6
1	0+013	Нерегулируемый	наземный	в одном уровне	есть
2	0+431	Нерегулируемый	наземный	в одном уровне	есть
Итого:		Пешеходный мост	надземный	в разных уровнях	0
Итого:		Регулируемый	наземный	в одном уровне	0
Итого:		Нерегулируемый	наземный	в одном уровне	2
Итого:		Пешеходная галерея	нет данных	нет данных	0
Итого:		Надземный пешеходный переход	нет данных	нет данных	0
Итого:		Подземный пешеходный переход	нет данных	нет данных	0
Итого:		Пешеходный тоннель	подземный	в разных уровнях	0
Всего:					2

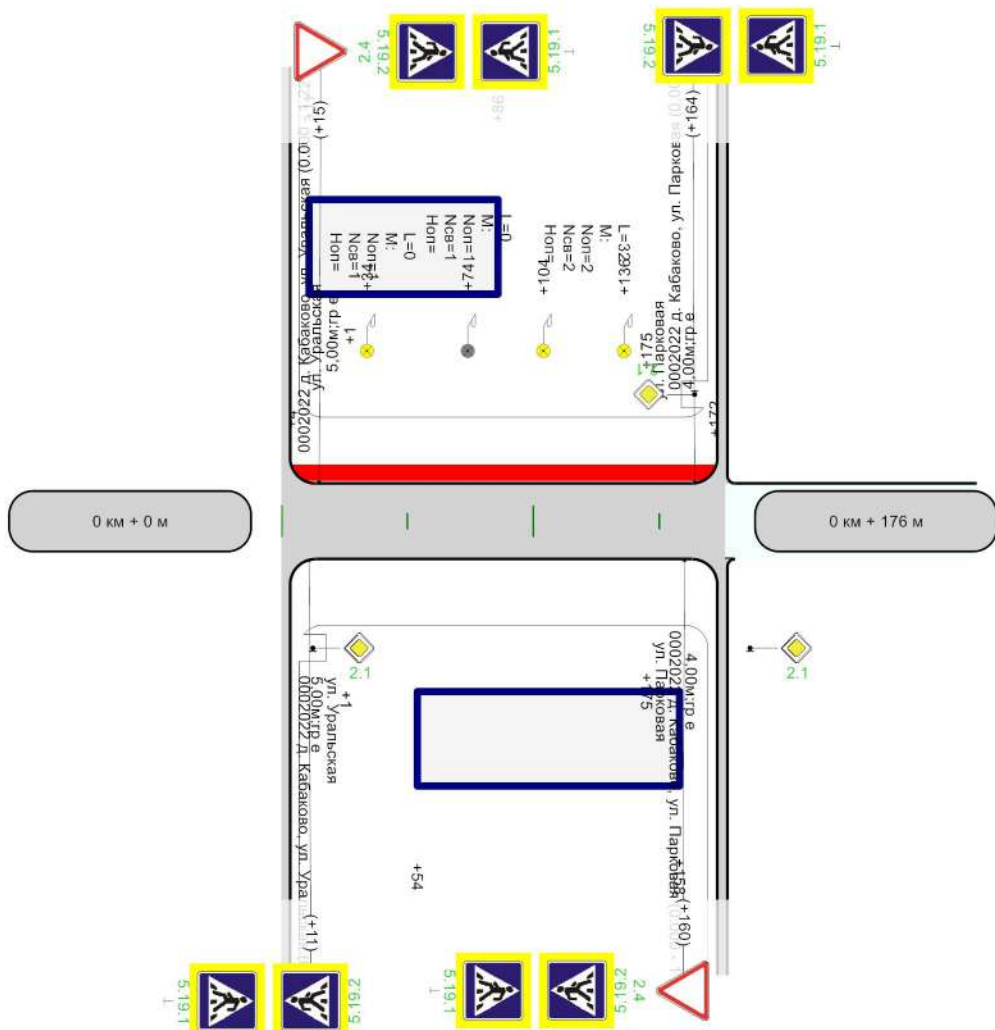
Ведомость размещения пешеходных дорожек (тротуаров)

Дорога: 0002022 - д. Кабаково, ул. Советская

Участок: 0,000 - 0,445 км.

№	Начало участка, км+м	Конец участка, км+м	Объект установки	Расположение	Протяженность, м	
					Проектируемые в соответствии с нормативными документами, м	Фактически установленные, м
1	2	3	4	5	6	7
1	0+006	0+443		Слева	437	
Итого:					437	0

Тротуары слева	н/д: ширина 1м, 4 - 172
Дорожные ограждения и направляющие устройства слева	
Дорожные ограждения и направляющие устройства по оси	
Горизонтальная дорожная разметка слева	
Кривые в плане	
Элементы дороги в продольном профиле	



Горизонтальная дорожная разметка справа	
Дорожные ограждения и направляющие устройства справа	
Тротуары справа	

Ведомость размещения дорожных знаков

Дорога: 0002022 - д. Кабаково, ул. Солнечная 1
 Участок: 0,000 - 0,176 км.

№ п/п	Номер знака по ГОСТ 32945-2014	Наименование знака	Типоразмер знака	Площадь знаков, м2 (для знаков индивидуального проектирования)	Адрес, км + м	Установлено / требуется установить или демонтировать	Количество	Месторасположение
1	2	3	4	5	6	7	8	9
		Предупреждающие знаки						
		Итого установлено:						
		Итого перенести:						
		Итого временных:						
		Итого демонтировать:						
		Итого требуется установить:						
		Итого:						
		Знаки приоритета						
1	2.4	Уступите дорогу			0+015	Требуется установить	1	слева
2	2.4	Уступите дорогу			0+160	Требуется установить	1	справа
		Итого установлено:						
		Итого перенести:						
		Итого временных:						
		Итого демонтировать:						
		Итого требуется установить:					2	
		Итого:					2	
		Запрещающие знаки						
		Итого установлено:						
		Итого перенести:						
		Итого временных:						
		Итого демонтировать:						
		Итого требуется установить:						
		Итого:						
		Предписывающие знаки						
		Итого установлено:						
		Итого перенести:						
		Итого временных:						
		Итого демонтировать:						
		Итого требуется установить:						
		Итого:						
		Знаки особых предписаний						
3	5.19.1	Пешеходный переход			0+011	Требуется установить	1	справа
4	5.19.1	Пешеходный переход			0+015	Требуется установить	1	слева
5	5.19.1	Пешеходный переход			0+160	Требуется установить	1	справа
6	5.19.1	Пешеходный переход			0+164	Требуется установить	1	слева
7	5.19.2	Пешеходный переход			0+011	Требуется установить	1	справа
8	5.19.2	Пешеходный переход			0+015	Требуется установить	1	слева
9	5.19.2	Пешеходный переход			0+160	Требуется установить	1	справа
10	5.19.2	Пешеходный переход			0+164	Требуется установить	1	слева
		Итого установлено:						
		Итого перенести:						
		Итого временных:						
		Итого демонтировать:						
		Итого требуется установить:					8	
		Итого:					8	
		Информационные знаки						
		Итого установлено:						
		Итого перенести:						
		Итого временных:						
		Итого демонтировать:						
		Итого требуется установить:						

		Итого:						
		Знаки сервиса						
		Итого установлено:						
		Итого перенести:						
		Итого временных:						
		Итого демонтировать:						
		Итого требуется установить:						
		Итого:						
		Знаки дополнительной информации(таблички)						
		Итого установлено:						
		Итого перенести:						
		Итого временных:						
		Итого демонтировать:						
		Итого требуется установить:						
		Итого:						
		Всего установлено:						
		Всего перенести:						
		Всего временных:						
		Всего демонтировать:						
		Всего требуется установить:						10
		Всего:						10

Ведомость размещения искусственного освещения

Дорога: 0002022 - д. Кабаково, ул. Солнечная 1

Участок: 0,000 - 0,176 км.

№ п/п	Начало участка, км+м	Конец участка, км+м	Объект установки	Количество опор / светильников	Протяженность, м		Расположение
					Проектируемые в соответствии с нормативными документами, м	Фактически установленные, м	
1	2	3	4	5	6	7	8
1	0+034	0+034		1/1	0	0	Слева
2	0+074	0+074		1/1	0	0	Слева
3	0+104	0+136		2/2	32	0	Слева
Итого:				4/4	32	0	

Ведомость наличия пешеходных переходов в разных уровнях

Дорога: 0002022 - д. Кабаково, ул. Солнечная 1

Участок: 0,000 - 0,176 км.

№ п/п	Адрес, км + м	Тип пешеходного перехода	Вид перехода	Расположение перехода	Наличие пешеходных дорожек от места остановки общественного тр-та до пешеходных переходов
1	2	3	4	5	6
1	0+013	Нерегулируемый	наземный	в одном уровне	есть
2	0+162	Нерегулируемый	наземный	в одном уровне	есть
Итого:		Пешеходный мост	надземный	в разных уровнях	0
Итого:		Регулируемый	наземный	в одном уровне	0
Итого:		Нерегулируемый	наземный	в одном уровне	2
Итого:		Пешеходная галерея	нет данных	нет данных	0
Итого:		Надземный пешеходный переход	нет данных	нет данных	0
Итого:		Подземный пешеходный переход	нет данных	нет данных	0
Итого:		Пешеходный тоннель	подземный	в разных уровнях	0
Всего:					2

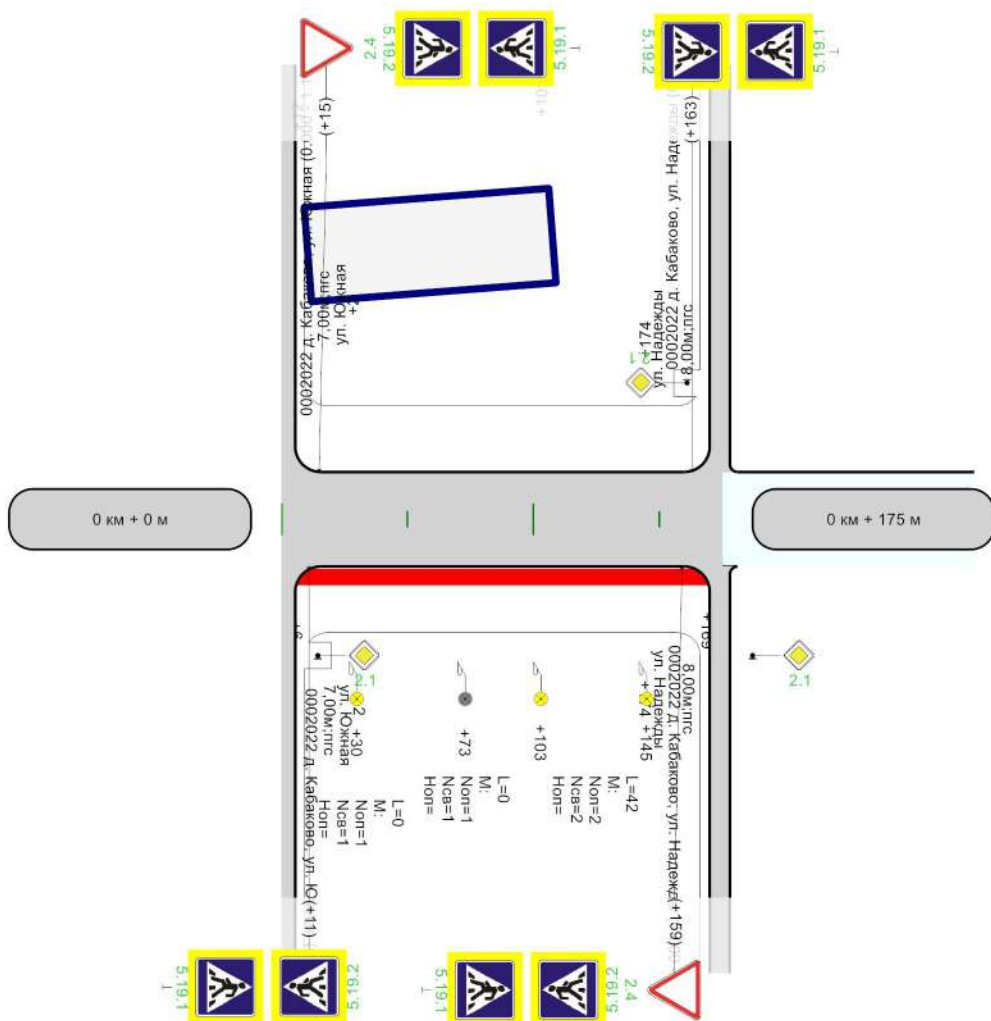
Ведомость размещения пешеходных дорожек (тротуаров)

Дорога: 0002022 - д. Кабаково, ул. Солнечная 1

Участок: 0,000 - 0,176 км.

№	Начало участка, км+м	Конец участка, км+м	Объект установки	Расположение	Протяженность, м	
					Проектируемые в соответствии с нормативными документами, м	Фактически установленные, м
1	2	3	4	5	6	7
1	0+004	0+172		Слева	168	
Итого:					168	0

Тротуары слева	
Дорожные ограждения и направляющие устройства слева	
Дорожные ограждения и направляющие устройства по оси	
Горизонтальная дорожная разметка слева	
Кривые в плане	
Элементы дороги в продольном профиле	



Горизонтальная дорожная разметка справа	
Дорожные ограждения и направляющие устройства справа	
Тротуары справа	н/д; ширина 1м, 6 - 169

Ведомость размещения дорожных знаков

Дорога: 0002022 - д. Кабаково, ул. Солнечная 2
 Участок: 0,000 - 0,175 км.

№ п/п	Номер знака по ГОСТ 32945-2014	Наименование знака	Типоразмер знака	Площадь знаков, м2 (для знаков индивидуального проектирования)	Адрес, км + м	Установлено / требуется установить или демонтировать	Количество	Месторасположение
1	2	3	4	5	6	7	8	9
		Предупреждающие знаки						
		Итого установлено:						
		Итого перенести:						
		Итого временных:						
		Итого демонтировать:						
		Итого требуется установить:						
		Итого:						
		Знаки приоритета						
1	2.4	Уступите дорогу			0+015	Требуется установить	1	слева
2	2.4	Уступите дорогу			0+159	Требуется установить	1	справа
		Итого установлено:						
		Итого перенести:						
		Итого временных:						
		Итого демонтировать:						
		Итого требуется установить:					2	
		Итого:					2	
		Запрещающие знаки						
		Итого установлено:						
		Итого перенести:						
		Итого временных:						
		Итого демонтировать:						
		Итого требуется установить:						
		Итого:						
		Предписывающие знаки						
		Итого установлено:						
		Итого перенести:						
		Итого временных:						
		Итого демонтировать:						
		Итого требуется установить:						
		Итого:						
		Знаки особых предписаний						
3	5.19.1	Пешеходный переход			0+011	Требуется установить	1	справа
4	5.19.1	Пешеходный переход			0+015	Требуется установить	1	слева
5	5.19.1	Пешеходный переход			0+159	Требуется установить	1	справа
6	5.19.1	Пешеходный переход			0+163	Требуется установить	1	слева
7	5.19.2	Пешеходный переход			0+011	Требуется установить	1	справа
8	5.19.2	Пешеходный переход			0+015	Требуется установить	1	слева
9	5.19.2	Пешеходный переход			0+159	Требуется установить	1	справа
10	5.19.2	Пешеходный переход			0+163	Требуется установить	1	слева
		Итого установлено:						
		Итого перенести:						
		Итого временных:						
		Итого демонтировать:						
		Итого требуется установить:					8	
		Итого:					8	
		Информационные знаки						
		Итого установлено:						
		Итого перенести:						
		Итого временных:						
		Итого демонтировать:						
		Итого требуется установить:						

		Итого:						
		Знаки сервиса						
		Итого установлено:						
		Итого перенести:						
		Итого временных:						
		Итого демонтировать:						
		Итого требуется установить:						
		Итого:						
		Знаки дополнительной информации(таблички)						
		Итого установлено:						
		Итого перенести:						
		Итого временных:						
		Итого демонтировать:						
		Итого требуется установить:						
		Итого:						
		Всего установлено:						
		Всего перенести:						
		Всего временных:						
		Всего демонтировать:						
		Всего требуется установить:						10
		Всего:						10

Ведомость размещения искусственного освещения

Дорога: 0002022 - д. Кабаково, ул. Солнечная 2

Участок: 0,000 - 0,175 км.

№ п/п	Начало участка, км+м	Конец участка, км+м	Объект установки	Количество опор / светильников	Протяженность, м		Расположение
					Проектируемые в соответствии с нормативными документами, м	Фактически установленные, м	
1	2	3	4	5	6	7	8
1	0+030	0+030		1/1	0	0	Справа
2	0+073	0+073		1/1	0	0	Справа
3	0+103	0+145		2/2	42	0	Справа
Итого:				4/4	42	0	

Ведомость наличия пешеходных переходов в разных уровнях

Дорога: 0002022 - д. Кабаково, ул. Солнечная 2

Участок: 0,000 - 0,175 км.

№ п/п	Адрес, км + м	Тип пешеходного перехода	Вид перехода	Расположение перехода	Наличие пешеходных дорожек от места остановки общественного тр-та до пешеходных переходов
1	2	3	4	5	6
1	0+013	Нерегулируемый	наземный	в одном уровне	есть
2	0+161	Нерегулируемый	наземный	в одном уровне	есть
Итого:		Пешеходный мост	надземный	в разных уровнях	0
Итого:		Регулируемый	наземный	в одном уровне	0
Итого:		Нерегулируемый	наземный	в одном уровне	2
Итого:		Пешеходная галерея	нет данных	нет данных	0
Итого:		Надземный пешеходный переход	нет данных	нет данных	0
Итого:		Подземный пешеходный переход	нет данных	нет данных	0
Итого:		Пешеходный тоннель	подземный	в разных уровнях	0
Всего:					2

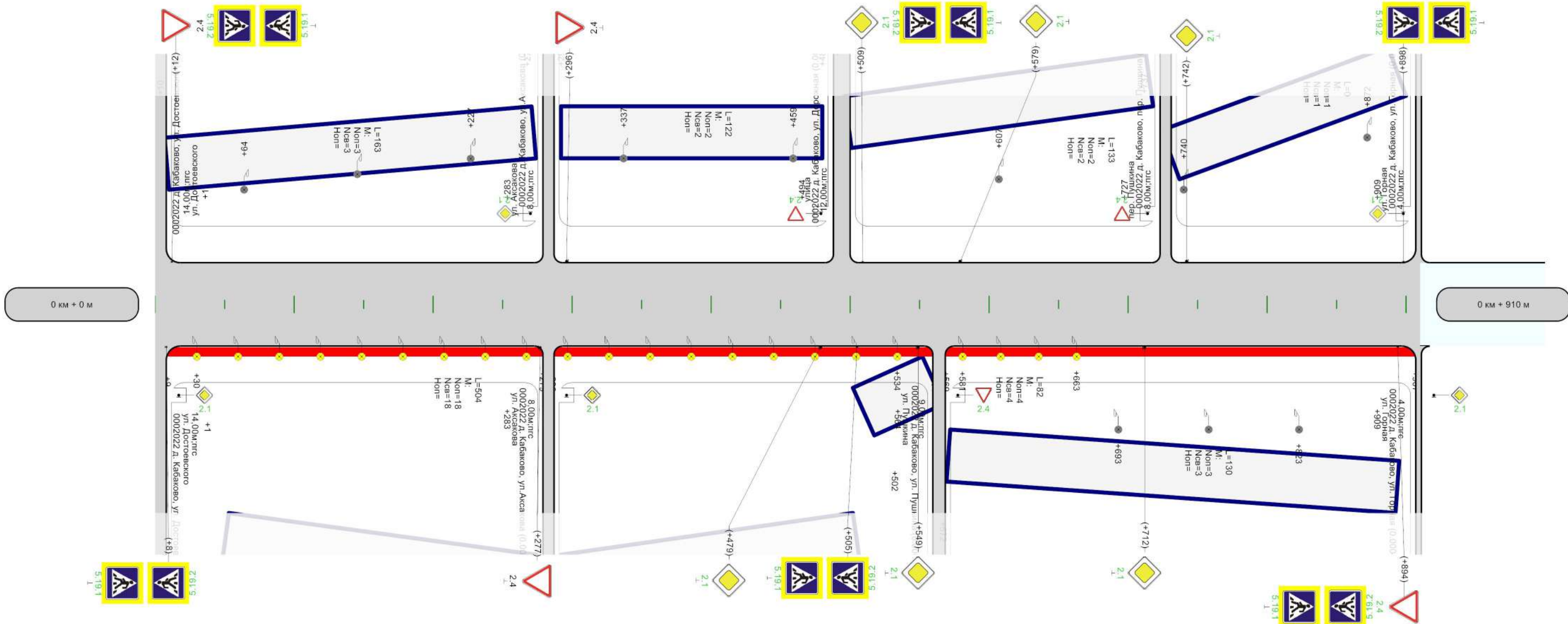
Ведомость размещения пешеходных дорожек (тротуаров)

Дорога: 0002022 - д. Кабаково, ул. Солнечная 2

Участок: 0,000 - 0,175 км.

№	Начало участка, км+м	Конец участка, км+м	Объект установки	Расположение	Протяженность, м	
					Проектируемые в соответствии с нормативными документами, м	Фактически установленные, м
1	2	3	4	5	6	7
1	0+006	0+169		Справа	163	
Итого:					163	0

Тротуары слева	
Дорожные ограждения и направляющие устройства слева	
Дорожные ограждения и направляющие устройства по оси	
Горизонтальная дорожная разметка слева	
Кривые в плане	
Элементы дороги в продольном профиле	



Горизонтальная дорожная разметка справа				
Дорожные ограждения и направляющие устройства справа				
Тротуары справа	<table border="1" style="width: 100%;"> <tr> <td style="width: 33%;">н/д; ширина 1м, 9 - 279</td> <td style="width: 33%;">н/д; ширина 1м, 286 - 561</td> <td style="width: 33%;">н/д; ширина 1м, 569 - 907</td> </tr> </table>	н/д; ширина 1м, 9 - 279	н/д; ширина 1м, 286 - 561	н/д; ширина 1м, 569 - 907
н/д; ширина 1м, 9 - 279	н/д; ширина 1м, 286 - 561	н/д; ширина 1м, 569 - 907		

Ведомость размещения дорожных знаков

Дорога: 0002022 - д. Кабаково, ул. Спортивная 2
 Участок: 0,000 - 0,910 км.

№ п/п	Номер знака по ГОСТ 32945-2014	Наименование знака	Типоразмер знака	Площадь знаков, м2 (для знаков индивидуального проектирования)	Адрес, км + м	Установлено / требуется установить или демонтировать	Количество	Месторасположение
1	2	3	4	5	6	7	8	9
		Предупреждающие знаки						
		Итого установлено:						
		Итого перенести:						
		Итого временных:						
		Итого демонтировать:						
		Итого требуется установить:						
		Итого:						
		Знаки приоритета						
1	2.1	Главная дорога			0+479	Требуется установить	1	справа
2	2.1	Главная дорога			0+509	Требуется установить	1	слева
3	2.1	Главная дорога			0+549	Требуется установить	1	справа
4	2.1	Главная дорога			0+579	Требуется установить	1	слева
5	2.1	Главная дорога			0+712	Требуется установить	1	справа
6	2.1	Главная дорога			0+742	Требуется установить	1	слева
7	2.4	Уступите дорогу			0+894	Требуется установить	1	справа
		Итого установлено:						
		Итого перенести:						
		Итого временных:						
		Итого демонтировать:						
		Итого требуется установить:					7	
		Итого:					7	
		Запрещающие знаки						
		Итого установлено:						
		Итого перенести:						
		Итого временных:						
		Итого демонтировать:						
		Итого требуется установить:						
		Итого:						
		Предписывающие знаки						
		Итого установлено:						
		Итого перенести:						
		Итого временных:						
		Итого демонтировать:						
		Итого требуется установить:						
		Итого:						
		Знаки особых предписаний						
8	5.19.1	Пешеходный переход			0+008	Требуется установить	1	справа
9	5.19.1	Пешеходный переход			0+012	Требуется установить	1	слева
10	5.19.1	Пешеходный переход			0+505	Требуется установить	1	справа
11	5.19.1	Пешеходный переход			0+509	Требуется установить	1	слева
12	5.19.1	Пешеходный переход			0+894	Требуется установить	1	справа
13	5.19.1	Пешеходный переход			0+898	Требуется установить	1	слева
14	5.19.2	Пешеходный переход			0+008	Требуется установить	1	справа
15	5.19.2	Пешеходный переход			0+012	Требуется установить	1	слева
16	5.19.2	Пешеходный переход			0+505	Требуется установить	1	справа
17	5.19.2	Пешеходный переход			0+509	Требуется установить	1	слева
18	5.19.2	Пешеходный переход			0+894	Требуется установить	1	справа
19	5.19.2	Пешеходный переход			0+898	Требуется установить	1	слева
		Итого установлено:						
		Итого перенести:						
		Итого временных:						

		Итого демонтировать:						
		Итого требуется установить:					12	
		Итого:					12	
		Информационные знаки						
		Итого установлено:						
		Итого перенести:						
		Итого временных:						
		Итого демонтировать:						
		Итого требуется установить:						
		Итого:						
		Знаки сервиса						
		Итого установлено:						
		Итого перенести:						
		Итого временных:						
		Итого демонтировать:						
		Итого требуется установить:						
		Итого:						
		Знаки дополнительной информации(таблички)						
		Итого установлено:						
		Итого перенести:						
		Итого временных:						
		Итого демонтировать:						
		Итого требуется установить:						
		Итого:						
		Всего установлено:						
		Всего перенести:						
		Всего временных:						
		Всего демонтировать:						
		Всего требуется установить:					19	
		Всего:					19	

Ведомость размещения искусственного освещения

Дорога: 0002022 - д. Кабаково, ул. Спортивная 2

Участок: 0,000 - 0,910 км.

№ п/п	Начало участка, км+м	Конец участка, км+м	Объект установки	Количество опор / светильников	Протяженность, м		Расположение
					Проектируемые в соответствии с нормативными документами, м	Фактически установленные, м	
1	2	3	4	5	6	7	8
1	0+030	0+534		18/18	504	0	Справа
2	0+064	0+227		3/3	0	163	Слева
3	0+337	0+459		2/2	0	122	Слева
4	0+581	0+663		4/4	82	0	Справа
5	0+607	0+740		2/2	0	133	Слева
6	0+693	0+823		3/3	0	130	Справа
7	0+872	0+872		1/1	0	0	Слева
Итого:				33/33	586	548	

Ведомость наличия пешеходных переходов в разных уровнях

Дорога: 0002022 - д. Кабаково, ул. Спортивная 2

Участок: 0,000 - 0,910 км.

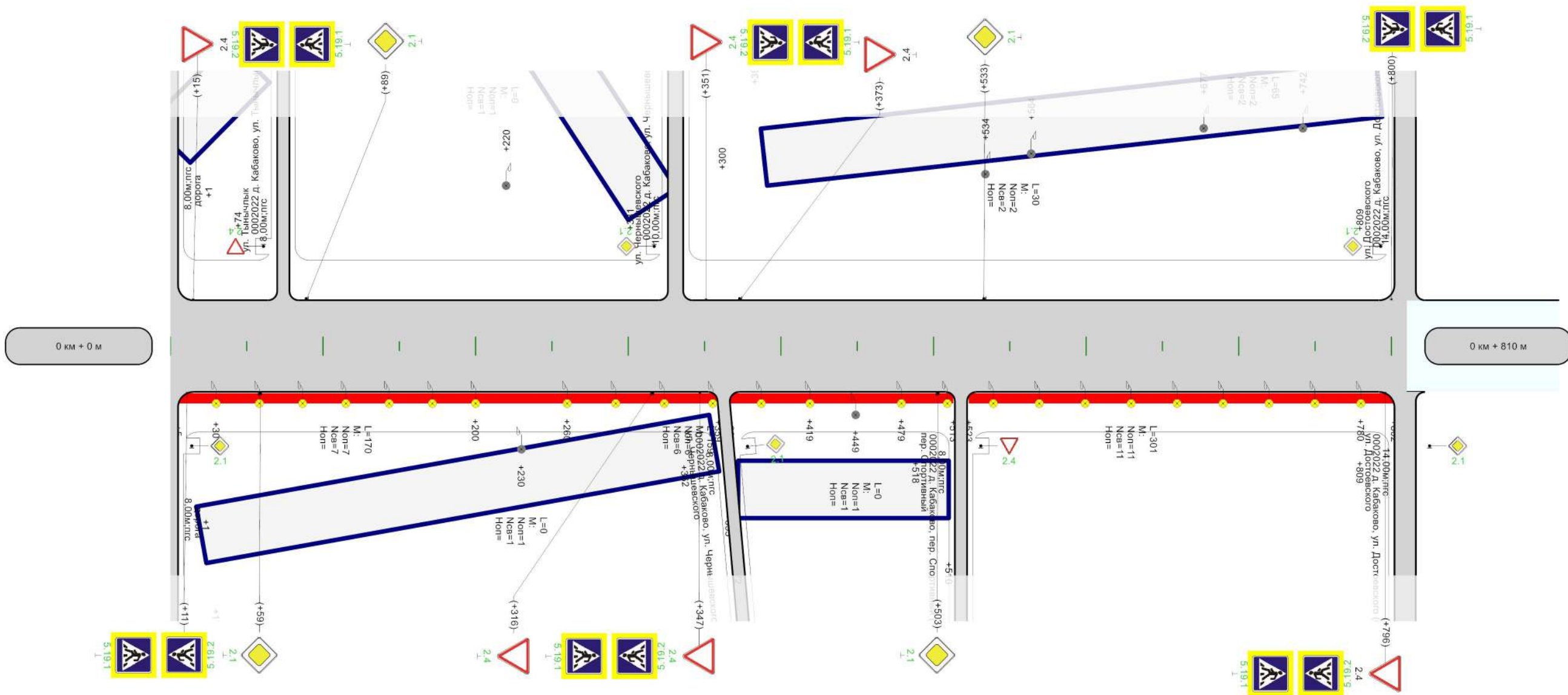
№ п/п	Адрес, км + м	Тип пешеходного перехода	Вид перехода	Расположение перехода	Наличие пешеходных дорожек от места остановки общественного тр-та до пешеходных переходов
1	2	3	4	5	6
1	0+010	Нерегулируемый	наземный	в одном уровне	есть
2	0+507	Нерегулируемый	наземный	в одном уровне	есть
3	0+896	Нерегулируемый	наземный	в одном уровне	есть
Итого:		Пешеходный мост	надземный	в разных уровнях	0
Итого:		Регулируемый	наземный	в одном уровне	0
Итого:		Нерегулируемый	наземный	в одном уровне	3
Итого:		Пешеходная галерея	нет данных	нет данных	0
Итого:		Надземный пешеходный переход	нет данных	нет данных	0
Итого:		Подземный пешеходный переход	нет данных	нет данных	0
Итого:		Пешеходный тоннель	подземный	в разных уровнях	0
Всего:					3

Ведомость размещения пешеходных дорожек (тротуаров)

Дорога: 0002022 - д. Кабаково, ул. Спортивная 2
Участок: 0,000 - 0,910 км.

№	Начало участка, км+м	Конец участка, км+м	Объект установки	Расположение	Протяженность, м	
					Проектируемые в соответствии с нормативными документами, м	Фактически установленные, м
1	2	3	4	5	6	7
1	0+009	0+279		Справа	270	
2	0+286	0+561		Справа	275	
3	0+569	0+907		Справа	338	
Итого:					883	0

Тротуары слева	
Дорожные ограждения и направляющие устройства слева	
Дорожные ограждения и направляющие устройства по оси	
Горизонтальная дорожная разметка слева	
Кривые в плане	
Элементы дороги в продольном профиле	



Горизонтальная дорожная разметка справа				
Дорожные ограждения и направляющие устройства справа				
Тротуары справа	<table border="1"> <tr> <td>н/д: ширина 1м, 5 - 359</td> <td>н/д: ширина 1м, 367 - 513</td> <td>н/д: ширина 1м, 523 - 802</td> </tr> </table>	н/д: ширина 1м, 5 - 359	н/д: ширина 1м, 367 - 513	н/д: ширина 1м, 523 - 802
н/д: ширина 1м, 5 - 359	н/д: ширина 1м, 367 - 513	н/д: ширина 1м, 523 - 802		

Ведомость размещения дорожных знаков

Дорога: 0002022 - д. Кабаково, ул. Спортивная
Участок: 0,000 - 0,810 км.

№ п/п	Номер знака по ГОСТ 32945-2014	Наименование знака	Типоразмер знака	Площадь знаков, м2 (для знаков индивидуального проектирования)	Адрес, км + м	Установлено / требуется установить или демонтировать	Количество	Месторасположение
1	2	3	4	5	6	7	8	9
		Предупреждающие знаки						
		Итого установлено:						
		Итого перенести:						
		Итого временных:						
		Итого демонтировать:						
		Итого требуется установить:						
		Итого:						
		Знаки приоритета						
1	2.1	Главная дорога	2		0+001	Требуется установить	1	слева на пересечении
2	2.1	Главная дорога	2		0+001	Требуется установить	1	справа на пересечении
3	2.1	Главная дорога			0+059	Требуется установить	1	справа
4	2.1	Главная дорога			0+089	Требуется установить	1	слева
5	2.1	Главная дорога			0+503	Требуется установить	1	справа
6	2.1	Главная дорога			0+533	Требуется установить	1	слева
7	2.4	Уступите дорогу			0+316	Требуется установить	1	справа
8	2.4	Уступите дорогу			0+347	Требуется установить	1	справа
9	2.4	Уступите дорогу			0+351	Требуется установить	1	слева
		Итого установлено:						
		Итого перенести:						
		Итого временных:						
		Итого демонтировать:						
		Итого требуется установить:					9	
		Итого:					9	
		Запрещающие знаки						
		Итого установлено:						
		Итого перенести:						
		Итого временных:						
		Итого демонтировать:						
		Итого требуется установить:						
		Итого:						
		Предписывающие знаки						
		Итого установлено:						
		Итого перенести:						
		Итого временных:						
		Итого демонтировать:						
		Итого требуется установить:						
		Итого:						
		Знаки особых предписаний						
10	5.19.1	Пешеходный переход			0+011	Требуется установить	1	справа
11	5.19.1	Пешеходный переход			0+015	Требуется установить	1	слева
12	5.19.1	Пешеходный переход			0+347	Требуется установить	1	справа
13	5.19.1	Пешеходный переход			0+351	Требуется установить	1	слева
14	5.19.1	Пешеходный переход			0+796	Требуется установить	1	справа
15	5.19.1	Пешеходный переход			0+800	Требуется установить	1	слева
16	5.19.2	Пешеходный переход			0+011	Требуется установить	1	справа
17	5.19.2	Пешеходный переход			0+015	Требуется установить	1	слева
18	5.19.2	Пешеходный переход			0+347	Требуется установить	1	справа
19	5.19.2	Пешеходный переход			0+351	Требуется установить	1	слева
20	5.19.2	Пешеходный переход			0+796	Требуется установить	1	справа
21	5.19.2	Пешеходный переход			0+800	Требуется установить	1	слева
		Итого установлено:						

		Итого перенести:						
		Итого временных:						
		Итого демонтировать:						
		Итого требуется установить:					12	
		Итого:					12	
		Информационные знаки						
		Итого установлено:						
		Итого перенести:						
		Итого временных:						
		Итого демонтировать:						
		Итого требуется установить:						
		Итого:						
		Знаки сервиса						
		Итого установлено:						
		Итого перенести:						
		Итого временных:						
		Итого демонтировать:						
		Итого требуется установить:						
		Итого:						
		Знаки дополнительной информации(таблички)						
		Итого установлено:						
		Итого перенести:						
		Итого временных:						
		Итого демонтировать:						
		Итого требуется установить:						
		Итого:						
		Всего установлено:						
		Всего перенести:						
		Всего временных:						
		Всего демонтировать:						
		Всего требуется установить:					21	
		Всего:					21	

Ведомость размещения искусственного освещения

Дорога: 0002022 - д. Кабаково, ул. Спортивная
 Участок: 0,000 - 0,810 км.

№ п/п	Начало участка, км+м	Конец участка, км+м	Объект установки	Количество опор / светильников	Протяженность, м		Расположение
					Проектируемые в соответствии с нормативными документами, м	Фактически установленные, м	
1	2	3	4	5	6	7	8
1	0+030	0+200		7/7	170	0	Справа
2	0+220	0+220		1/1	0	0	Слева
3	0+230	0+230		1/1	0	0	Справа
4	0+260	0+419		6/6	159	0	Справа
5	0+449	0+449		1/1	0	0	Справа
6	0+479	0+780		11/11	301	0	Справа
7	0+534	0+564		2/2	0	30	Слева
8	0+677	0+742		2/2	0	65	Слева
Итого:				31/31	630	95	

Ведомость наличия пешеходных переходов в разных уровнях

Дорога: 0002022 - д. Кабаково, ул. Спортивная

Участок: 0,000 - 0,810 км.

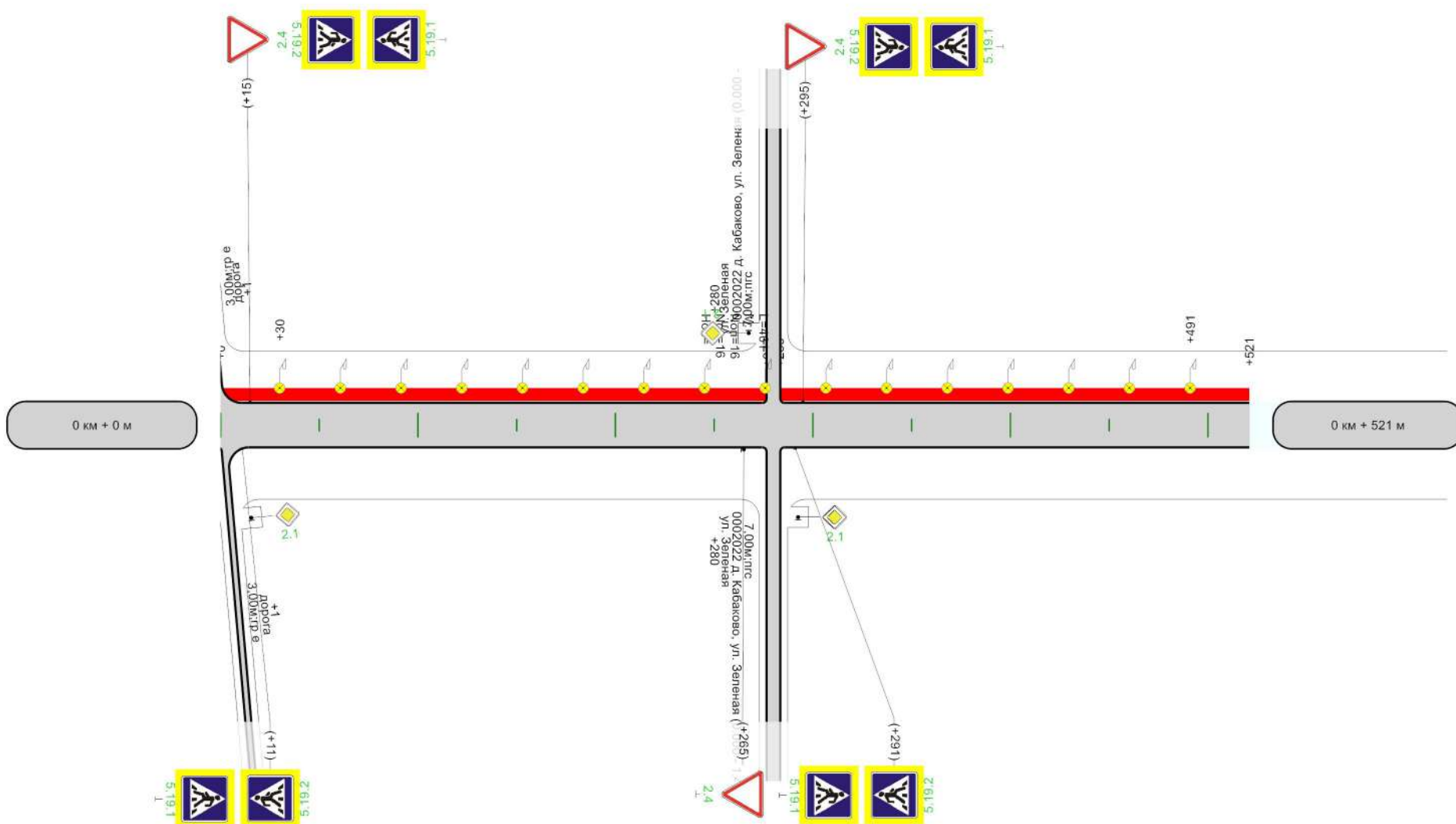
№ п/п	Адрес, км + м	Тип пешеходного перехода	Вид перехода	Расположение перехода	Наличие пешеходных дорожек от места остановки общественного тр-та до пешеходных переходов
1	2	3	4	5	6
1	0+013	Нерегулируемый	наземный	в одном уровне	есть
2	0+349	Нерегулируемый	наземный	в одном уровне	есть
3	0+798	Нерегулируемый	наземный	в одном уровне	есть
Итого:		Пешеходный мост	надземный	в разных уровнях	0
Итого:		Регулируемый	наземный	в одном уровне	0
Итого:		Нерегулируемый	наземный	в одном уровне	3
Итого:		Пешеходная галерея	нет данных	нет данных	0
Итого:		Наземный пешеходный переход	нет данных	нет данных	0
Итого:		Подземный пешеходный переход	нет данных	нет данных	0
Итого:		Пешеходный тоннель	подземный	в разных уровнях	0
Всего:					3

Ведомость размещения пешеходных дорожек (тротуаров)

Дорога: 0002022 - д. Кабаково, ул. Спортивная
Участок: 0,000 - 0,810 км.

№	Начало участка, км+м	Конец участка, км+м	Объект установки	Расположение	Протяженность, м	
					Проектируемые в соответствии с нормативными документами, м	Фактически установленные, м
1	2	3	4	5	6	7
1	0+005	0+359		Справа	354	
2	0+367	0+513		Справа	146	
3	0+523	0+802		Справа	279	
Итого:					779	0

Тротуары слева	н/д: ширина 1м, 0 - 277	н/д: ширина 1м, 283 - 521
Дорожные ограждения и направляющие устройства слева		
Дорожные ограждения и направляющие устройства по оси		
Горизонтальная дорожная разметка слева		
Кривые в плане		
Элементы дороги в продольном профиле		



Горизонтальная дорожная разметка справа	
Дорожные ограждения и направляющие устройства справа	
Тротуары справа	

Ведомость размещения дорожных знаков

Дорога: 0002022 - д. Кабаково, ул. Степная
Участок: 0,000 - 0,521 км.

№ п/п	Номер знака по ГОСТ 32945-2014	Наименование знака	Типоразмер знака	Площадь знаков, м2 (для знаков индивидуального проектирования)	Адрес, км + м	Установлено / требуется установить или демонтировать	Количество	Месторасположение
1	2	3	4	5	6	7	8	9
		Предупреждающие знаки						
		Итого установлено:						
		Итого перенести:						
		Итого временных:						
		Итого демонтировать:						
		Итого требуется установить:						
		Итого:						
		Знаки приоритета						
1	2.1	Главная дорога	2		0+001	Требуется установить	1	слева на пересечении
2	2.1	Главная дорога	2		0+001	Требуется установить	1	справа на пересечении
3	2.4	Уступите дорогу			0+015	Требуется установить	1	слева
4	2.4	Уступите дорогу			0+265	Требуется установить	1	справа
5	2.4	Уступите дорогу			0+295	Требуется установить	1	слева
		Итого установлено:						
		Итого перенести:						
		Итого временных:						
		Итого демонтировать:						
		Итого требуется установить:					5	
		Итого:					5	
		Запрещающие знаки						
		Итого установлено:						
		Итого перенести:						
		Итого временных:						
		Итого демонтировать:						
		Итого требуется установить:						
		Итого:						
		Предписывающие знаки						
		Итого установлено:						
		Итого перенести:						
		Итого временных:						
		Итого демонтировать:						
		Итого требуется установить:						
		Итого:						
		Знаки особых предписаний						
6	5.19.1	Пешеходный переход			0+011	Требуется установить	1	справа
7	5.19.1	Пешеходный переход			0+015	Требуется установить	1	слева
8	5.19.1	Пешеходный переход			0+291	Требуется установить	1	справа
9	5.19.1	Пешеходный переход			0+295	Требуется установить	1	слева
10	5.19.2	Пешеходный переход			0+011	Требуется установить	1	справа
11	5.19.2	Пешеходный переход			0+015	Требуется установить	1	слева
12	5.19.2	Пешеходный переход			0+291	Требуется установить	1	справа
13	5.19.2	Пешеходный переход			0+295	Требуется установить	1	слева
		Итого установлено:						
		Итого перенести:						
		Итого временных:						
		Итого демонтировать:						
		Итого требуется установить:					8	
		Итого:					8	
		Информационные знаки						
		Итого установлено:						
		Итого перенести:						

		Итого временных:					
		Итого демонтировать:					
		Итого требуется установить:					
		Итого:					
		Знаки сервиса					
		Итого установлено:					
		Итого перенести:					
		Итого временных:					
		Итого демонтировать:					
		Итого требуется установить:					
		Итого:					
		Знаки дополнительной информации(таблички)					
		Итого установлено:					
		Итого перенести:					
		Итого временных:					
		Итого демонтировать:					
		Итого требуется установить:					
		Итого:					
		Всего установлено:					
		Всего перенести:					
		Всего временных:					
		Всего демонтировать:					
		Всего требуется установить:					13
		Всего:					13

Ведомость размещения искусственного освещения

Дорога: 0002022 - д. Кабаково, ул. Степная

Участок: 0,000 - 0,521 км.

№ п/п	Начало участка, км+м	Конец участка, км+м	Объект установки	Количество опор / светильников	Протяженность, м		Расположение
					Проектируемые в соответствии с нормативными документами, м	Фактически установленные, м	
1	2	3	4	5	6	7	8
1	0+030	0+491		16/16	461	0	Слева
Итого:				16/16	461	0	

Ведомость наличия пешеходных переходов в разных уровнях

Дорога: 0002022 - д. Кабаково, ул. Степная

Участок: 0,000 - 0,521 км.

№ п/п	Адрес, км + м	Тип пешеходного перехода	Вид перехода	Расположение перехода	Наличие пешеходных дорожек от места остановки общественного тр-та до пешеходных переходов
1	2	3	4	5	6
1	0+013	Нерегулируемый	наземный	в одном уровне	есть
2	0+293	Нерегулируемый	наземный	в одном уровне	есть
Итого:		Пешеходный мост	надземный	в разных уровнях	0
Итого:		Регулируемый	наземный	в одном уровне	0
Итого:		Нерегулируемый	наземный	в одном уровне	2
Итого:		Пешеходная галерея	нет данных	нет данных	0
Итого:		Надземный пешеходный переход	нет данных	нет данных	0
Итого:		Подземный пешеходный переход	нет данных	нет данных	0
Итого:		Пешеходный тоннель	подземный	в разных уровнях	0
Всего:					2

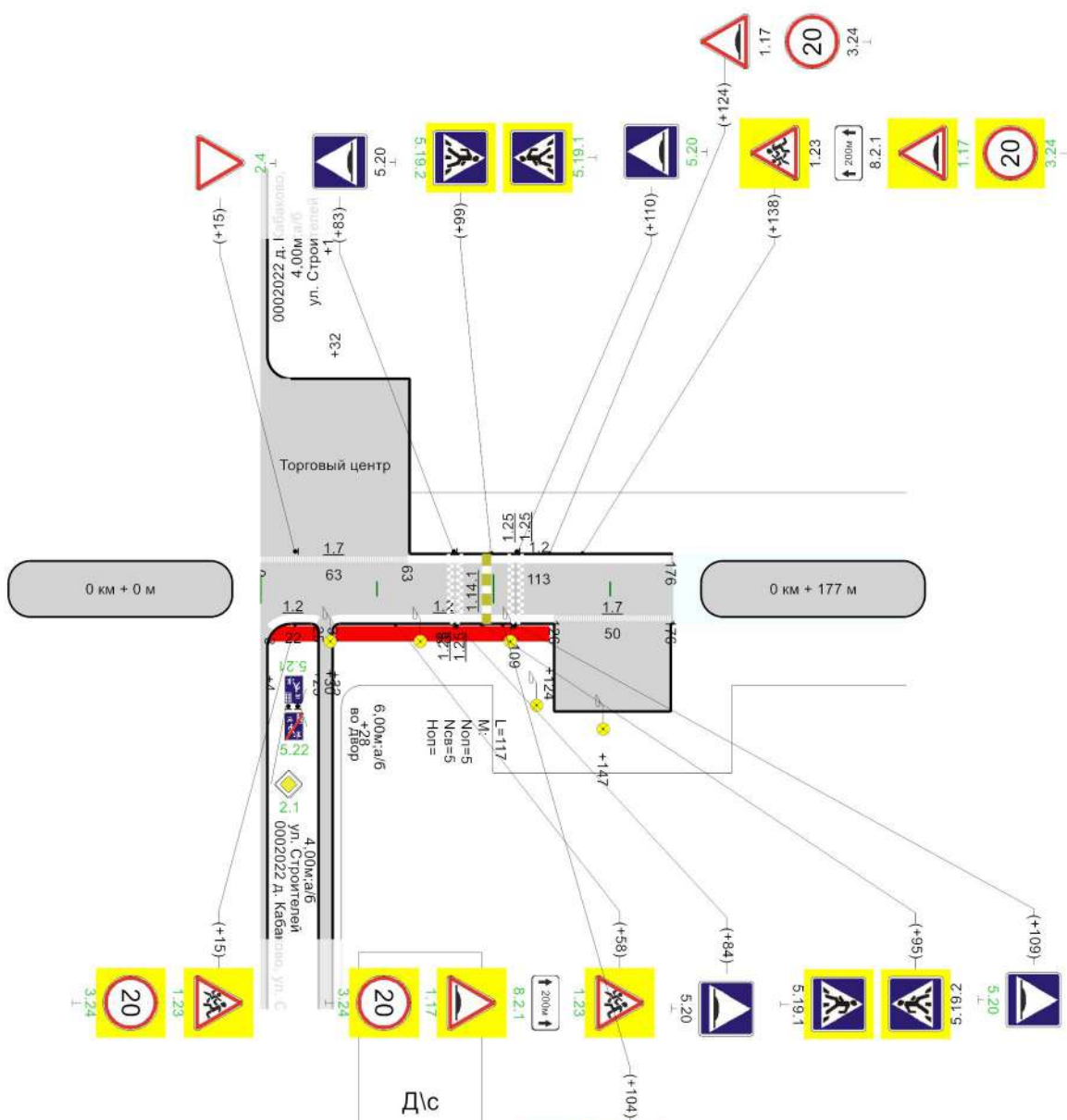
Ведомость размещения пешеходных дорожек (тротуаров)

Дорога: 0002022 - д. Кабаково, ул. Степная

Участок: 0,000 - 0,521 км.

№	Начало участка, км+м	Конец участка, км+м	Объект установки	Расположение	Протяженность, м	
					Проектируемые в соответствии с нормативными документами, м	Фактически установленные, м
1	2	3	4	5	6	7
1	0+000	0+277		Слева	277	
2	0+283	0+521		Слева	238	
Итого:					515	0

Тротуары слева		
Дорожные ограждения и направляющие устройства слева		
Дорожные ограждения и направляющие устройства по оси		
Горизонтальная дорожная разметка на участке	1-ая от осевой	1.7 0 - 63
Кривые в плане		
Элементы дороги в продольном профиле		



Горизонтальная дорожная разметка справа	1-ая от осевой	1.2 3 - 25	1.2 63 - 126	1.2 31 - 126	1.2 126 - 176
	2-ая от осевой				
Дорожные ограждения и направляющие устройства справа					
Тротуары справа			н/д: ширина 1м, 32 - 124		

Ведомость размещения дорожных знаков

Дорога: 0002022 - д. Кабаково, ул. Строителей 2
Участок: 0,000 - 0,177 км.

№ п/п	Номер знака по ГОСТ 32945-2014	Наименование знака	Типоразмер знака	Площадь знаков, м2 (для знаков индивидуального проектирования)	Адрес, км + м	Установлено / требуется установить или демонтировать	Количество	Месторасположение
1	2	3	4	5	6	7	8	9
		Предупреждающие знаки						
1	1.17	Искусственная неровность			0+058	Требуется установить	1	справа
2	1.17	Искусственная неровность			0+138	Требуется установить	1	слева
3	1.23	Дети			0+015	Требуется установить	1	справа
4	1.23	Дети			0+058	Требуется установить	1	справа
		Итого установлено:						
		Итого перенести:						
		Итого временных:						
		Итого демонтировать:						
		Итого требуется установить:					4	
		Итого:					4	
		Знаки приоритета						
5	2.4	Уступите дорогу			0+015	Требуется установить	1	слева
		Итого установлено:						
		Итого перенести:						
		Итого временных:						
		Итого демонтировать:						
		Итого требуется установить:					1	
		Итого:					1	
		Запрещающие знаки						
6	3.24	Ограничение максимальной скорости			0+015	Требуется установить	1	справа
7	3.24	Ограничение максимальной скорости			0+058	Требуется установить	1	справа
8	3.24	Ограничение максимальной скорости			0+138	Требуется установить	1	слева
		Итого установлено:						
		Итого перенести:						
		Итого временных:						
		Итого демонтировать:						
		Итого требуется установить:					3	
		Итого:					3	
		Предписывающие знаки						
		Итого установлено:						
		Итого перенести:						
		Итого временных:						
		Итого демонтировать:						
		Итого требуется установить:						
		Итого:						
		Знаки особых предписаний						
9	5.19.1	Пешеходный переход			0+099	Требуется установить	1	слева
10	5.19.2	Пешеходный переход			0+099	Требуется установить	1	слева
11	5.20	Искусственная неровность			0+109	Требуется установить	1	справа
12	5.20	Искусственная неровность			0+110	Требуется установить	1	слева
13	5.21	Жилая зона	2		0+028	Требуется установить	1	справа на примыкании
14	5.22	Конец жилой зоны	2		0+028	Требуется установить	1	справа на примыкании
		Итого установлено:						
		Итого перенести:						
		Итого временных:						
		Итого демонтировать:						
		Итого требуется установить:					6	
		Итого:					6	
		Информационные знаки						
		Итого установлено:						

		Итого перенести:						
		Итого временных:						
		Итого демонтировать:						
		Итого требуется установить:						
		Итого:						
		Знаки сервиса						
		Итого установлено:						
		Итого перенести:						
		Итого временных:						
		Итого демонтировать:						
		Итого требуется установить:						
		Итого:						
		Знаки дополнительной информации(таблички)						
15	8.2.1	Зона действия			0+058	Требуется установить	1	справа
		Итого установлено:						
		Итого перенести:						
		Итого временных:						
		Итого демонтировать:						
		Итого требуется установить:					1	
		Итого:					1	
		Всего установлено:						
		Всего перенести:						
		Всего временных:						
		Всего демонтировать:						
		Всего требуется установить:					15	
		Всего:					15	

Ведомость размещения искусственных неровностей

Дорога: 0002022 - д. Кабаково, ул. Строителей 2

Участок: 0,000 - 0,177 км.

№ п/п	Адрес, км + м	Размеры искусственной неровности			Строительный объем, м³	Соответствует/требуется реконструкция/требуется строительство/требуется демонтаж
		Длина, м	Ширина, м	Высота гребня, м		
1	2	3	4	5	6	7
1	0+089		4,00			Без изменений
2	0+109		4,00			Требуется строительство

Ведомость размещения искусственного освещения

Дорога: 0002022 - д. Кабаково, ул. Строителей 2

Участок: 0,000 - 0,177 км.

№ п/п	Начало участка, км+м	Конец участка, км+м	Объект установки	Количество опор / светильников	Протяженность, м		Расположение
					Проектируемые в соответствии с нормативными документами, м	Фактически установленные, м	
1	2	3	4	5	6	7	8
1	0+030	0+147		5/5	117	0	Справа
Итого:				5/5	117	0	

Ведомость наличия пешеходных переходов в разных уровнях

Дорога: 0002022 - д. Кабаково, ул. Строителей 2

Участок: 0,000 - 0,177 км.

№ п/п	Адрес, км + м	Тип пешеходного перехода	Вид перехода	Расположение перехода	Наличие пешеходных дорожек от места остановки общественного тр-та до пешеходных переходов
1	2	3	4	5	6
1	0+097	Нерегулируемый	наземный	в одном уровне	есть
Итого:		Пешеходный мост	надземный	в разных уровнях	0
Итого:		Регулируемый	наземный	в одном уровне	0
Итого:		Нерегулируемый	наземный	в одном уровне	1
Итого:		Пешеходная галерея	нет данных	нет данных	0
Итого:		Надземный пешеходный переход	нет данных	нет данных	0
Итого:		Подземный пешеходный переход	нет данных	нет данных	0
Итого:		Пешеходный тоннель	подземный	в разных уровнях	0
Всего:					1

Ведомость дорожной разметки (горизонтальной, вертикальной)

Дорога: 0002022 - д. Кабаково, ул. Строителей 2

Участок: 0,000 - 0,177 км.

№ км	1.2(м)	1.7(м)	1.14.1(м)	1.25(м)	ИТОГО, м2
коэф.привед. к 1.1	1.000	0.500	16.000	0.160	
Ширина, м	0.10	0.10	4.00	0.40	
1	2	3	4	5	6
0 - 1	230,000	113,000	4,000	16,000	35,306
ИТОГО	230,000	113,000	4,000	16,000	35,306
ЛИН.КМ	0,230	0,113	0,004	0,016	
ПРИВЕД.КМ	0,230	0,057	0,064	0,003	
ПЛОЩАДЬ	23,000	5,650	6,400	0,256	35,306

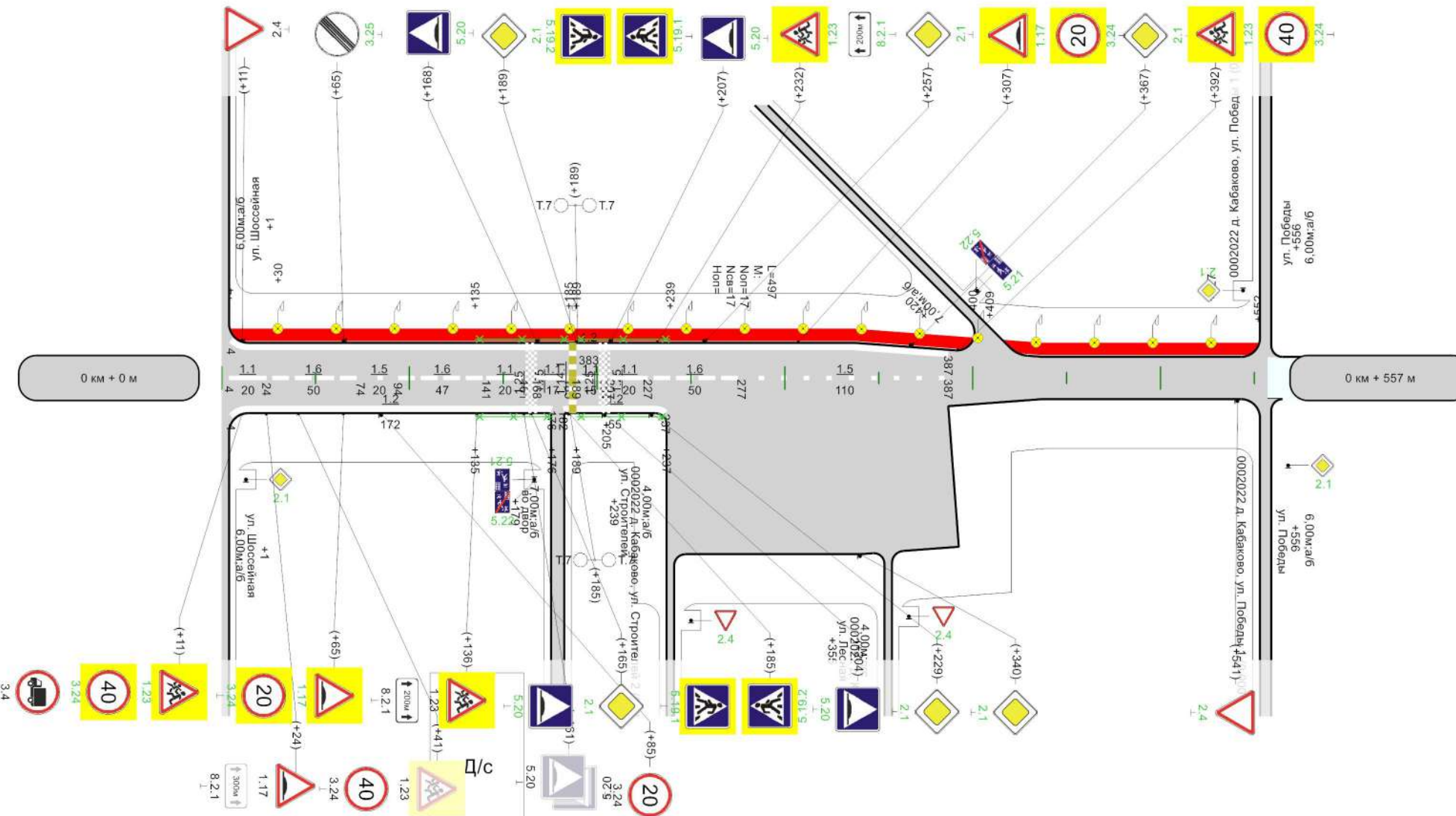
Ведомость размещения пешеходных дорожек (тротуаров)

Дорога: 0002022 - д. Кабаково, ул. Строителей 2
Участок: 0,000 - 0,177 км.

№	Начало участка, км+м	Конец участка, км+м	Объект установки	Расположение	Протяженность, м	
					Проектируемые в соответствии с нормативными документами, м	Фактически установленные, м
1	2	3	4	5	6	7
1	0+004	0+025		Справа	21	
2	0+032	0+124		Справа	92	
Итого:					113	0

Разметка на участке:
 1.1 : 92,00 м
 1.2 : 610,00 м
 1.5 : 130,00 м
 1.6 : 147,00 м
 1.14.1 : 5,00 м
 1.25 : 20,00 м

Тротуары слева	н/д: ширина 1м, 4 - 400		н/д: ширина 1м, 409 - 552	
Дорожные ограждения и направляющие устройства слева	№ Общественный земельный участок, 195	№ Общественный земельный участок, 195		
Дорожные ограждения и направляющие устройства по оси				
1-ая от осевой	1.2 4 - 387			
Кривые в плане				
Элементы дороги в продольном профиле				



Горизонтальная дорожная разметка справа	осевая	1,1 4 - 24	1,6 24 - 74	1,5 74 - 94	1,6 94 - 141	1,1 141 - 168	1,1 168 - 185	1,1 189 - 204	1,1 207 - 227	1,6 227 - 277	1,5 277 - 387
	1-ая от осевой	1.2 4 - 176				1.2 182 - 237					
Дорожные ограждения и направляющие устройства справа	№ Общественный земельный участок, 195		№ Общественный земельный участок, 195								
Тротуары справа											

Ведомость размещения дорожных знаков

Дорога: 0002022 - д. Кабаково, ул. Строителей
Участок: 0,000 - 0,557 км.

№ п/п	Номер знака по ГОСТ 32945-2014	Наименование знака	Типоразмер знака	Площадь знаков, м2 (для знаков индивидуального проектирования)	Адрес, км + м	Установлено / требуется установить или демонтировать	Количество	Месторасположение
1	2	3	4	5	6	7	8	9
		Предупреждающие знаки						
1	1.17	Искусственная неровность			0+065	Требуется установить	1	справа
2	1.17	Искусственная неровность			0+307	Требуется установить	1	слева
3	1.23	Дети			0+011	Требуется установить	1	справа
4	1.23	Дети			0+232	Требуется установить	1	слева
5	1.23	Дети			0+392	Требуется установить	1	слева
		Итого установлено:						
		Итого перенести:						
		Итого временных:						
		Итого демонтировать:						
		Итого требуется установить:					5	
		Итого:					5	
		Знаки приоритета						
6	2.1	Главная дорога	2		0+001	Требуется установить	1	слева на пересечении
7	2.1	Главная дорога	2		0+001	Требуется установить	1	справа на пересечении
8	2.1	Главная дорога			0+165	Требуется установить	1	справа
9	2.1	Главная дорога			0+189	Требуется установить	1	слева
10	2.1	Главная дорога			0+229	Требуется установить	1	справа
11	2.1	Главная дорога			0+257	Требуется установить	1	слева
12	2.1	Главная дорога			0+340	Требуется установить	1	справа
13	2.1	Главная дорога			0+367	Требуется установить	1	слева
14	2.4	Уступите дорогу			0+541	Требуется установить	1	справа
		Итого установлено:						
		Итого перенести:						
		Итого временных:						
		Итого демонтировать:						
		Итого требуется установить:					9	
		Итого:					9	
		Запрещающие знаки						
15	3.24	Ограничение максимальной скорости			0+011	Требуется установить	1	справа
16	3.24	Ограничение максимальной скорости			0+065	Требуется установить	1	справа
17	3.24	Ограничение максимальной скорости			0+307	Требуется установить	1	слева
18	3.24	Ограничение максимальной скорости			0+392	Требуется установить	1	слева
19	3.25	Конец ограничения максимальной скорости			0+065	Требуется установить	1	слева
		Итого установлено:						
		Итого перенести:						
		Итого временных:						
		Итого демонтировать:						
		Итого требуется установить:					5	
		Итого:					5	
		Предписывающие знаки						
		Итого установлено:						
		Итого перенести:						
		Итого временных:						
		Итого демонтировать:						
		Итого требуется установить:						
		Итого:						
		Знаки особых предписаний						
20	5.19.1	Пешеходный переход			0+185	Требуется установить	1	справа
21	5.19.1	Пешеходный переход			0+189	Требуется установить	1	слева

22	5.19.2	Пешеходный переход			0+185	Требуется установить	1	справа
23	5.19.2	Пешеходный переход			0+189	Требуется установить	1	слева
24	5.20	Искусственная неровность			0+165	Требуется установить	1	справа
25	5.20	Искусственная неровность			0+168	Требуется установить	1	слева
26	5.20	Искусственная неровность			0+204	Требуется установить	1	справа
27	5.20	Искусственная неровность			0+207	Требуется установить	1	слева
28	5.21	Жилая зона	2		0+179	Требуется установить	1	справа на примыкании
29	5.21	Жилая зона	2		0+420	Требуется установить	1	справа на примыкании
30	5.22	Конец жилой зоны	2		0+179	Требуется установить	1	справа на примыкании
31	5.22	Конец жилой зоны	2		0+420	Требуется установить	1	справа на примыкании
		Итого установлено:						
		Итого перенести:						
		Итого временных:						
		Итого демонтировать:						
		Итого требуется установить:					12	
		Итого:					12	
		Информационные знаки						
		Итого установлено:						
		Итого перенести:						
		Итого временных:						
		Итого демонтировать:						
		Итого требуется установить:						
		Итого:						
		Знаки сервиса						
		Итого установлено:						
		Итого перенести:						
		Итого временных:						
		Итого демонтировать:						
		Итого требуется установить:						
		Итого:						
		Знаки дополнительной информации(таблички)						
32	8.2.1	Зона действия			0+232	Требуется установить	1	слева
		Итого установлено:						
		Итого перенести:						
		Итого временных:						
		Итого демонтировать:						
		Итого требуется установить:					1	
		Итого:					1	
		Всего установлено:						
		Всего перенести:						
		Всего временных:						
		Всего демонтировать:						
		Всего требуется установить:					32	
		Всего:					32	

Ведомость размещения искусственных неровностей

Дорога: 0002022 - д. Кабаково, ул. Строителей

Участок: 0,000 - 0,557 км.

№ п/п	Адрес, км + м	Размеры искусственной неровности			Строительный объем, м³	Соответствует/требуется реконструкция/требуется строительство/требуется демонтаж
		Длина, м	Ширина, м	Высота гребня, м		
1	2	3	4	5	6	7
1	0+166		2,50			Без изменений
2	0+205		5,00			Требуется строительство

Ограждения

Дорога: 0002022 д. Кабаково, ул. Строгасей
 Участок: 0.000 - 0.557 км
 Год паспортизации: 2022

Начало участка, км	Конец участка, км	Протяженность, м	Приведенная протяженность, м	Расположение	Номер полосы	Расположение на дороге	Расстояние от основного полотна, м	Расстояние от тротуара и начала, м	Расстояние от тротуара и конца, м	Расстояние от бровки земляного полотна, м	Класс ограждения	Группа ограждения	Тип ограждения	Жесткость конструкции	Высота, м	Материал	Материал защитного покрытия	Длина с учетом особенностей расположения, м	Наличие начального элемента	Наличие конечного элемента	Элементы		Тип стоек	Тип профиля	Зона расположения	Соответствие ГОСТ	Состояние	Расстояние между стойками, м	Нахождение на балансе управления автодорогой	Стоимость, тыс.руб		Удерживающая способность	Наличие документального обоснования	Год последнего капремонта	Год постройки	Признак существования	Статус	Учитывать в ведомости	Дата создания	Дата обновления
																					Компенсаторы	Светоотражающие								Полная восстановительная	Остаточная									
0,135	0,176	41,00	41,00	Справа		На основном полотне	0,00	0,00	0,00	0,00	ОПО	Дорожные	Направляющие		1,00	Оцинкованный металл		41,00			Нет			Пешеходный переход			2,00	Есть	0,000	0,000	Нет	0	0	Проектируемый		Да	20.07.2022	20.07.2022		
0,135	0,185	50,00	50,00	Слева		На основном полотне	0,00	0,00	0,00	0,00	ОПО	Дорожные	Направляющие		1,00	Оцинкованный металл		50,00						Пешеходный переход			2,00	Есть	0,000	0,000	Нет	0	0	Проектируемый		Да	20.07.2022	20.07.2022		
0,189	0,237	48,00	48,00	Справа		На основном полотне	0,00	0,00	0,00	0,00	ОПО	Дорожные	Направляющие		1,00	Оцинкованный металл		48,00			Нет			Пешеходный переход			2,00	Есть	0,000	0,000	Нет	0	0	Проектируемый		Да	20.07.2022	20.07.2022		
0,189	0,239	50,00	50,00	Слева		На основном полотне	0,00	0,00	0,00	0,00	ОПО	Дорожные	Направляющие		1,00	Оцинкованный металл		50,00			Нет			Пешеходный переход			2,00	Есть	0,000	0,000	Нет	0	0	Проектируемый		Да	20.07.2022	20.07.2022		
0,000	0,000	189,00	189,00		0		0,00	0,00	0,00	0,00					0,00			189,00									0,00	0,000	0,000		0	0								

Ведомость размещения искусственного освещения

Дорога: 0002022 - д. Кабаково, ул. Строителей

Участок: 0,000 - 0,557 км.

№ п/п	Начало участка, км+м	Конец участка, км+м	Объект установки	Количество опор / светильников	Протяженность, м		Расположение
					Проектируемые в соответствии с нормативными документами, м	Фактически установленные, м	
1	2	3	4	5	6	7	8
1	0+030	0+527		17/17	497	0	Слева
Итого:				17/17	497	0	

Ведомость наличия пешеходных переходов в разных уровнях

Дорога: 0002022 - д. Кабаково, ул. Строителей

Участок: 0,000 - 0,557 км.

№ п/п	Адрес, км + м	Тип пешеходного перехода	Вид перехода	Расположение перехода	Наличие пешеходных дорожек от места остановки общественного тр-та до пешеходных переходов
1	2	3	4	5	6
1	0+187	Нерегулируемый	наземный	в одном уровне	есть
Итого:		Пешеходный мост	надземный	в разных уровнях	0
Итого:		Регулируемый	наземный	в одном уровне	0
Итого:		Нерегулируемый	наземный	в одном уровне	1
Итого:		Пешеходная галерея	нет данных	нет данных	0
Итого:		Надземный пешеходный переход	нет данных	нет данных	0
Итого:		Подземный пешеходный переход	нет данных	нет данных	0
Итого:		Пешеходный тоннель	подземный	в разных уровнях	0
Всего:					1

Ведомость дорожной разметки (горизонтальной, вертикальной)

Дорога: 0002022 - д. Кабаково, ул. Строителей

Участок: 0,000 - 0,557 км.

№ км	1.1(м)	1.2(м)	1.5(м)	1.6(м)	1.14.1(м)	1.25(м)	ИТОГО, м2
коэф.привед. к 1.1	1.000	1.000	0.250	0.750	16.000	0.160	
Ширина, м	0.10	0.10	0.10	0.10	4.00	0.40	
1	2	3	4	5	6	7	8
0 - 1	92,000	610,000	130,000	147,000	5,000	20,000	92,795
ИТОГО	92,000	610,000	130,000	147,000	5,000	20,000	92,795
ЛИН.КМ	0,092	0,610	0,130	0,147	0,005	0,020	
ПРИВЕД.КМ	0,092	0,610	0,033	0,110	0,080	0,003	
ПЛОЩАДЬ	9,200	61,000	3,250	11,025	8,000	0,320	92,795

Ведомость размещения светофорных объектов

Дорога: 0002022 - д. Кабаково, ул. Строителей

Участок: 0,000 - 0,557 км.

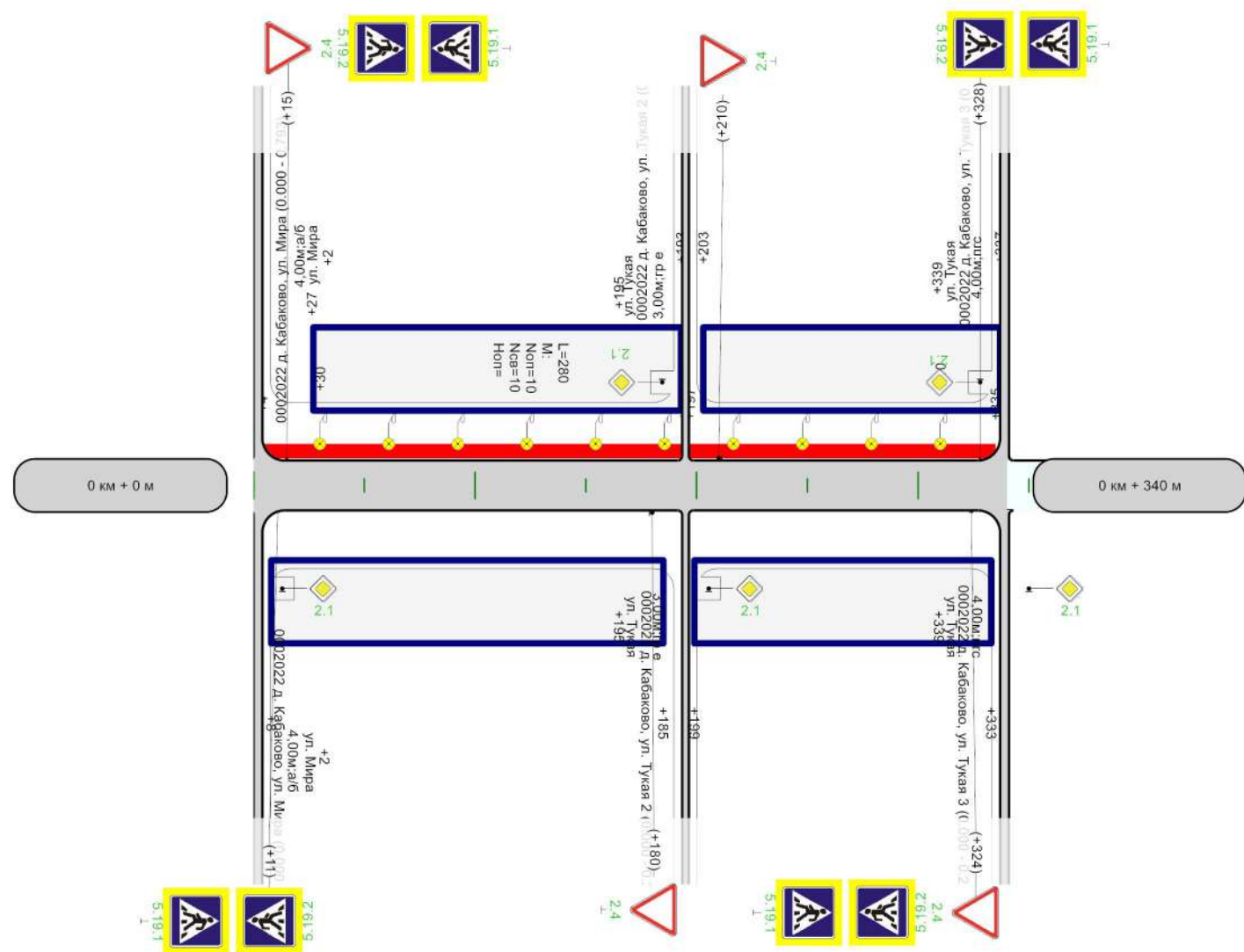
№ п/п	Адрес, км + м	Объект	Количество светофоров на объекте		Год установки	Расположение
			транспортных	пешеходных		
1	2	3	4	5	6	7
1	0+185		2	0	-	Справа
2	0+189		2	0	-	Слева
Итого:			4	0		

Ведомость размещения пешеходных дорожек (тротуаров)

Дорога: 0002022 - д. Кабаково, ул. Строителей
Участок: 0,000 - 0,557 км.

№	Начало участка, км+м	Конец участка, км+м	Объект установки	Расположение	Протяженность, м	
					Проектируемые в соответствии с нормативными документами, м	Фактически установленные, м
1	2	3	4	5	6	7
1	0+004	0+400		Слева	396	
2	0+409	0+552		Слева	143	
Итого:					539	0

Тротуары слева	н/д: ширина 1м, 4 - 194	н/д: ширина 1м, 197 - 335
Дорожные ограждения и направляющие устройства слева		
Дорожные ограждения и направляющие устройства по оси		
Горизонтальная дорожная разметка слева		
Кривые в плане		
Элементы дороги в продольном профиле		



Горизонтальная дорожная разметка справа	
Дорожные ограждения и направляющие устройства справа	
Тротуары справа	

Ведомость размещения дорожных знаков

Дорога: 0002022 - д. Кабаково, ул. Тукая 1
Участок: 0,000 - 0,340 км.

№ п/п	Номер знака по ГОСТ 32945-2014	Наименование знака	Типоразмер знака	Площадь знаков, м2 (для знаков индивидуального проектирования)	Адрес, км + м	Установлено / требуется установить или демонтировать	Количество	Месторасположение
1	2	3	4	5	6	7	8	9
		Предупреждающие знаки						
		Итого установлено:						
		Итого перенести:						
		Итого временных:						
		Итого демонтировать:						
		Итого требуется установить:						
		Итого:						
		Знаки приоритета						
1	2.4	Уступите дорогу			0+015	Требуется установить	1	слева
2	2.4	Уступите дорогу			0+180	Требуется установить	1	справа
3	2.4	Уступите дорогу			0+210	Требуется установить	1	слева
4	2.4	Уступите дорогу			0+324	Требуется установить	1	справа
		Итого установлено:						
		Итого перенести:						
		Итого временных:						
		Итого демонтировать:						
		Итого требуется установить:					4	
		Итого:					4	
		Запрещающие знаки						
		Итого установлено:						
		Итого перенести:						
		Итого временных:						
		Итого демонтировать:						
		Итого требуется установить:						
		Итого:						
		Предписывающие знаки						
		Итого установлено:						
		Итого перенести:						
		Итого временных:						
		Итого демонтировать:						
		Итого требуется установить:						
		Итого:						
		Знаки особых предписаний						
5	5.19.1	Пешеходный переход			0+011	Требуется установить	1	справа
6	5.19.1	Пешеходный переход			0+015	Требуется установить	1	слева
7	5.19.1	Пешеходный переход			0+324	Требуется установить	1	справа
8	5.19.1	Пешеходный переход			0+328	Требуется установить	1	слева
9	5.19.2	Пешеходный переход			0+011	Требуется установить	1	справа
10	5.19.2	Пешеходный переход			0+015	Требуется установить	1	слева
11	5.19.2	Пешеходный переход			0+324	Требуется установить	1	справа
12	5.19.2	Пешеходный переход			0+328	Требуется установить	1	слева
		Итого установлено:						
		Итого перенести:						
		Итого временных:						
		Итого демонтировать:						
		Итого требуется установить:					8	
		Итого:					8	
		Информационные знаки						
		Итого установлено:						
		Итого перенести:						
		Итого временных:						

		Итого демонтировать:					
		Итого требуется установить:					
		Итого:					
		Знаки сервиса					
		Итого установлено:					
		Итого перенести:					
		Итого временных:					
		Итого демонтировать:					
		Итого требуется установить:					
		Итого:					
		Знаки дополнительной информации(таблички)					
		Итого установлено:					
		Итого перенести:					
		Итого временных:					
		Итого демонтировать:					
		Итого требуется установить:					
		Итого:					
		Всего установлено:					
		Всего перенести:					
		Всего временных:					
		Всего демонтировать:					
		Всего требуется установить:					12
		Всего:					12

Ведомость размещения искусственного освещения

Дорога: 0002022 - д. Кабаково, ул. Тукая 1

Участок: 0,000 - 0,340 км.

№ п/п	Начало участка, км+м	Конец участка, км+м	Объект установки	Количество опор / светильников	Протяженность, м		Расположение
					Проектируемые в соответствии с нормативными документами, м	Фактически установленные, м	
1	2	3	4	5	6	7	8
1	0+030	0+310		10/10	280	0	Слева
Итого:				10/10	280	0	

Ведомость наличия пешеходных переходов в разных уровнях

Дорога: 0002022 - д. Кабаково, ул. Тукая 1

Участок: 0,000 - 0,340 км.

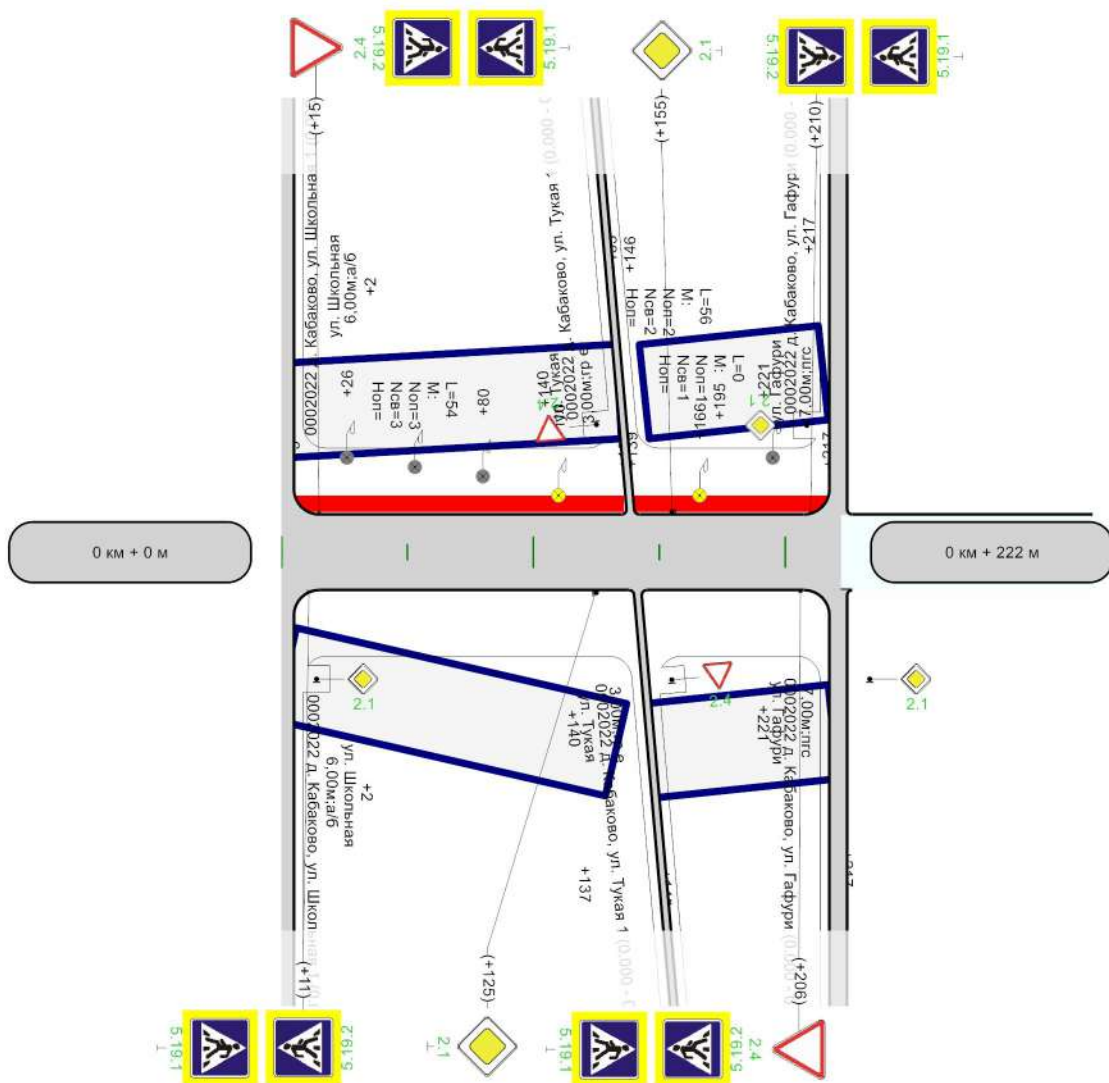
№ п/п	Адрес, км + м	Тип пешеходного перехода	Вид перехода	Расположение перехода	Наличие пешеходных дорожек от места остановки общественного тр-та до пешеходных переходов
1	2	3	4	5	6
1	0+013	Нерегулируемый	наземный	в одном уровне	есть
2	0+326	Нерегулируемый	наземный	в одном уровне	есть
Итого:		Пешеходный мост	надземный	в разных уровнях	0
Итого:		Регулируемый	наземный	в одном уровне	0
Итого:		Нерегулируемый	наземный	в одном уровне	2
Итого:		Пешеходная галерея	нет данных	нет данных	0
Итого:		Надземный пешеходный переход	нет данных	нет данных	0
Итого:		Подземный пешеходный переход	нет данных	нет данных	0
Итого:		Пешеходный тоннель	подземный	в разных уровнях	0
Всего:					2

Ведомость размещения пешеходных дорожек (тротуаров)

Дорога: 0002022 - д. Кабаково, ул. Тукая 1
Участок: 0,000 - 0,340 км.

№	Начало участка, км+м	Конец участка, км+м	Объект установки	Расположение	Протяженность, м	
					Проектируемые в соответствии с нормативными документами, м	Фактически установленные, м
1	2	3	4	5	6	7
1	0+004	0+194		Слева	190	
2	0+197	0+335		Слева	138	
Итого:					328	0

Тротуары слева	н/д: ширина 1м, 5 - 136	н/д: ширина 1м, 139 - 217
Дорожные ограждения и направляющие устройства слева		
Дорожные ограждения и направляющие устройства по оси		
Горизонтальная дорожная разметка слева		
Кривые в плане		
Элементы дороги в продольном профиле		



Горизонтальная дорожная разметка справа	
Дорожные ограждения и направляющие устройства справа	
Тротуары справа	

Ведомость размещения дорожных знаков

Дорога: 0002022 - д. Кабаково, ул. Тукая 2
Участок: 0,000 - 0,222 км.

№ п/п	Номер знака по ГОСТ 32945-2014	Наименование знака	Типоразмер знака	Площадь знаков, м2 (для знаков индивидуального проектирования)	Адрес, км + м	Установлено / требуется установить или демонтировать	Количество	Месторасположение
1	2	3	4	5	6	7	8	9
		Предупреждающие знаки						
		Итого установлено:						
		Итого перенести:						
		Итого временных:						
		Итого демонтировать:						
		Итого требуется установить:						
		Итого:						
		Знаки приоритета						
1	2.1	Главная дорога			0+125	Требуется установить	1	справа
2	2.1	Главная дорога			0+155	Требуется установить	1	слева
3	2.4	Уступите дорогу			0+015	Требуется установить	1	слева
4	2.4	Уступите дорогу			0+206	Требуется установить	1	справа
		Итого установлено:						
		Итого перенести:						
		Итого временных:						
		Итого демонтировать:						
		Итого требуется установить:					4	
		Итого:					4	
		Запрещающие знаки						
		Итого установлено:						
		Итого перенести:						
		Итого временных:						
		Итого демонтировать:						
		Итого требуется установить:						
		Итого:						
		Предписывающие знаки						
		Итого установлено:						
		Итого перенести:						
		Итого временных:						
		Итого демонтировать:						
		Итого требуется установить:						
		Итого:						
		Знаки особых предписаний						
5	5.19.1	Пешеходный переход			0+011	Требуется установить	1	справа
6	5.19.1	Пешеходный переход			0+015	Требуется установить	1	слева
7	5.19.1	Пешеходный переход			0+206	Требуется установить	1	справа
8	5.19.1	Пешеходный переход			0+210	Требуется установить	1	слева
9	5.19.2	Пешеходный переход			0+011	Требуется установить	1	справа
10	5.19.2	Пешеходный переход			0+015	Требуется установить	1	слева
11	5.19.2	Пешеходный переход			0+206	Требуется установить	1	справа
12	5.19.2	Пешеходный переход			0+210	Требуется установить	1	слева
		Итого установлено:						
		Итого перенести:						
		Итого временных:						
		Итого демонтировать:						
		Итого требуется установить:					8	
		Итого:					8	
		Информационные знаки						
		Итого установлено:						
		Итого перенести:						
		Итого временных:						

		Итого демонтировать:					
		Итого требуется установить:					
		Итого:					
		Знаки сервиса					
		Итого установлено:					
		Итого перенести:					
		Итого временных:					
		Итого демонтировать:					
		Итого требуется установить:					
		Итого:					
		Знаки дополнительной информации(таблички)					
		Итого установлено:					
		Итого перенести:					
		Итого временных:					
		Итого демонтировать:					
		Итого требуется установить:					
		Итого:					
		Всего установлено:					
		Всего перенести:					
		Всего временных:					
		Всего демонтировать:					
		Всего требуется установить:					12
		Всего:					12

Ведомость размещения искусственного освещения

Дорога: 0002022 - д. Кабаково, ул. Тукая 2

Участок: 0,000 - 0,222 км.

№ п/п	Начало участка, км+м	Конец участка, км+м	Объект установки	Количество опор / светильников	Протяженность, м		Расположение
					Проектируемые в соответствии с нормативными документами, м	Фактически установленные, м	
1	2	3	4	5	6	7	8
1	0+026	0+080		3/3	0	54	Слева
2	0+110	0+166		2/2	56	0	Слева
3	0+195	0+195		1/1	0	0	Слева
Итого:				6/6	56	54	

Ведомость наличия пешеходных переходов в разных уровнях

Дорога: 0002022 - д. Кабаково, ул. Тукая 2

Участок: 0,000 - 0,222 км.

№ п/п	Адрес, км + м	Тип пешеходного перехода	Вид перехода	Расположение перехода	Наличие пешеходных дорожек от места остановки общественного тр-та до пешеходных переходов
1	2	3	4	5	6
1	0+013	Нерегулируемый	наземный	в одном уровне	есть
2	0+208	Нерегулируемый	наземный	в одном уровне	есть
Итого:		Пешеходный мост	надземный	в разных уровнях	0
Итого:		Регулируемый	наземный	в одном уровне	0
Итого:		Нерегулируемый	наземный	в одном уровне	2
Итого:		Пешеходная галерея	нет данных	нет данных	0
Итого:		Надземный пешеходный переход	нет данных	нет данных	0
Итого:		Подземный пешеходный переход	нет данных	нет данных	0
Итого:		Пешеходный тоннель	подземный	в разных уровнях	0
Всего:					2

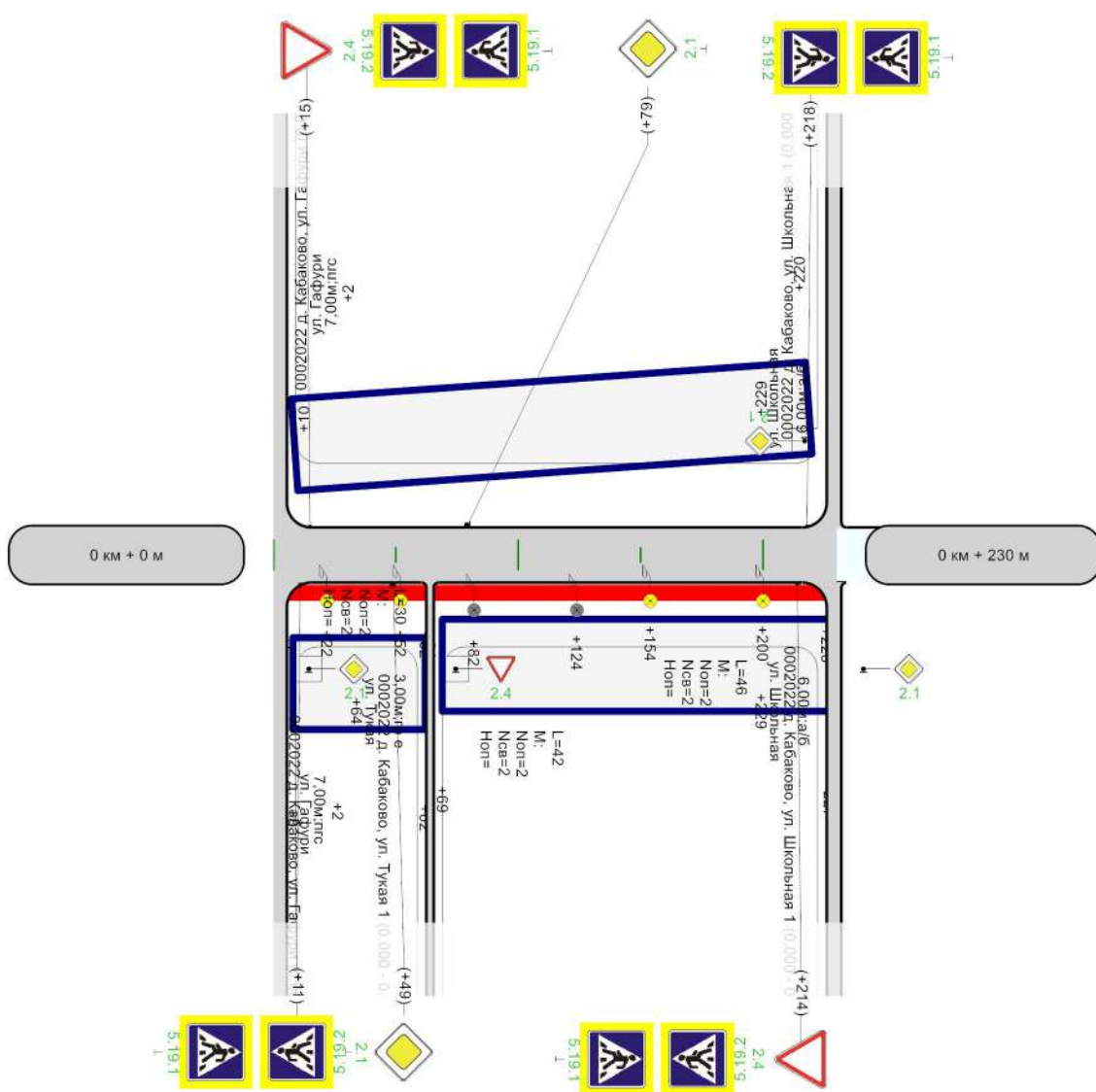
Ведомость размещения пешеходных дорожек (тротуаров)

Дорога: 0002022 - д. Кабаково, ул. Тукая 2

Участок: 0,000 - 0,222 км.

№	Начало участка, км+м	Конец участка, км+м	Объект установки	Расположение	Протяженность, м	
					Проектируемые в соответствии с нормативными документами, м	Фактически установленные, м
1	2	3	4	5	6	7
1	0+005	0+136		Слева	131	
2	0+139	0+217		Слева	78	
Итого:					209	0

Тротуары слева	
Дорожные ограждения и направляющие устройства слева	
Дорожные ограждения и направляющие устройства по оси	
Горизонтальная дорожная разметка слева	
Кривые в плане	
Элементы дороги в продольном профиле	



Горизонтальная дорожная разметка справа			
Дорожные ограждения и направляющие устройства справа			
Тротуары справа	<table border="1"> <tr> <td>н/д: ширина 1м, 5 - 62</td> <td>н/д: ширина 1м, 64 - 226</td> </tr> </table>	н/д: ширина 1м, 5 - 62	н/д: ширина 1м, 64 - 226
н/д: ширина 1м, 5 - 62	н/д: ширина 1м, 64 - 226		

Ведомость размещения дорожных знаков

Дорога: 0002022 - д. Кабаково, ул. Тукая 3
Участок: 0,000 - 0,230 км.

№ п/п	Номер знака по ГОСТ 32945-2014	Наименование знака	Типоразмер знака	Площадь знаков, м2 (для знаков индивидуального проектирования)	Адрес, км + м	Установлено / требуется установить или демонтировать	Количество	Месторасположение
1	2	3	4	5	6	7	8	9
		Предупреждающие знаки						
		Итого установлено:						
		Итого перенести:						
		Итого временных:						
		Итого демонтировать:						
		Итого требуется установить:						
		Итого:						
		Знаки приоритета						
1	2.1	Главная дорога			0+049	Требуется установить	1	справа
2	2.1	Главная дорога			0+079	Требуется установить	1	слева
3	2.4	Уступите дорогу			0+015	Требуется установить	1	слева
4	2.4	Уступите дорогу			0+214	Требуется установить	1	справа
		Итого установлено:						
		Итого перенести:						
		Итого временных:						
		Итого демонтировать:						
		Итого требуется установить:					4	
		Итого:					4	
		Запрещающие знаки						
		Итого установлено:						
		Итого перенести:						
		Итого временных:						
		Итого демонтировать:						
		Итого требуется установить:						
		Итого:						
		Предписывающие знаки						
		Итого установлено:						
		Итого перенести:						
		Итого временных:						
		Итого демонтировать:						
		Итого требуется установить:						
		Итого:						
		Знаки особых предписаний						
5	5.19.1	Пешеходный переход			0+011	Требуется установить	1	справа
6	5.19.1	Пешеходный переход			0+015	Требуется установить	1	слева
7	5.19.1	Пешеходный переход			0+214	Требуется установить	1	справа
8	5.19.1	Пешеходный переход			0+218	Требуется установить	1	слева
9	5.19.2	Пешеходный переход			0+011	Требуется установить	1	справа
10	5.19.2	Пешеходный переход			0+015	Требуется установить	1	слева
11	5.19.2	Пешеходный переход			0+214	Требуется установить	1	справа
12	5.19.2	Пешеходный переход			0+218	Требуется установить	1	слева
		Итого установлено:						
		Итого перенести:						
		Итого временных:						
		Итого демонтировать:						
		Итого требуется установить:					8	
		Итого:					8	
		Информационные знаки						
		Итого установлено:						
		Итого перенести:						
		Итого временных:						

		Итого демонтировать:					
		Итого требуется установить:					
		Итого:					
		Знаки сервиса					
		Итого установлено:					
		Итого перенести:					
		Итого временных:					
		Итого демонтировать:					
		Итого требуется установить:					
		Итого:					
		Знаки дополнительной информации(таблички)					
		Итого установлено:					
		Итого перенести:					
		Итого временных:					
		Итого демонтировать:					
		Итого требуется установить:					
		Итого:					
		Всего установлено:					
		Всего перенести:					
		Всего временных:					
		Всего демонтировать:					
		Всего требуется установить:					12
		Всего:					12

Ведомость размещения искусственного освещения

Дорога: 0002022 - д. Кабаково, ул. Тукая 3

Участок: 0,000 - 0,230 км.

№ п/п	Начало участка, км+м	Конец участка, км+м	Объект установки	Количество опор / светильников	Протяженность, м		Расположение
					Проектируемые в соответствии с нормативными документами, м	Фактически установленные, м	
1	2	3	4	5	6	7	8
1	0+022	0+052		2/2	30	0	Справа
2	0+082	0+124		2/2	0	42	Справа
3	0+154	0+200		2/2	46	0	Справа
Итого:				6/6	76	42	

Ведомость наличия пешеходных переходов в разных уровнях

Дорога: 0002022 - д. Кабаково, ул. Тукая 3

Участок: 0,000 - 0,230 км.

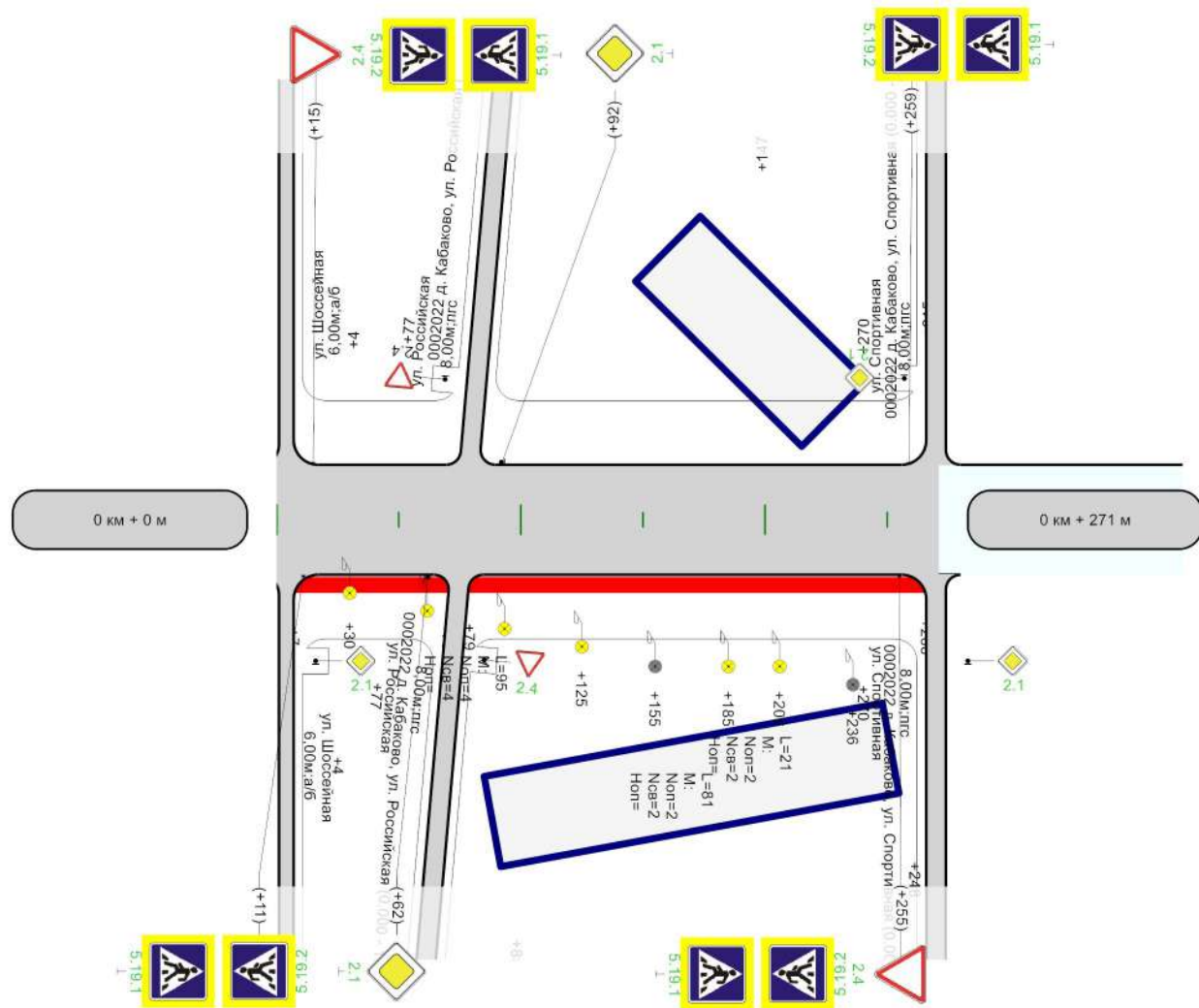
№ п/п	Адрес, км + м	Тип пешеходного перехода	Вид перехода	Расположение перехода	Наличие пешеходных дорожек от места остановки общественного тр-та до пешеходных переходов
1	2	3	4	5	6
1	0+013	Нерегулируемый	наземный	в одном уровне	есть
2	0+216	Нерегулируемый	наземный	в одном уровне	есть
Итого:		Пешеходный мост	надземный	в разных уровнях	0
Итого:		Регулируемый	наземный	в одном уровне	0
Итого:		Нерегулируемый	наземный	в одном уровне	2
Итого:		Пешеходная галерея	нет данных	нет данных	0
Итого:		Надземный пешеходный переход	нет данных	нет данных	0
Итого:		Подземный пешеходный переход	нет данных	нет данных	0
Итого:		Пешеходный тоннель	подземный	в разных уровнях	0
Всего:					2

Ведомость размещения пешеходных дорожек (тротуаров)

Дорога: 0002022 - д. Кабаково, ул. Тукая 3
Участок: 0,000 - 0,230 км.

№	Начало участка, км+м	Конец участка, км+м	Объект установки	Расположение	Протяженность, м	
					Проектируемые в соответствии с нормативными документами, м	Фактически установленные, м
1	2	3	4	5	6	7
1	0+005	0+062		Справа	57	
2	0+064	0+226		Справа	162	
Итого:					219	0

Тротуары слева	
Дорожные ограждения и направляющие устройства слева	
Дорожные ограждения и направляющие устройства по оси	
Горизонтальная дорожная разметка слева	
Кривые в плане	
Элементы дороги в продольном профиле	



Горизонтальная дорожная разметка справа			
Дорожные ограждения и направляющие устройства справа			
Тротуары справа	<table border="1"> <tr> <td>н/д; ширина 1м, 7 - 70</td> <td>н/д; ширина 1м, 79 - 266</td> </tr> </table>	н/д; ширина 1м, 7 - 70	н/д; ширина 1м, 79 - 266
н/д; ширина 1м, 7 - 70	н/д; ширина 1м, 79 - 266		

Ведомость размещения дорожных знаков

Дорога: 0002022 - д. Кабаково, ул. Тынычлык

Участок: 0,000 - 0,271 км.

№ п/п	Номер знака по ГОСТ 32945-2014	Наименование знака	Типоразмер знака	Площадь знаков, м2 (для знаков индивидуального проектирования)	Адрес, км + м	Установлено / требуется установить или демонтировать	Количество	Месторасположение
1	2	3	4	5	6	7	8	9
		Предупреждающие знаки						
		Итого установлено:						
		Итого перенести:						
		Итого временных:						
		Итого демонтировать:						
		Итого требуется установить:						
		Итого:						
		Знаки приоритета						
1	2.1	Главная дорога	2		0+004	Требуется установить	1	слева на пересечении
2	2.1	Главная дорога	2		0+004	Требуется установить	1	справа на пересечении
3	2.1	Главная дорога			0+062	Требуется установить	1	справа
4	2.1	Главная дорога			0+092	Требуется установить	1	слева
5	2.4	Уступите дорогу			0+015	Требуется установить	1	слева
6	2.4	Уступите дорогу			0+255	Требуется установить	1	справа
		Итого установлено:						
		Итого перенести:						
		Итого временных:						
		Итого демонтировать:						
		Итого требуется установить:					6	
		Итого:					6	
		Запрещающие знаки						
		Итого установлено:						
		Итого перенести:						
		Итого временных:						
		Итого демонтировать:						
		Итого требуется установить:						
		Итого:						
		Предписывающие знаки						
		Итого установлено:						
		Итого перенести:						
		Итого временных:						
		Итого демонтировать:						
		Итого требуется установить:						
		Итого:						
		Знаки особых предписаний						
7	5.19.1	Пешеходный переход			0+011	Требуется установить	1	справа
8	5.19.1	Пешеходный переход			0+015	Требуется установить	1	слева
9	5.19.1	Пешеходный переход			0+255	Требуется установить	1	справа
10	5.19.1	Пешеходный переход			0+259	Требуется установить	1	слева
11	5.19.2	Пешеходный переход			0+011	Требуется установить	1	справа
12	5.19.2	Пешеходный переход			0+015	Требуется установить	1	слева
13	5.19.2	Пешеходный переход			0+255	Требуется установить	1	справа
14	5.19.2	Пешеходный переход			0+259	Требуется установить	1	слева
		Итого установлено:						
		Итого перенести:						
		Итого временных:						
		Итого демонтировать:						
		Итого требуется установить:					8	
		Итого:					8	
		Информационные знаки						
		Итого установлено:						

		Итого перенести:						
		Итого временных:						
		Итого демонтировать:						
		Итого требуется установить:						
		Итого:						
		Знаки сервиса						
		Итого установлено:						
		Итого перенести:						
		Итого временных:						
		Итого демонтировать:						
		Итого требуется установить:						
		Итого:						
		Знаки дополнительной информации(таблички)						
		Итого установлено:						
		Итого перенести:						
		Итого временных:						
		Итого демонтировать:						
		Итого требуется установить:						
		Итого:						
		Всего установлено:						
		Всего перенести:						
		Всего временных:						
		Всего демонтировать:						
		Всего требуется установить:					14	
		Всего:					14	

Ведомость размещения искусственного освещения

Дорога: 0002022 - д. Кабаково, ул. Тынычлык

Участок: 0,000 - 0,271 км.

№ п/п	Начало участка, км+м	Конец участка, км+м	Объект установки	Количество опор / светильников	Протяженность, м		Расположение
					Проектируемые в соответствии с нормативными документами, м	Фактически установленные, м	
1	2	3	4	5	6	7	8
1	0+030	0+125		4/4	95	0	Справа
2	0+155	0+236		2/2	0	81	Справа
3	0+185	0+206		2/2	21	0	Справа
Итого:				8/8	116	81	

Ведомость наличия пешеходных переходов в разных уровнях

Дорога: 0002022 - д. Кабаково, ул. Тынычлык

Участок: 0,000 - 0,271 км.

№ п/п	Адрес, км + м	Тип пешеходного перехода	Вид перехода	Расположение перехода	Наличие пешеходных дорожек от места остановки общественного тр-та до пешеходных переходов
1	2	3	4	5	6
1	0+013	Нерегулируемый	наземный	в одном уровне	есть
2	0+257	Нерегулируемый	наземный	в одном уровне	есть
Итого:		Пешеходный мост	надземный	в разных уровнях	0
Итого:		Регулируемый	наземный	в одном уровне	0
Итого:		Нерегулируемый	наземный	в одном уровне	2
Итого:		Пешеходная галерея	нет данных	нет данных	0
Итого:		Надземный пешеходный переход	нет данных	нет данных	0
Итого:		Подземный пешеходный переход	нет данных	нет данных	0
Итого:		Пешеходный тоннель	подземный	в разных уровнях	0
Всего:					2

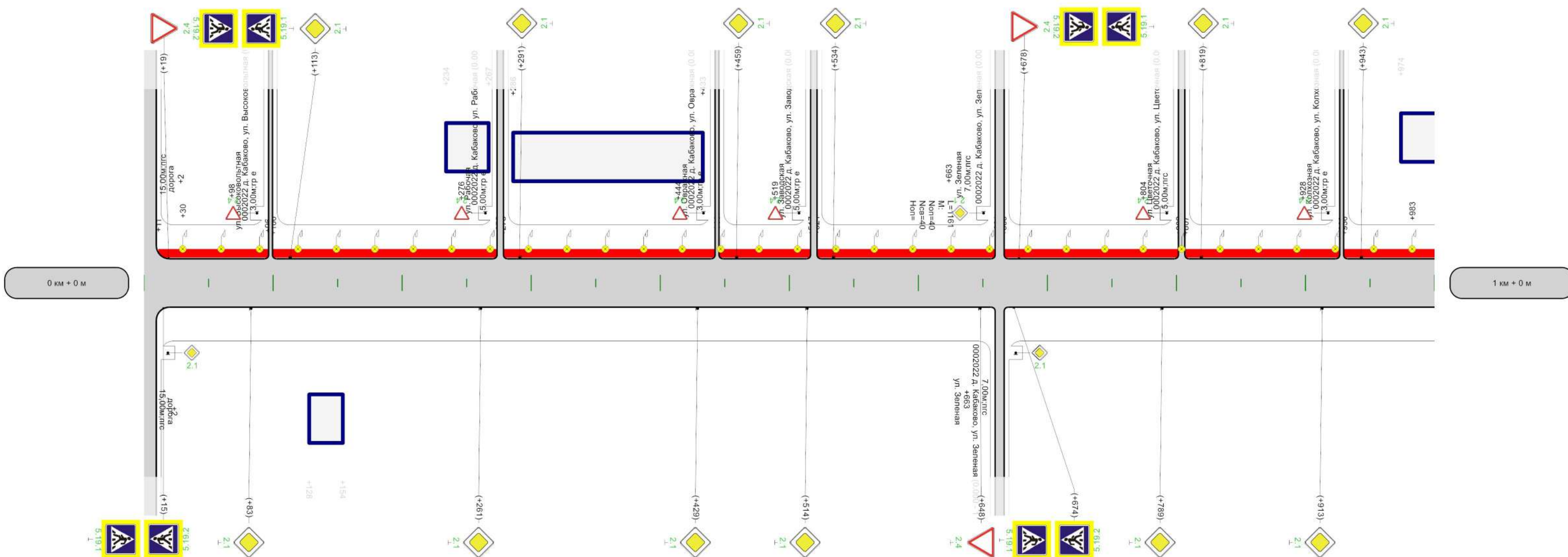
Ведомость размещения пешеходных дорожек (тротуаров)

Дорога: 0002022 - д. Кабаково, ул. Тынычлык

Участок: 0,000 - 0,271 км.

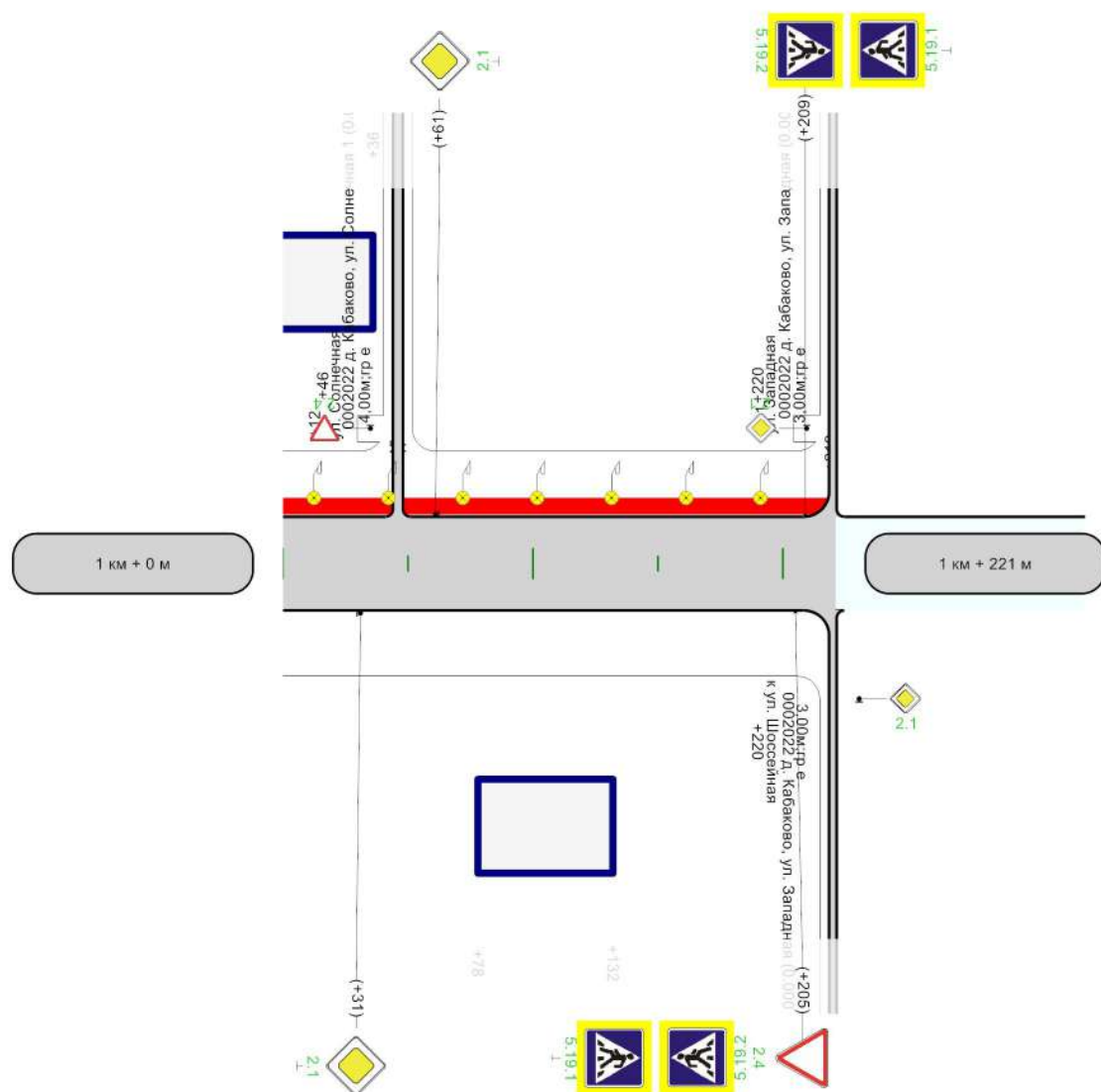
№	Начало участка, км+м	Конец участка, км+м	Объект установки	Расположение	Протяженность, м	
					Проектируемые в соответствии с нормативными документами, м	Фактически установленные, м
1	2	3	4	5	6	7
1	0+007	0+070		Справа	63	
2	0+079	0+266		Справа	187	
Итого:					250	0

Тротуары слева	н/д: ширина 1м, 11 - 96	н/д: ширина 1м, 100 - 275	н/д: ширина 1м, 278 - 444	н/д: ширина 1м, 444 - 517	н/д: ширина 1м, 521 - 661	н/д: ширина 1м, 666 - 802	н/д: ширина 1м, 807 - 928	н/д: ширина 1м, 930 - 1000
Дорожные ограждения и направляющие устройства слева								
Дорожные ограждения и направляющие устройства по оси								
Горизонтальная дорожная разметка слева								
Кривые в плане								
Элементы дороги в продольном профиле								



Горизонтальная дорожная разметка справа	
Дорожные ограждения и направляющие устройства справа	
Тротуары справа	

Тротуары слева	н/д: ширина 1м, 0 - 45	н/д: ширина 1м, 47 - 219
Дорожные ограждения и направляющие устройства слева		
Дорожные ограждения и направляющие устройства по оси		
Горизонтальная дорожная разметка слева		
Кривые в плане		
Элементы дороги в продольном профиле		



Горизонтальная дорожная разметка справа	
Дорожные ограждения и направляющие устройства справа	
Тротуары справа	

Ведомость размещения дорожных знаков

Дорога: 0002022 - д. Кабаково, ул. Уральская

Участок: 0,000 - 1,221 км.

№ п/п	Номер знака по ГОСТ 32945-2014	Наименование знака	Типоразмер знака	Площадь знаков, м2 (для знаков индивидуального проектирования)	Адрес, км + м	Установлено / требуется установить или демонтировать	Количество	Месторасположение
1	2	3	4	5	6	7	8	9
		Предупреждающие знаки						
		Итого установлено:						
		Итого перенести:						
		Итого временных:						
		Итого демонтировать:						
		Итого требуется установить:						
		Итого:						
		Знаки приоритета						
1	2.1	Главная дорога	2		0+002	Требуется установить	1	слева на пересечении
2	2.1	Главная дорога	2		0+002	Требуется установить	1	справа на пересечении
3	2.1	Главная дорога			0+083	Требуется установить	1	справа
4	2.1	Главная дорога			0+113	Требуется установить	1	слева
5	2.1	Главная дорога			0+261	Требуется установить	1	справа
6	2.1	Главная дорога			0+291	Требуется установить	1	слева
7	2.1	Главная дорога			0+429	Требуется установить	1	справа
8	2.1	Главная дорога			0+459	Требуется установить	1	слева
9	2.1	Главная дорога			0+514	Требуется установить	1	справа
10	2.1	Главная дорога			0+534	Требуется установить	1	слева
11	2.1	Главная дорога			0+789	Требуется установить	1	справа
12	2.1	Главная дорога			0+819	Требуется установить	1	слева
13	2.1	Главная дорога			0+913	Требуется установить	1	справа
14	2.1	Главная дорога			0+943	Требуется установить	1	слева
15	2.1	Главная дорога			1+031	Требуется установить	1	справа
16	2.1	Главная дорога			1+061	Требуется установить	1	слева
17	2.4	Уступите дорогу			0+019	Требуется установить	1	слева
18	2.4	Уступите дорогу			0+648	Требуется установить	1	справа
19	2.4	Уступите дорогу			0+678	Требуется установить	1	слева
20	2.4	Уступите дорогу			1+205	Требуется установить	1	справа
		Итого установлено:						
		Итого перенести:						
		Итого временных:						
		Итого демонтировать:						
		Итого требуется установить:					20	
		Итого:					20	
		Запрещающие знаки						
		Итого установлено:						
		Итого перенести:						
		Итого временных:						
		Итого демонтировать:						
		Итого требуется установить:						
		Итого:						
		Предписывающие знаки						
		Итого установлено:						
		Итого перенести:						
		Итого временных:						
		Итого демонтировать:						
		Итого требуется установить:						
		Итого:						
		Знаки особых предписаний						
21	5.19.1	Пешеходный переход			0+015	Требуется установить	1	справа
22	5.19.1	Пешеходный переход			0+019	Требуется установить	1	слева

23	5.19.1	Пешеходный переход			0+674	Требуется установить	1	справа
24	5.19.1	Пешеходный переход			0+678	Требуется установить	1	слева
25	5.19.1	Пешеходный переход			1+205	Требуется установить	1	справа
26	5.19.1	Пешеходный переход			1+209	Требуется установить	1	слева
27	5.19.2	Пешеходный переход			0+015	Требуется установить	1	справа
28	5.19.2	Пешеходный переход			0+019	Требуется установить	1	слева
29	5.19.2	Пешеходный переход			0+674	Требуется установить	1	справа
30	5.19.2	Пешеходный переход			0+678	Требуется установить	1	слева
31	5.19.2	Пешеходный переход			1+205	Требуется установить	1	справа
32	5.19.2	Пешеходный переход			1+209	Требуется установить	1	слева
		Итого установлено:						
		Итого перенести:						
		Итого временных:						
		Итого демонтировать:						
		Итого требуется установить:					12	
		Итого:					12	
		Информационные знаки						
		Итого установлено:						
		Итого перенести:						
		Итого временных:						
		Итого демонтировать:						
		Итого требуется установить:						
		Итого:						
		Знаки сервиса						
		Итого установлено:						
		Итого перенести:						
		Итого временных:						
		Итого демонтировать:						
		Итого требуется установить:						
		Итого:						
		Знаки дополнительной информации(таблички)						
		Итого установлено:						
		Итого перенести:						
		Итого временных:						
		Итого демонтировать:						
		Итого требуется установить:						
		Итого:						
		Всего установлено:						
		Всего перенести:						
		Всего временных:						
		Всего демонтировать:						
		Всего требуется установить:					32	
		Всего:					32	

Ведомость размещения искусственного освещения

Дорога: 0002022 - д. Кабаково, ул. Уральская

Участок: 0,000 - 1,221 км.

№ п/п	Начало участка, км+м	Конец участка, км+м	Объект установки	Количество опор / светильников	Протяженность, м		Расположение
					Проектируемые в соответствии с нормативными документами, м	Фактически установленные, м	
1	2	3	4	5	6	7	8
1	0+030	1+191		40/40	1161	0	Слева
Итого:				40/40	1161	0	

Ведомость наличия пешеходных переходов в разных уровнях

Дорога: 0002022 - д. Кабаково, ул. Уральская

Участок: 0,000 - 1,221 км.

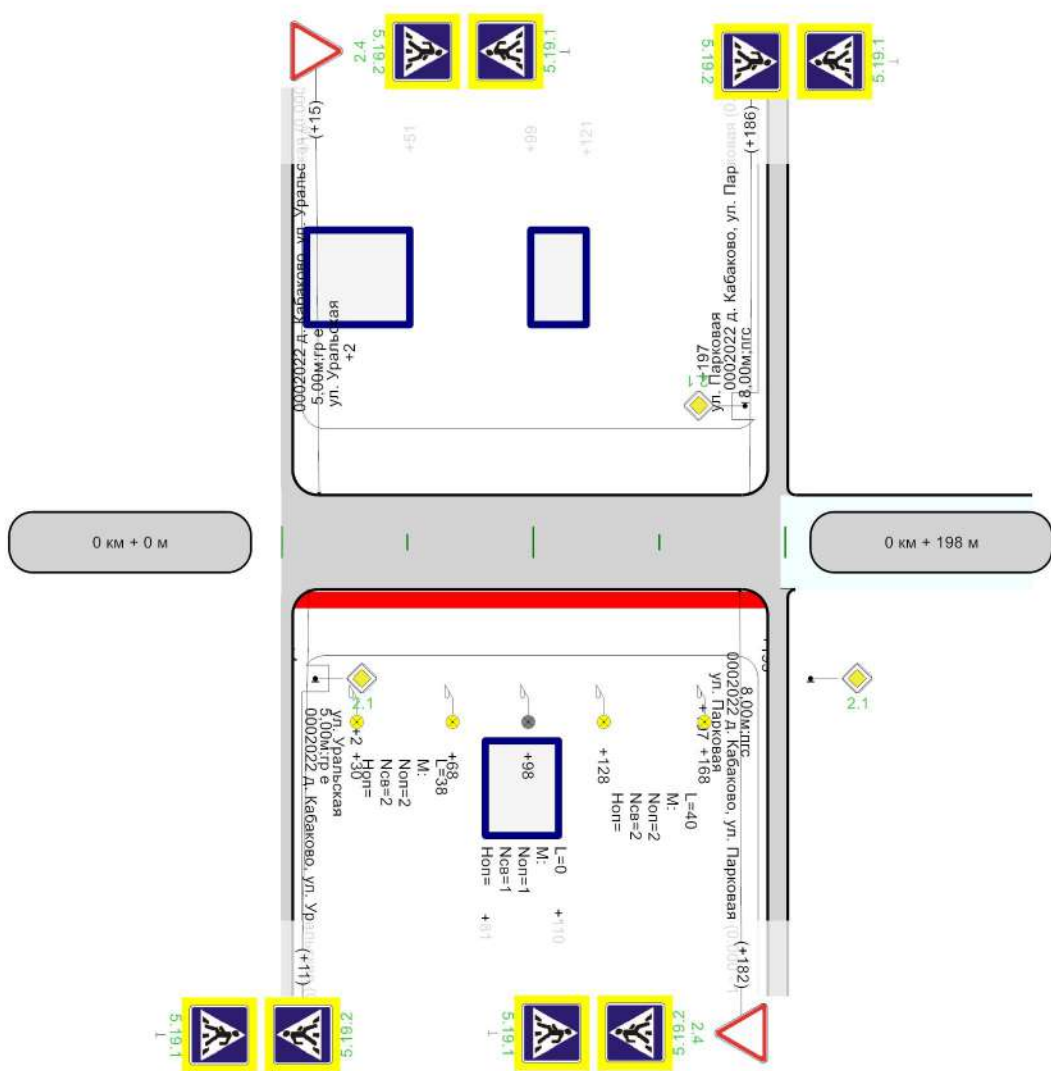
№ п/п	Адрес, км + м	Тип пешеходного перехода	Вид перехода	Расположение перехода	Наличие пешеходных дорожек от места остановки общественного тр-та до пешеходных переходов
1	2	3	4	5	6
1	0+017	Нерегулируемый	наземный	в одном уровне	есть
2	0+676	Нерегулируемый	наземный	в одном уровне	есть
3	1+207	Нерегулируемый	наземный	в одном уровне	есть
Итого:		Пешеходный мост	надземный	в разных уровнях	0
Итого:		Регулируемый	наземный	в одном уровне	0
Итого:		Нерегулируемый	наземный	в одном уровне	3
Итого:		Пешеходная галерея	нет данных	нет данных	0
Итого:		Надземный пешеходный переход	нет данных	нет данных	0
Итого:		Подземный пешеходный переход	нет данных	нет данных	0
Итого:		Пешеходный тоннель	подземный	в разных уровнях	0
Всего:					3

Ведомость размещения пешеходных дорожек (тротуаров)

Дорога: 0002022 - д. Кабаково, ул. Уральская
 Участок: 0,000 - 1,221 км.

№	Начало участка, км+м	Конец участка, км+м	Объект установки	Расположение	Протяженность, м	
					Проектируемые в соответствии с нормативными документами, м	Фактически установленные, м
1	2	3	4	5	6	7
1	0+011	0+096		Слева	85	
2	0+100	0+275		Слева	175	
3	0+278	0+444		Слева	166	
4	0+444	0+517		Слева	73	
5	0+521	0+661		Слева	140	
6	0+666	0+802		Слева	136	
7	0+807	0+928		Слева	121	
8	0+930	1+045		Слева	115	
9	1+047	1+219		Слева	172	
Итого:					1183	0

Тротуары слева	
Дорожные ограждения и направляющие устройства слева	
Дорожные ограждения и направляющие устройства по оси	
Горизонтальная дорожная разметка слева	
Кривые в плане	
Элементы дороги в продольном профиле	



Горизонтальная дорожная разметка справа	
Дорожные ограждения и направляющие устройства справа	
Тротуары справа	н/д: ширина 1м, 4 - 193

Ведомость размещения дорожных знаков

Дорога: 0002022 - д. Кабаково, ул. Цветочная
Участок: 0,000 - 0,198 км.

№ п/п	Номер знака по ГОСТ 32945-2014	Наименование знака	Типоразмер знака	Площадь знаков, м2 (для знаков индивидуального проектирования)	Адрес, км + м	Установлено / требуется установить или демонтировать	Количество	Месторасположение
1	2	3	4	5	6	7	8	9
		Предупреждающие знаки						
		Итого установлено:						
		Итого перенести:						
		Итого временных:						
		Итого демонтировать:						
		Итого требуется установить:						
		Итого:						
		Знаки приоритета						
1	2.4	Уступите дорогу			0+015	Требуется установить	1	слева
2	2.4	Уступите дорогу			0+182	Требуется установить	1	справа
		Итого установлено:						
		Итого перенести:						
		Итого временных:						
		Итого демонтировать:						
		Итого требуется установить:					2	
		Итого:					2	
		Запрещающие знаки						
		Итого установлено:						
		Итого перенести:						
		Итого временных:						
		Итого демонтировать:						
		Итого требуется установить:						
		Итого:						
		Предписывающие знаки						
		Итого установлено:						
		Итого перенести:						
		Итого временных:						
		Итого демонтировать:						
		Итого требуется установить:						
		Итого:						
		Знаки особых предписаний						
3	5.19.1	Пешеходный переход			0+011	Требуется установить	1	справа
4	5.19.1	Пешеходный переход			0+015	Требуется установить	1	слева
5	5.19.1	Пешеходный переход			0+182	Требуется установить	1	справа
6	5.19.1	Пешеходный переход			0+186	Требуется установить	1	слева
7	5.19.2	Пешеходный переход			0+011	Требуется установить	1	справа
8	5.19.2	Пешеходный переход			0+015	Требуется установить	1	слева
9	5.19.2	Пешеходный переход			0+182	Требуется установить	1	справа
10	5.19.2	Пешеходный переход			0+186	Требуется установить	1	слева
		Итого установлено:						
		Итого перенести:						
		Итого временных:						
		Итого демонтировать:						
		Итого требуется установить:					8	
		Итого:					8	
		Информационные знаки						
		Итого установлено:						
		Итого перенести:						
		Итого временных:						
		Итого демонтировать:						
		Итого требуется установить:						

		Итого:					
		Знаки сервиса					
		Итого установлено:					
		Итого перенести:					
		Итого временных:					
		Итого демонтировать:					
		Итого требуется установить:					
		Итого:					
		Знаки дополнительной информации(таблички)					
		Итого установлено:					
		Итого перенести:					
		Итого временных:					
		Итого демонтировать:					
		Итого требуется установить:					
		Итого:					
		Всего установлено:					
		Всего перенести:					
		Всего временных:					
		Всего демонтировать:					
		Всего требуется установить:					10
		Всего:					10

Ведомость размещения искусственного освещения

Дорога: 0002022 - д. Кабаково, ул. Цветочная

Участок: 0,000 - 0,198 км.

№ п/п	Начало участка, км+м	Конец участка, км+м	Объект установки	Количество опор / светильников	Протяженность, м		Расположение
					Проектируемые в соответствии с нормативными документами, м	Фактически установленные, м	
1	2	3	4	5	6	7	8
1	0+030	0+068		2/2	38	0	Справа
2	0+098	0+098		1/1	0	0	Справа
3	0+128	0+168		2/2	40	0	Справа
Итого:				5/5	78	0	

Ведомость наличия пешеходных переходов в разных уровнях

Дорога: 0002022 - д. Кабаково, ул. Цветочная

Участок: 0,000 - 0,198 км.

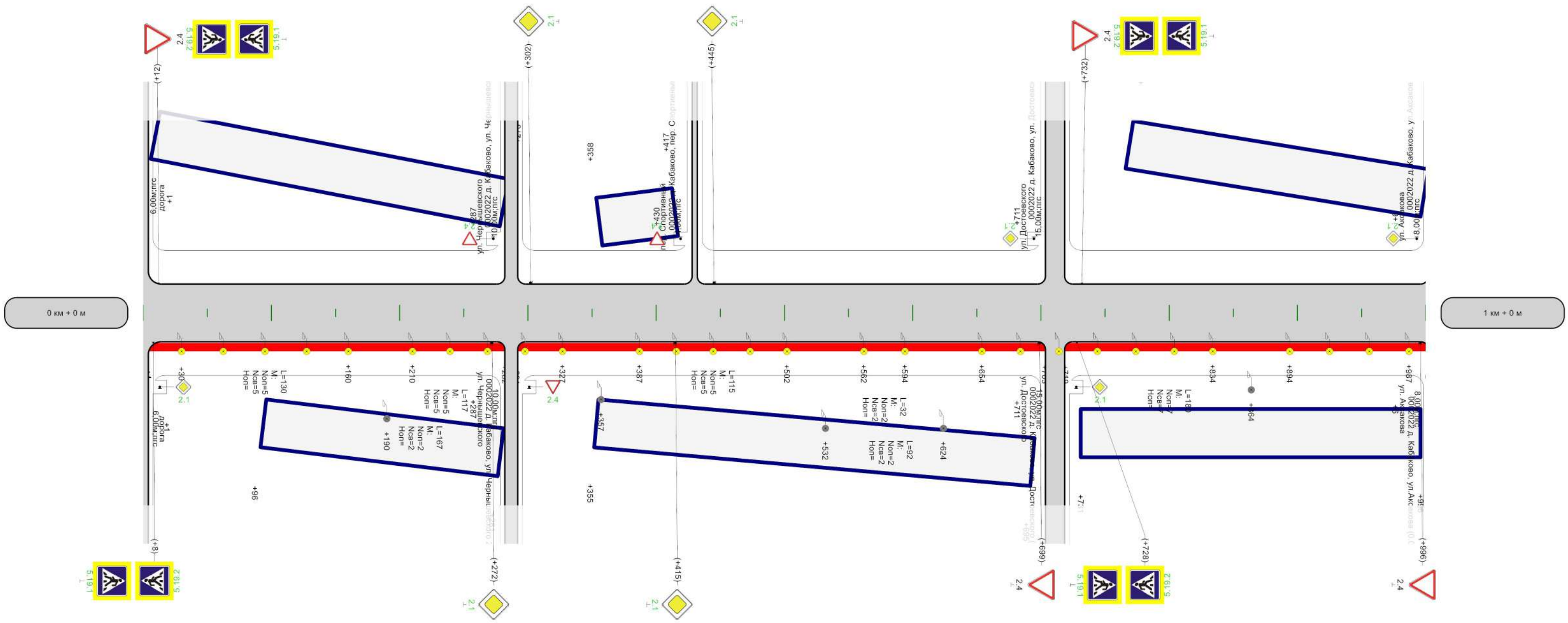
№ п/п	Адрес, км + м	Тип пешеходного перехода	Вид перехода	Расположение перехода	Наличие пешеходных дорожек от места остановки общественного тр-та до пешеходных переходов
1	2	3	4	5	6
1	0+013	Нерегулируемый	наземный	в одном уровне	есть
2	0+184	Нерегулируемый	наземный	в одном уровне	есть
Итого:		Пешеходный мост	надземный	в разных уровнях	0
Итого:		Регулируемый	наземный	в одном уровне	0
Итого:		Нерегулируемый	наземный	в одном уровне	2
Итого:		Пешеходная галерея	нет данных	нет данных	0
Итого:		Надземный пешеходный переход	нет данных	нет данных	0
Итого:		Подземный пешеходный переход	нет данных	нет данных	0
Итого:		Пешеходный тоннель	подземный	в разных уровнях	0
Всего:					2

Ведомость размещения пешеходных дорожек (тротуаров)

Дорога: 0002022 - д. Кабаково, ул. Цветочная
Участок: 0,000 - 0,198 км.

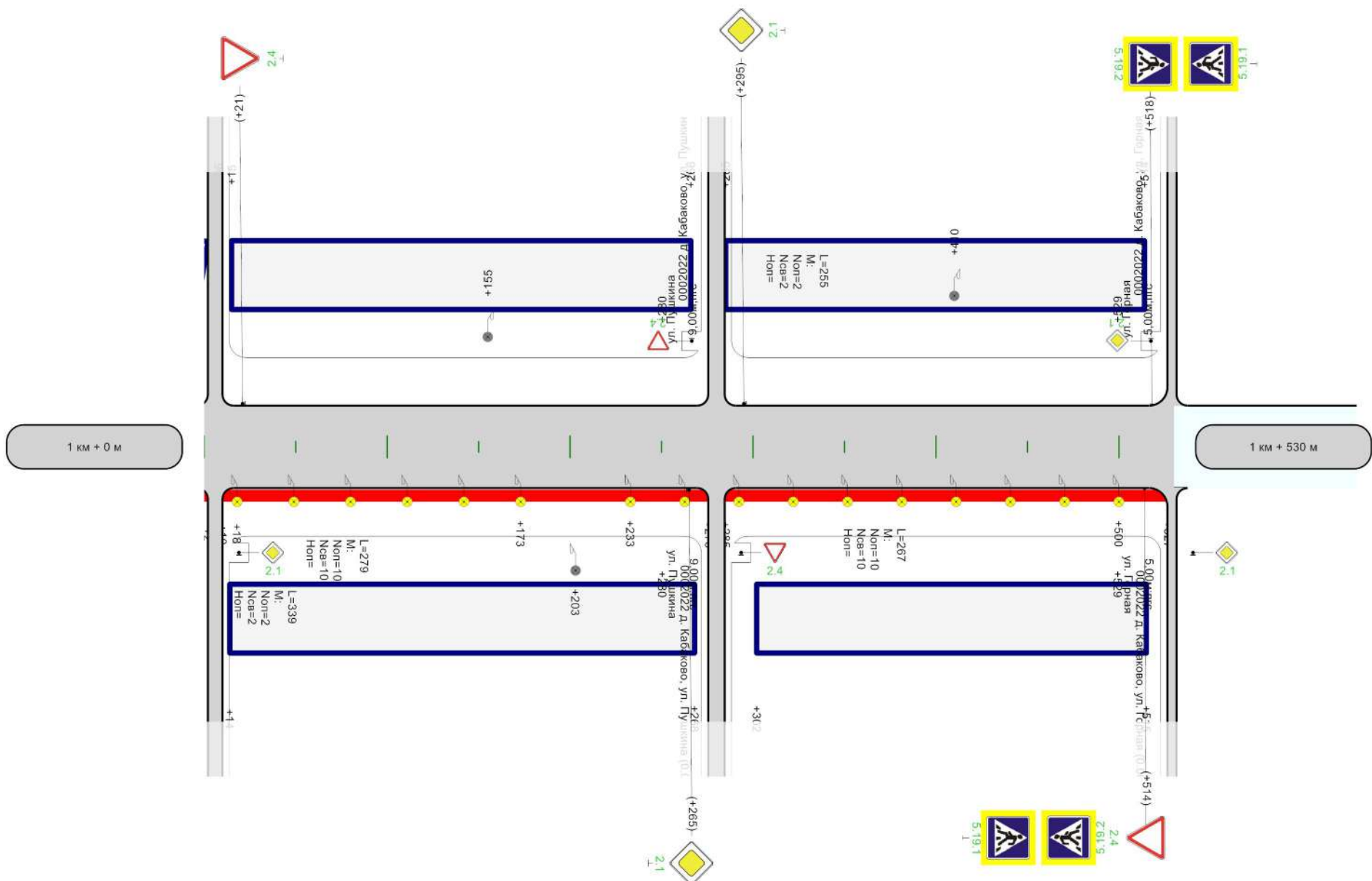
№	Начало участка, км+м	Конец участка, км+м	Объект установки	Расположение	Протяженность, м	
					Проектируемые в соответствии с нормативными документами, м	Фактически установленные, м
1	2	3	4	5	6	7
1	0+004	0+193		Справа	189	
Итого:					189	0

Тротуары слева	
Дорожные ограждения и направляющие устройства слева	
Дорожные ограждения и направляющие устройства по оси	
Горизонтальная дорожная разметка слева	
Кривые в плане	
Элементы дороги в продольном профиле	



Горизонтальная дорожная разметка справа	
Дорожные ограждения и направляющие устройства справа	
Тротуары справа	н/д: ширина 1м, 4 - 282
	н/д: ширина 1м, 291 - 703
	н/д: ширина 1м, 719 - 1000

Тротуары слева	
Дорожные ограждения и направляющие устройства слева	
Дорожные ограждения и направляющие устройства по оси	
Горизонтальная дорожная разметка слева	
Кривые в плане	
Элементы дороги в продольном профиле	



Горизонтальная дорожная разметка справа			
Дорожные ограждения и направляющие устройства справа			
Тротуары справа	<table border="1" style="width: 100%;"> <tr> <td style="width: 50%; text-align: center;">н/д: ширина 1м, 10 - 276</td> <td style="width: 50%; text-align: center;">н/д: ширина 1м, 285 - 527</td> </tr> </table>	н/д: ширина 1м, 10 - 276	н/д: ширина 1м, 285 - 527
н/д: ширина 1м, 10 - 276	н/д: ширина 1м, 285 - 527		

Ведомость размещения дорожных знаков

Дорога: 0002022 - д. Кабаково, ул. Центральная
Участок: 0,000 - 1,530 км.

№ п/п	Номер знака по ГОСТ 32945-2014	Наименование знака	Типоразмер знака	Площадь знаков, м2 (для знаков индивидуального проектирования)	Адрес, км + м	Установлено / требуется установить или демонтировать	Количество	Месторасположение
1	2	3	4	5	6	7	8	9
		Предупреждающие знаки						
		Итого установлено:						
		Итого перенести:						
		Итого временных:						
		Итого демонтировать:						
		Итого требуется установить:						
		Итого:						
		Знаки приоритета						
1	2.1	Главная дорога	2		0+001	Требуется установить	1	слева на пересечении
2	2.1	Главная дорога	2		0+001	Требуется установить	1	справа на пересечении
3	2.1	Главная дорога			0+272	Требуется установить	1	справа
4	2.1	Главная дорога			0+302	Требуется установить	1	слева
5	2.1	Главная дорога			0+415	Требуется установить	1	справа
6	2.1	Главная дорога			0+445	Требуется установить	1	слева
7	2.1	Главная дорога			1+265	Требуется установить	1	справа
8	2.1	Главная дорога			1+295	Требуется установить	1	слева
9	2.4	Уступите дорогу			1+021	Требуется установить	1	слева
10	2.4	Уступите дорогу			1+514	Требуется установить	1	справа
		Итого установлено:						
		Итого перенести:						
		Итого временных:						
		Итого демонтировать:						
		Итого требуется установить:					10	
		Итого:					10	
		Запрещающие знаки						
		Итого установлено:						
		Итого перенести:						
		Итого временных:						
		Итого демонтировать:						
		Итого требуется установить:						
		Итого:						
		Предписывающие знаки						
		Итого установлено:						
		Итого перенести:						
		Итого временных:						
		Итого демонтировать:						
		Итого требуется установить:						
		Итого:						
		Знаки особых предписаний						
11	5.19.1	Пешеходный переход			0+008	Требуется установить	1	справа
12	5.19.1	Пешеходный переход			0+012	Требуется установить	1	слева
13	5.19.1	Пешеходный переход			0+728	Требуется установить	1	справа
14	5.19.1	Пешеходный переход			0+732	Требуется установить	1	слева
15	5.19.1	Пешеходный переход			1+514	Требуется установить	1	справа
16	5.19.1	Пешеходный переход			1+518	Требуется установить	1	слева
17	5.19.2	Пешеходный переход			0+008	Требуется установить	1	справа
18	5.19.2	Пешеходный переход			0+012	Требуется установить	1	слева
19	5.19.2	Пешеходный переход			0+728	Требуется установить	1	справа
20	5.19.2	Пешеходный переход			0+732	Требуется установить	1	слева
21	5.19.2	Пешеходный переход			1+514	Требуется установить	1	справа
22	5.19.2	Пешеходный переход			1+518	Требуется установить	1	слева

		Итого установлено:						
		Итого перенести:						
		Итого временных:						
		Итого демонтировать:						
		Итого требуется установить:					12	
		Итого:					12	
		Информационные знаки						
		Итого установлено:						
		Итого перенести:						
		Итого временных:						
		Итого демонтировать:						
		Итого требуется установить:						
		Итого:						
		Знаки сервиса						
		Итого установлено:						
		Итого перенести:						
		Итого временных:						
		Итого демонтировать:						
		Итого требуется установить:						
		Итого:						
		Знаки дополнительной информации(таблички)						
		Итого установлено:						
		Итого перенести:						
		Итого временных:						
		Итого демонтировать:						
		Итого требуется установить:						
		Итого:						
		Всего установлено:						
		Всего перенести:						
		Всего временных:						
		Всего демонтировать:						
		Всего требуется установить:					22	
		Всего:					22	

Ведомость размещения искусственного освещения

Дорога: 0002022 - д. Кабаково, ул. Центральная

Участок: 0,000 - 1,530 км.

№ п/п	Начало участка, км+м	Конец участка, км+м	Объект установки	Количество опор / светильников	Протяженность, м		Расположение
					Проектируемые в соответствии с нормативными документами, м	Фактически установленные, м	
1	2	3	4	5	6	7	8
1	0+030	0+160		5/5	130	0	Справа
2	0+190	0+357		2/2	0	167	Справа
3	0+210	0+327		5/5	117	0	Справа
4	0+387	0+502		5/5	115	0	Справа
5	0+532	0+624		2/2	0	92	Справа
6	0+562	0+594		2/2	32	0	Справа
7	0+654	0+834		7/7	180	0	Справа
8	0+864	1+203		2/2	0	339	Справа
9	0+894	1+173		10/10	279	0	Справа
10	1+155	1+410		2/2	0	255	Слева
11	1+233	1+500		10/10	267	0	Справа
Итого:				52/52	1120	853	

Ведомость наличия пешеходных переходов в разных уровнях

Дорога: 0002022 - д. Кабаково, ул. Центральная

Участок: 0,000 - 1,530 км.

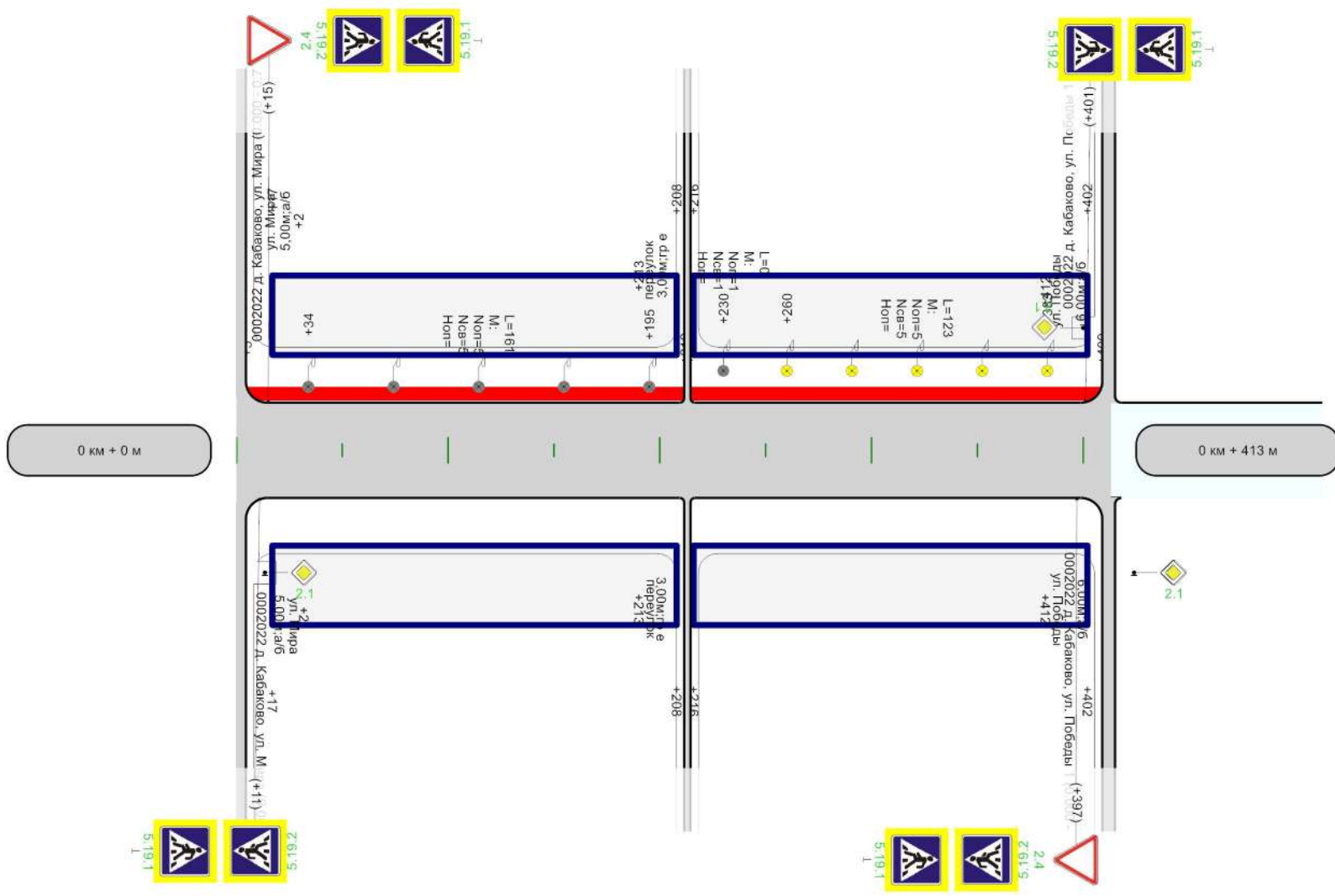
№ п/п	Адрес, км + м	Тип пешеходного перехода	Вид перехода	Расположение перехода	Наличие пешеходных дорожек от места остановки общественного тр-та до пешеходных переходов
1	2	3	4	5	6
1	0+010	Нерегулируемый	наземный	в одном уровне	есть
2	0+730	Нерегулируемый	наземный	в одном уровне	есть
3	1+516	Нерегулируемый	наземный	в одном уровне	есть
Итого:		Пешеходный мост	надземный	в разных уровнях	0
Итого:		Регулируемый	наземный	в одном уровне	0
Итого:		Нерегулируемый	наземный	в одном уровне	3
Итого:		Пешеходная галерея	нет данных	нет данных	0
Итого:		Наземный пешеходный переход	нет данных	нет данных	0
Итого:		Подземный пешеходный переход	нет данных	нет данных	0
Итого:		Пешеходный тоннель	подземный	в разных уровнях	0
Всего:					3

Ведомость размещения пешеходных дорожек (тротуаров)

Дорога: 0002022 - д. Кабаково, ул. Центральная
Участок: 0,000 - 1,530 км.

№	Начало участка, км+м	Конец участка, км+м	Объект установки	Расположение	Протяженность, м	
					Проектируемые в соответствии с нормативными документами, м	Фактически установленные, м
1	2	3	4	5	6	7
1	0+004	0+282		Справа	278	
2	0+291	0+703		Справа	412	
3	0+719	1+002		Справа	283	
4	1+010	1+276		Справа	266	
5	1+285	1+527		Справа	242	
Итого:					1481	0

Тротуары слева	н/д: ширина 1м, 5 - 212	н/д: ширина 1м, 214 - 409
Дорожные ограждения и направляющие устройства слева		
Дорожные ограждения и направляющие устройства по оси		
Горизонтальная дорожная разметка слева		
Кривые в плане		
Элементы дороги в продольном профиле		



Горизонтальная дорожная разметка справа	
Дорожные ограждения и направляющие устройства справа	
Тротуары справа	

Ведомость размещения дорожных знаков

Дорога: 0002022 - д. Кабаково, ул. Цюрупы

Участок: 0,000 - 0,413 км.

№ п/п	Номер знака по ГОСТ 32945-2014	Наименование знака	Типоразмер знака	Площадь знаков, м2 (для знаков индивидуального проектирования)	Адрес, км + м	Установлено / требуется установить или демонтировать	Количество	Месторасположение
1	2	3	4	5	6	7	8	9
		Предупреждающие знаки						
		Итого установлено:						
		Итого перенести:						
		Итого временных:						
		Итого демонтировать:						
		Итого требуется установить:						
		Итого:						
		Знаки приоритета						
1	2.4	Уступите дорогу			0+015	Требуется установить	1	слева
2	2.4	Уступите дорогу			0+397	Требуется установить	1	справа
		Итого установлено:						
		Итого перенести:						
		Итого временных:						
		Итого демонтировать:						
		Итого требуется установить:					2	
		Итого:					2	
		Запрещающие знаки						
		Итого установлено:						
		Итого перенести:						
		Итого временных:						
		Итого демонтировать:						
		Итого требуется установить:						
		Итого:						
		Предписывающие знаки						
		Итого установлено:						
		Итого перенести:						
		Итого временных:						
		Итого демонтировать:						
		Итого требуется установить:						
		Итого:						
		Знаки особых предписаний						
3	5.19.1	Пешеходный переход			0+011	Требуется установить	1	справа
4	5.19.1	Пешеходный переход			0+015	Требуется установить	1	слева
5	5.19.1	Пешеходный переход			0+397	Требуется установить	1	справа
6	5.19.1	Пешеходный переход			0+401	Требуется установить	1	слева
7	5.19.2	Пешеходный переход			0+011	Требуется установить	1	справа
8	5.19.2	Пешеходный переход			0+015	Требуется установить	1	слева
9	5.19.2	Пешеходный переход			0+397	Требуется установить	1	справа
10	5.19.2	Пешеходный переход			0+401	Требуется установить	1	слева
		Итого установлено:						
		Итого перенести:						
		Итого временных:						
		Итого демонтировать:						
		Итого требуется установить:					8	
		Итого:					8	
		Информационные знаки						
		Итого установлено:						
		Итого перенести:						
		Итого временных:						
		Итого демонтировать:						
		Итого требуется установить:						

		Итого:					
		Знаки сервиса					
		Итого установлено:					
		Итого перенести:					
		Итого временных:					
		Итого демонтировать:					
		Итого требуется установить:					
		Итого:					
		Знаки дополнительной информации(таблички)					
		Итого установлено:					
		Итого перенести:					
		Итого временных:					
		Итого демонтировать:					
		Итого требуется установить:					
		Итого:					
		Всего установлено:					
		Всего перенести:					
		Всего временных:					
		Всего демонтировать:					
		Всего требуется установить:					10
		Всего:					10

Ведомость размещения искусственного освещения

Дорога: 0002022 - д. Кабаково, ул. Цюрупы

Участок: 0,000 - 0,413 км.

№ п/п	Начало участка, км+м	Конец участка, км+м	Объект установки	Количество опор / светильников	Протяженность, м		Расположение
					Проектируемые в соответствии с нормативными документами, м	Фактически установленные, м	
1	2	3	4	5	6	7	8
1	0+034	0+195		5/5	0	161	Слева
2	0+230	0+230		1/1	0	0	Слева
3	0+260	0+383		5/5	123	0	Слева
Итого:				11/11	123	161	

Ведомость наличия пешеходных переходов в разных уровнях

Дорога: 0002022 - д. Кабаково, ул. Цюрупы

Участок: 0,000 - 0,413 км.

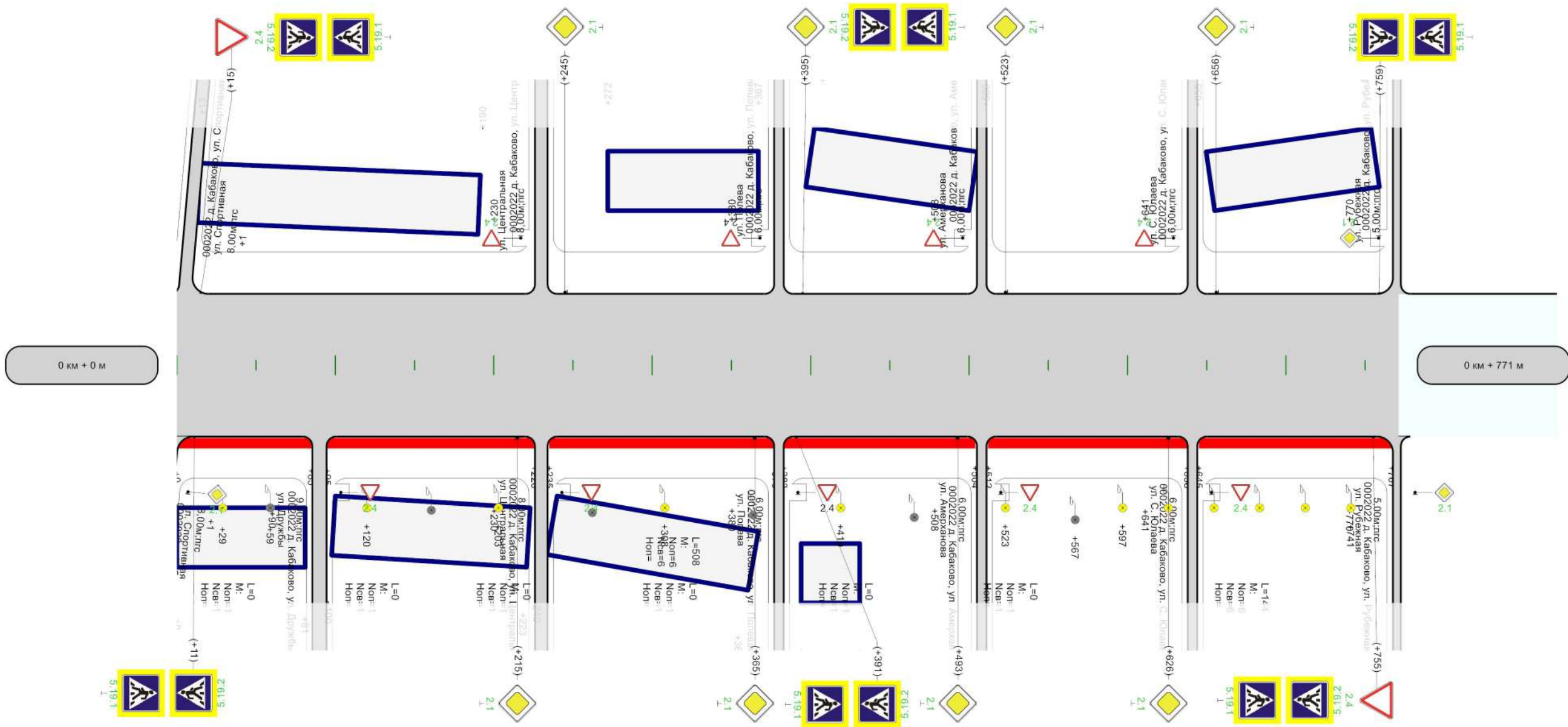
№ п/п	Адрес, км + м	Тип пешеходного перехода	Вид перехода	Расположение перехода	Наличие пешеходных дорожек от места остановки общественного тр-та до пешеходных переходов
1	2	3	4	5	6
1	0+013	Нерегулируемый	наземный	в одном уровне	есть
2	0+399	Нерегулируемый	наземный	в одном уровне	есть
Итого:		Пешеходный мост	надземный	в разных уровнях	0
Итого:		Регулируемый	наземный	в одном уровне	0
Итого:		Нерегулируемый	наземный	в одном уровне	2
Итого:		Пешеходная галерея	нет данных	нет данных	0
Итого:		Надземный пешеходный переход	нет данных	нет данных	0
Итого:		Подземный пешеходный переход	нет данных	нет данных	0
Итого:		Пешеходный тоннель	подземный	в разных уровнях	0
Всего:					2

Ведомость размещения пешеходных дорожек (тротуаров)

Дорога: 0002022 - д. Кабаково, ул. Цюрупы
Участок: 0,000 - 0,413 км.

№	Начало участка, км+м	Конец участка, км+м	Объект установки	Расположение	Протяженность, м	
					Проектируемые в соответствии с нормативными документами, м	Фактически установленные, м
1	2	3	4	5	6	7
1	0+005	0+212		Слева	207	
2	0+214	0+409		Слева	195	
Итого:					402	0

Тротуары слева	
Дорожные ограждения и направляющие устройства слева	
Дорожные ограждения и направляющие устройства по оси	
Горизонтальная дорожная разметка слева	
Кривые в плане	
Элементы дороги в продольном профиле	



Горизонтальная дорожная разметка справа							
Дорожные ограждения и направляющие устройства справа							
Тротуары справа	<table border="1"> <tr> <td>н/д: ширина 1м, 0 - 85</td> <td>н/д: ширина 1м, 95 - 226</td> <td>н/д: ширина 1м, 235 - 378</td> <td>н/д: ширина 1м, 383 - 504</td> <td>н/д: ширина 1м, 512 - 638</td> <td>н/д: ширина 1м, 645 - 767</td> </tr> </table>	н/д: ширина 1м, 0 - 85	н/д: ширина 1м, 95 - 226	н/д: ширина 1м, 235 - 378	н/д: ширина 1м, 383 - 504	н/д: ширина 1м, 512 - 638	н/д: ширина 1м, 645 - 767
н/д: ширина 1м, 0 - 85	н/д: ширина 1м, 95 - 226	н/д: ширина 1м, 235 - 378	н/д: ширина 1м, 383 - 504	н/д: ширина 1м, 512 - 638	н/д: ширина 1м, 645 - 767		

Ведомость размещения дорожных знаков

Дорога: 0002022 - д. Кабаково, ул. Чернышевского 2

Участок: 0,000 - 0,771 км.

№ п/п	Номер знака по ГОСТ 32945-2014	Наименование знака	Типоразмер знака	Площадь знаков, м2 (для знаков индивидуального проектирования)	Адрес, км + м	Установлено / требуется установить или демонтировать	Количество	Месторасположение
1	2	3	4	5	6	7	8	9
		Предупреждающие знаки						
		Итого установлено:						
		Итого перенести:						
		Итого временных:						
		Итого демонтировать:						
		Итого требуется установить:						
		Итого:						
		Знаки приоритета						
1	2.1	Главная дорога			0+215	Требуется установить	1	справа
2	2.1	Главная дорога			0+245	Требуется установить	1	слева
3	2.1	Главная дорога			0+365	Требуется установить	1	справа
4	2.1	Главная дорога			0+395	Требуется установить	1	слева
5	2.1	Главная дорога			0+493	Требуется установить	1	справа
6	2.1	Главная дорога			0+523	Требуется установить	1	слева
7	2.1	Главная дорога			0+626	Требуется установить	1	справа
8	2.1	Главная дорога			0+656	Требуется установить	1	слева
9	2.4	Уступите дорогу			0+015	Требуется установить	1	слева
10	2.4	Уступите дорогу			0+755	Требуется установить	1	справа
		Итого установлено:						
		Итого перенести:						
		Итого временных:						
		Итого демонтировать:						
		Итого требуется установить:					10	
		Итого:					10	
		Запрещающие знаки						
		Итого установлено:						
		Итого перенести:						
		Итого временных:						
		Итого демонтировать:						
		Итого требуется установить:						
		Итого:						
		Предписывающие знаки						
		Итого установлено:						
		Итого перенести:						
		Итого временных:						
		Итого демонтировать:						
		Итого требуется установить:						
		Итого:						
		Знаки особых предписаний						
11	5.19.1	Пешеходный переход			0+011	Требуется установить	1	справа
12	5.19.1	Пешеходный переход			0+015	Требуется установить	1	слева
13	5.19.1	Пешеходный переход			0+391	Требуется установить	1	справа
14	5.19.1	Пешеходный переход			0+395	Требуется установить	1	слева
15	5.19.1	Пешеходный переход			0+755	Требуется установить	1	справа
16	5.19.1	Пешеходный переход			0+759	Требуется установить	1	слева
17	5.19.2	Пешеходный переход			0+011	Требуется установить	1	справа
18	5.19.2	Пешеходный переход			0+015	Требуется установить	1	слева
19	5.19.2	Пешеходный переход			0+391	Требуется установить	1	справа
20	5.19.2	Пешеходный переход			0+395	Требуется установить	1	слева
21	5.19.2	Пешеходный переход			0+755	Требуется установить	1	справа
22	5.19.2	Пешеходный переход			0+759	Требуется установить	1	слева

		Итого установлено:						
		Итого перенести:						
		Итого временных:						
		Итого демонтировать:						
		Итого требуется установить:					12	
		Итого:					12	
		Информационные знаки						
		Итого установлено:						
		Итого перенести:						
		Итого временных:						
		Итого демонтировать:						
		Итого требуется установить:						
		Итого:						
		Знаки сервиса						
		Итого установлено:						
		Итого перенести:						
		Итого временных:						
		Итого демонтировать:						
		Итого требуется установить:						
		Итого:						
		Знаки дополнительной информации(таблички)						
		Итого установлено:						
		Итого перенести:						
		Итого временных:						
		Итого демонтировать:						
		Итого требуется установить:						
		Итого:						
		Всего установлено:						
		Всего перенести:						
		Всего временных:						
		Всего демонтировать:						
		Всего требуется установить:					22	
		Всего:					22	

Ведомость размещения искусственного освещения

Дорога: 0002022 - д. Кабаково, ул. Чернышевского 2

Участок: 0,000 - 0,771 км.

№ п/п	Начало участка, км+м	Конец участка, км+м	Объект установки	Количество опор / светильников	Протяженность, м		Расположение
					Проектируемые в соответствии с нормативными документами, м	Фактически установленные, м	
1	2	3	4	5	6	7	8
1	0+029	0+029		1/1	0	0	Справа
2	0+059	0+567		6/6	0	508	Справа
3	0+120	0+120		1/1	0	0	Справа
4	0+203	0+203		1/1	0	0	Справа
5	0+308	0+308		1/1	0	0	Справа
6	0+419	0+419		1/1	0	0	Справа
7	0+523	0+523		1/1	0	0	Справа
8	0+597	0+741		6/6	144	0	Справа
Итого:				18/18	144	508	

Ведомость наличия пешеходных переходов в разных уровнях

Дорога: 0002022 - д. Кабаково, ул. Чернышевского 2

Участок: 0,000 - 0,771 км.

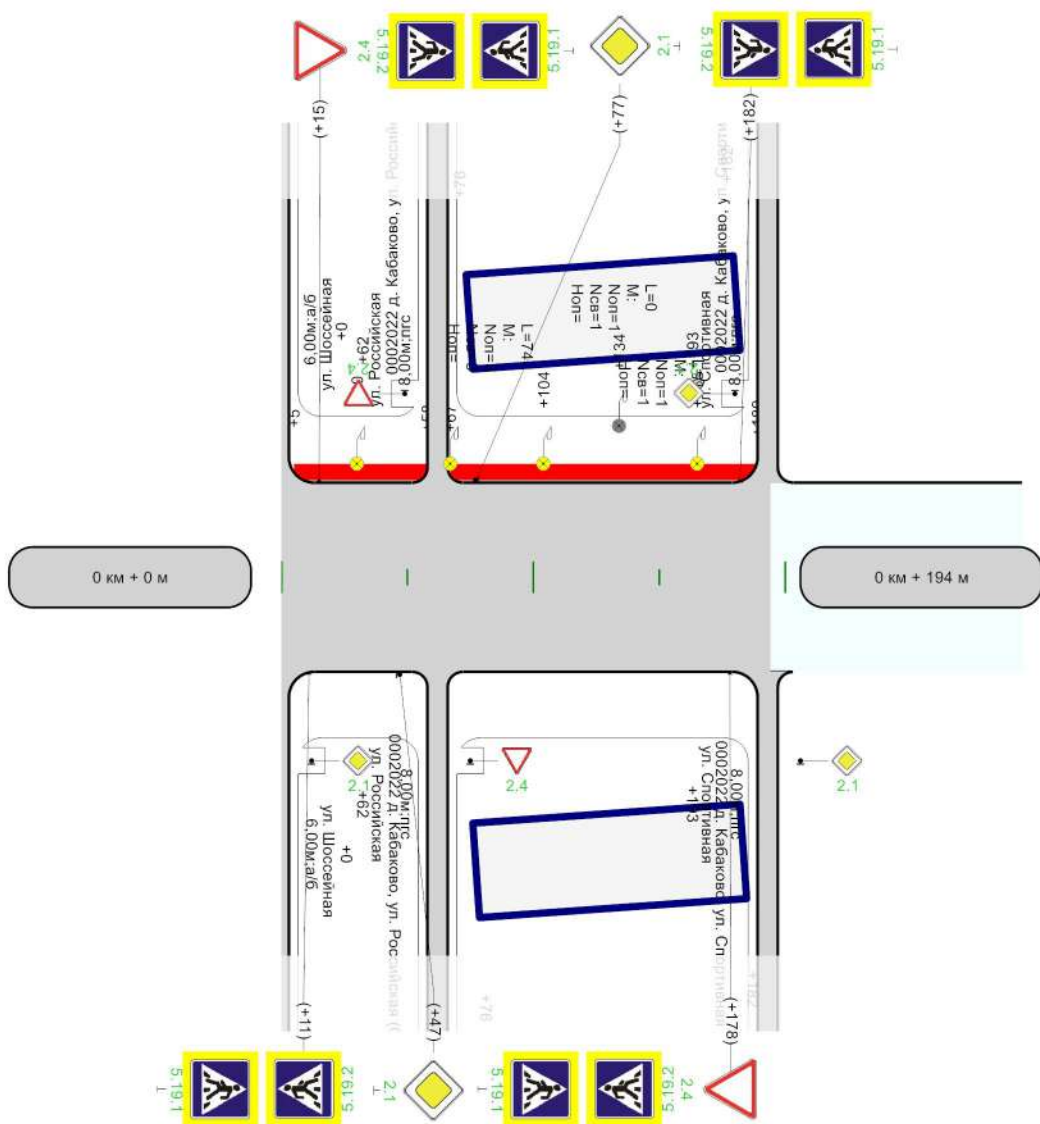
№ п/п	Адрес, км + м	Тип пешеходного перехода	Вид перехода	Расположение перехода	Наличие пешеходных дорожек от места остановки общественного тр-та до пешеходных переходов
1	2	3	4	5	6
1	0+013	Нерегулируемый	наземный	в одном уровне	есть
2	0+393	Нерегулируемый	наземный	в одном уровне	есть
3	0+757	Нерегулируемый	наземный	в одном уровне	есть
Итого:		Пешеходный мост	надземный	в разных уровнях	0
Итого:		Регулируемый	наземный	в одном уровне	0
Итого:		Нерегулируемый	наземный	в одном уровне	3
Итого:		Пешеходная галерея	нет данных	нет данных	0
Итого:		Наземный пешеходный переход	нет данных	нет данных	0
Итого:		Подземный пешеходный переход	нет данных	нет данных	0
Итого:		Пешеходный тоннель	подземный	в разных уровнях	0
Всего:					3

Ведомость размещения пешеходных дорожек (тротуаров)

Дорога: 0002022 - д. Кабаково, ул. Чернышевского 2
Участок: 0,000 - 0,771 км.

№	Начало участка, км+м	Конец участка, км+м	Объект установки	Расположение	Протяженность, м	
					Проектируемые в соответствии с нормативными документами, м	Фактически установленные, м
1	2	3	4	5	6	7
1	0+000	0+085		Справа	85	
2	0+095	0+226		Справа	131	
3	0+235	0+378		Справа	143	
4	0+383	0+504		Справа	121	
5	0+512	0+638		Справа	126	
6	0+645	0+767		Справа	122	
Итого:					728	0

Тротуары слева	н/д: ширина 1м, 5 - 55	н/д: ширина 1м, 67 - 189
Дорожные ограждения и направляющие устройства слева		
Дорожные ограждения и направляющие устройства по оси		
Горизонтальная дорожная разметка слева		
Кривые в плане	<hr style="border: 1px solid blue;"/>	
Элементы дороги в продольном профиле		



Горизонтальная дорожная разметка справа	
Дорожные ограждения и направляющие устройства справа	
Тротуары справа	

Ведомость размещения дорожных знаков

Дорога: 0002022 - д. Кабаково, ул. Чернышевского
 Участок: 0,000 - 0,194 км.

№ п/п	Номер знака по ГОСТ 32945-2014	Наименование знака	Типоразмер знака	Площадь знаков, м2 (для знаков индивидуального проектирования)	Адрес, км + м	Установлено / требуется установить или демонтировать	Количество	Месторасположение
1	2	3	4	5	6	7	8	9
		Предупреждающие знаки						
		Итого установлено:						
		Итого перенести:						
		Итого временных:						
		Итого демонтировать:						
		Итого требуется установить:						
		Итого:						
		Знаки приоритета						
1	2.1	Главная дорога	2		0+000	Требуется установить	1	слева на пересечении
2	2.1	Главная дорога	2		0+000	Требуется установить	1	справа на пересечении
3	2.1	Главная дорога			0+047	Требуется установить	1	справа
4	2.1	Главная дорога			0+077	Требуется установить	1	слева
5	2.4	Уступите дорогу			0+015	Требуется установить	1	слева
6	2.4	Уступите дорогу			0+178	Требуется установить	1	справа
		Итого установлено:						
		Итого перенести:						
		Итого временных:						
		Итого демонтировать:						
		Итого требуется установить:					6	
		Итого:					6	
		Запрещающие знаки						
		Итого установлено:						
		Итого перенести:						
		Итого временных:						
		Итого демонтировать:						
		Итого требуется установить:						
		Итого:						
		Предписывающие знаки						
		Итого установлено:						
		Итого перенести:						
		Итого временных:						
		Итого демонтировать:						
		Итого требуется установить:						
		Итого:						
		Знаки особых предписаний						
7	5.19.1	Пешеходный переход			0+011	Требуется установить	1	справа
8	5.19.1	Пешеходный переход			0+015	Требуется установить	1	слева
9	5.19.1	Пешеходный переход			0+178	Требуется установить	1	справа
10	5.19.1	Пешеходный переход			0+182	Требуется установить	1	слева
11	5.19.2	Пешеходный переход			0+011	Требуется установить	1	справа
12	5.19.2	Пешеходный переход			0+015	Требуется установить	1	слева
13	5.19.2	Пешеходный переход			0+178	Требуется установить	1	справа
14	5.19.2	Пешеходный переход			0+182	Требуется установить	1	слева
		Итого установлено:						
		Итого перенести:						
		Итого временных:						
		Итого демонтировать:						
		Итого требуется установить:					8	
		Итого:					8	
		Информационные знаки						
		Итого установлено:						

		Итого перенести:						
		Итого временных:						
		Итого демонтировать:						
		Итого требуется установить:						
		Итого:						
		Знаки сервиса						
		Итого установлено:						
		Итого перенести:						
		Итого временных:						
		Итого демонтировать:						
		Итого требуется установить:						
		Итого:						
		Знаки дополнительной информации(таблички)						
		Итого установлено:						
		Итого перенести:						
		Итого временных:						
		Итого демонтировать:						
		Итого требуется установить:						
		Итого:						
		Всего установлено:						
		Всего перенести:						
		Всего временных:						
		Всего демонтировать:						
		Всего требуется установить:						14
		Всего:						14

Ведомость размещения искусственного освещения

Дорога: 0002022 - д. Кабаково, ул. Чернышевского

Участок: 0,000 - 0,194 км.

№ п/п	Начало участка, км+м	Конец участка, км+м	Объект установки	Количество опор / светильников	Протяженность, м		Расположение
					Проектируемые в соответствии с нормативными документами, м	Фактически установленные, м	
1	2	3	4	5	6	7	8
1	0+030	0+104		3/3	74	0	Слева
2	0+134	0+134		1/1	0	0	Слева
3	0+165	0+165		1/1	0	0	Слева
Итого:				5/5	74	0	

Ведомость наличия пешеходных переходов в разных уровнях

Дорога: 0002022 - д. Кабаково, ул. Чернышевского

Участок: 0,000 - 0,194 км.

№ п/п	Адрес, км + м	Тип пешеходного перехода	Вид перехода	Расположение перехода	Наличие пешеходных дорожек от места остановки общественного тр-та до пешеходных переходов
1	2	3	4	5	6
1	0+013	Нерегулируемый	наземный	в одном уровне	есть
2	0+180	Нерегулируемый	наземный	в одном уровне	есть
Итого:		Пешеходный мост	надземный	в разных уровнях	0
Итого:		Регулируемый	наземный	в одном уровне	0
Итого:		Нерегулируемый	наземный	в одном уровне	2
Итого:		Пешеходная галерея	нет данных	нет данных	0
Итого:		Надземный пешеходный переход	нет данных	нет данных	0
Итого:		Подземный пешеходный переход	нет данных	нет данных	0
Итого:		Пешеходный тоннель	подземный	в разных уровнях	0
Всего:					2

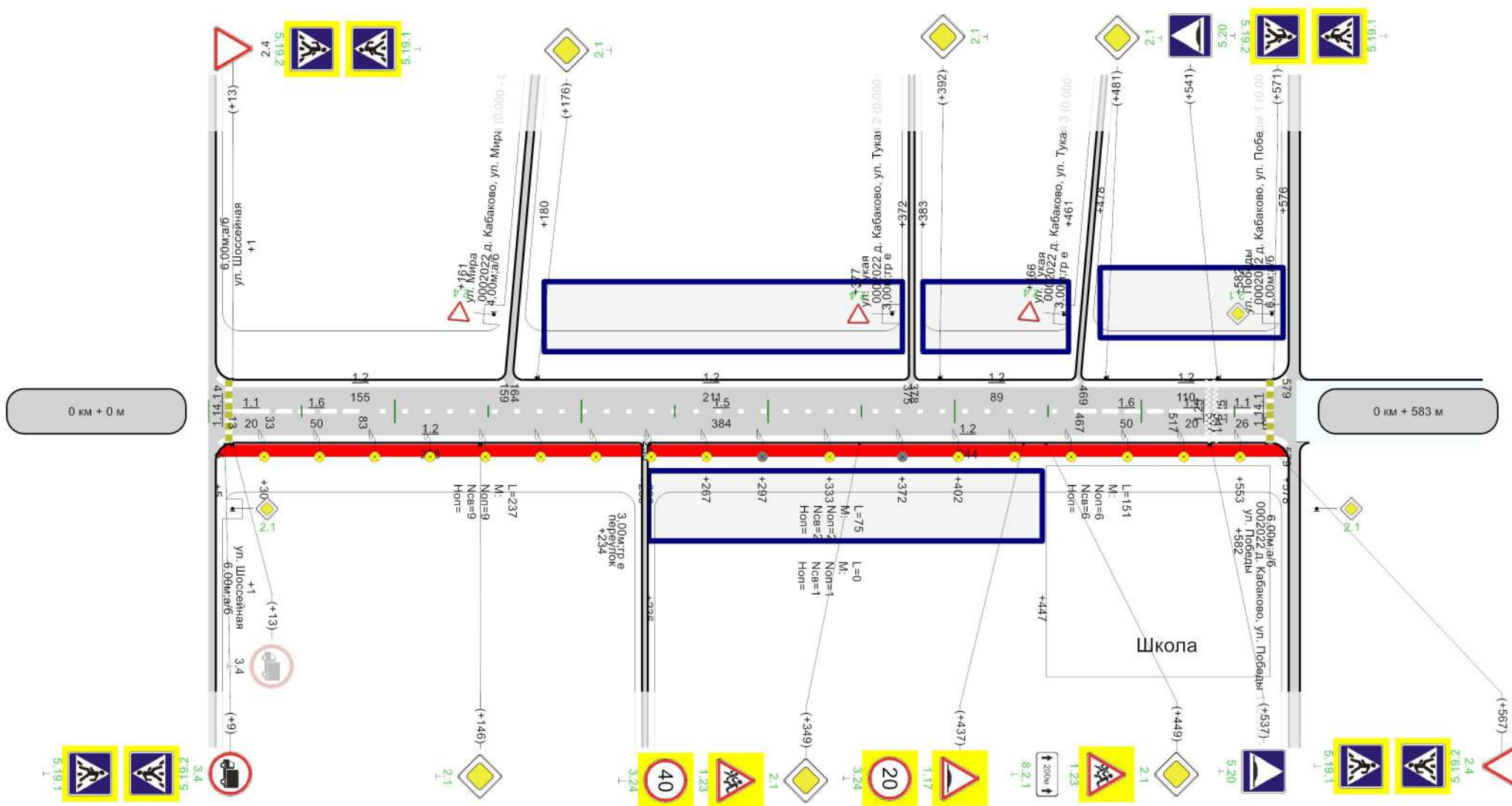
Ведомость размещения пешеходных дорожек (тротуаров)

Дорога: 0002022 - д. Кабаково, ул. Чернышевского
Участок: 0,000 - 0,194 км.

№	Начало участка, км+м	Конец участка, км+м	Объект установки	Расположение	Протяженность, м	
					Проектируемые в соответствии с нормативными документами, м	Фактически установленные, м
1	2	3	4	5	6	7
1	0+005	0+058		Слева	53	
2	0+067	0+189		Слева	122	
Итого:					175	0

Разметка на участке:
 1.1 : 66,00 м
 1.2 : 1137,00 м
 1.5 : 384,00 м
 1.6 : 100,00 м
 1.14.1 : 9,00 м
 1.25 : 9,00 м

Тротуары слева					
Дорожные ограждения и направляющие устройства слева					
Дорожные ограждения и направляющие устройства по оси					
Горизонтальная дорожная разметка по оси	1-ая от осевой	1.2 4 - 159	1.2 164 - 375	1.2 378 - 467	1.2 469 - 579
Кривые в плане					
Элементы дороги в продольном профиле					



Горизонтальная дорожная разметка справа	осевая	1.1 13 - 33	1.6 33 - 83	1.5 83 - 467	1.6 467 - 517	1.1 517 - 537	1.1 541 - 567
	1-ая от осевой	1.2 5 - 233		1.2 235 - 579			
Дорожные ограждения и направляющие устройства справа							
Тротуары справа		н/д: ширина 1м, 5 - 233		н/д: ширина 1м, 236 - 578			

Ведомость размещения дорожных знаков

Дорога: 0002022 - д. Кабаково, ул. Школьная 1

Участок: 0,000 - 0,583 км.

№ п/п	Номер знака по ГОСТ 32945-2014	Наименование знака	Типоразмер знака	Площадь знаков, м2 (для знаков индивидуального проектирования)	Адрес, км + м	Установлено / требуется установить или демонтировать	Количество	Месторасположение
1	2	3	4	5	6	7	8	9
		Предупреждающие знаки						
1	1.17	Искусственная неровность			0+437	Требуется установить	1	справа
2	1.23	Дети			0+349	Требуется установить	1	справа
3	1.23	Дети			0+449	Требуется установить	1	справа
		Итого установлено:						
		Итого перенести:						
		Итого временных:						
		Итого демонтировать:						
		Итого требуется установить:					3	
		Итого:					3	
		Знаки приоритета						
4	2.1	Главная дорога	2		0+001	Требуется установить	1	слева на пересечении
5	2.1	Главная дорога	2		0+001	Требуется установить	1	справа на пересечении
6	2.1	Главная дорога			0+146	Требуется установить	1	справа
7	2.1	Главная дорога			0+176	Требуется установить	1	слева
8	2.1	Главная дорога			0+349	Требуется установить	1	справа
9	2.1	Главная дорога			0+392	Требуется установить	1	слева
10	2.1	Главная дорога			0+449	Требуется установить	1	справа
11	2.1	Главная дорога			0+481	Требуется установить	1	слева
12	2.4	Уступите дорогу			0+567	Требуется установить	1	справа
		Итого установлено:						
		Итого перенести:						
		Итого временных:						
		Итого демонтировать:						
		Итого требуется установить:					9	
		Итого:					9	
		Запрещающие знаки						
13	3.4	Движение грузовых автомобилей запрещено			0+009	Требуется установить	1	справа
14	3.24	Ограничение максимальной скорости			0+349	Требуется установить	1	справа
15	3.24	Ограничение максимальной скорости			0+437	Требуется установить	1	справа
		Итого установлено:						
		Итого перенести:						
		Итого временных:						
		Итого демонтировать:						
		Итого требуется установить:					3	
		Итого:					3	
		Предписывающие знаки						
		Итого установлено:						
		Итого перенести:						
		Итого временных:						
		Итого демонтировать:						
		Итого требуется установить:						
		Итого:						
		Знаки особых предписаний						
16	5.19.1	Пешеходный переход			0+009	Требуется установить	1	справа
17	5.19.1	Пешеходный переход			0+013	Требуется установить	1	слева
18	5.19.1	Пешеходный переход			0+567	Требуется установить	1	справа
19	5.19.1	Пешеходный переход			0+571	Требуется установить	1	слева
20	5.19.2	Пешеходный переход			0+009	Требуется установить	1	справа
21	5.19.2	Пешеходный переход			0+013	Требуется установить	1	слева

22	5.19.2	Пешеходный переход			0+567	Требуется установить	1	справа
23	5.19.2	Пешеходный переход			0+571	Требуется установить	1	слева
24	5.20	Искусственная неровность			0+537	Требуется установить	1	справа
25	5.20	Искусственная неровность			0+541	Требуется установить	1	слева
		Итого установлено:						
		Итого перенести:						
		Итого временных:						
		Итого демонтировать:						
		Итого требуется установить:					10	
		Итого:					10	
		Информационные знаки						
		Итого установлено:						
		Итого перенести:						
		Итого временных:						
		Итого демонтировать:						
		Итого требуется установить:						
		Итого:						
		Знаки сервиса						
		Итого установлено:						
		Итого перенести:						
		Итого временных:						
		Итого демонтировать:						
		Итого требуется установить:						
		Итого:						
		Знаки дополнительной информации(таблички)						
26	8.2.1	Зона действия			0+449	Требуется установить	1	справа
		Итого установлено:						
		Итого перенести:						
		Итого временных:						
		Итого демонтировать:						
		Итого требуется установить:					1	
		Итого:					1	
		Всего установлено:						
		Всего перенести:						
		Всего временных:						
		Всего демонтировать:						
		Всего требуется установить:					26	
		Всего:					26	

Ведомость размещения искусственных неровностей

Дорога: 0002022 - д. Кабаково, ул. Школьная 1

Участок: 0,000 - 0,583 км.

№ п/п	Адрес, км + м	Размеры искусственной неровности			Строительный объем, м³	Соответствует/требуется реконструкция/требуется строительство/требуется демонтаж
		Длина, м	Ширина, м	Высота гребня, м		
1	2	3	4	5	6	7
1	0+539		4,50			Без изменений

Ведомость размещения искусственного освещения

Дорога: 0002022 - д. Кабаково, ул. Школьная 1

Участок: 0,000 - 0,583 км.

№ п/п	Начало участка, км+м	Конец участка, км+м	Объект установки	Количество опор / светильников	Протяженность, м		Расположение
					Проектируемые в соответствии с нормативными документами, м	Фактически установленные, м	
1	2	3	4	5	6	7	8
1	0+030	0+267		9/9	237	0	Справа
2	0+297	0+372		2/2	0	75	Справа
3	0+333	0+333		1/1	0	0	Справа
4	0+402	0+553		6/6	151	0	Справа
Итого:				18/18	388	75	

Ведомость наличия пешеходных переходов в разных уровнях

Дорога: 0002022 - д. Кабаково, ул. Школьная 1

Участок: 0,000 - 0,583 км.

№ п/п	Адрес, км + м	Тип пешеходного перехода	Вид перехода	Расположение перехода	Наличие пешеходных дорожек от места остановки общественного тр-та до пешеходных переходов
1	2	3	4	5	6
1	0+011	Нерегулируемый	наземный	в одном уровне	есть
2	0+569	Нерегулируемый	наземный	в одном уровне	есть
Итого:		Пешеходный мост	надземный	в разных уровнях	0
Итого:		Регулируемый	наземный	в одном уровне	0
Итого:		Нерегулируемый	наземный	в одном уровне	2
Итого:		Пешеходная галерея	нет данных	нет данных	0
Итого:		Надземный пешеходный переход	нет данных	нет данных	0
Итого:		Подземный пешеходный переход	нет данных	нет данных	0
Итого:		Пешеходный тоннель	подземный	в разных уровнях	0
Всего:					2

Ведомость дорожной разметки (горизонтальной, вертикальной)

Дорога: 0002022 - д. Кабаково, ул. Школьная 1

Участок: 0,000 - 0,583 км.

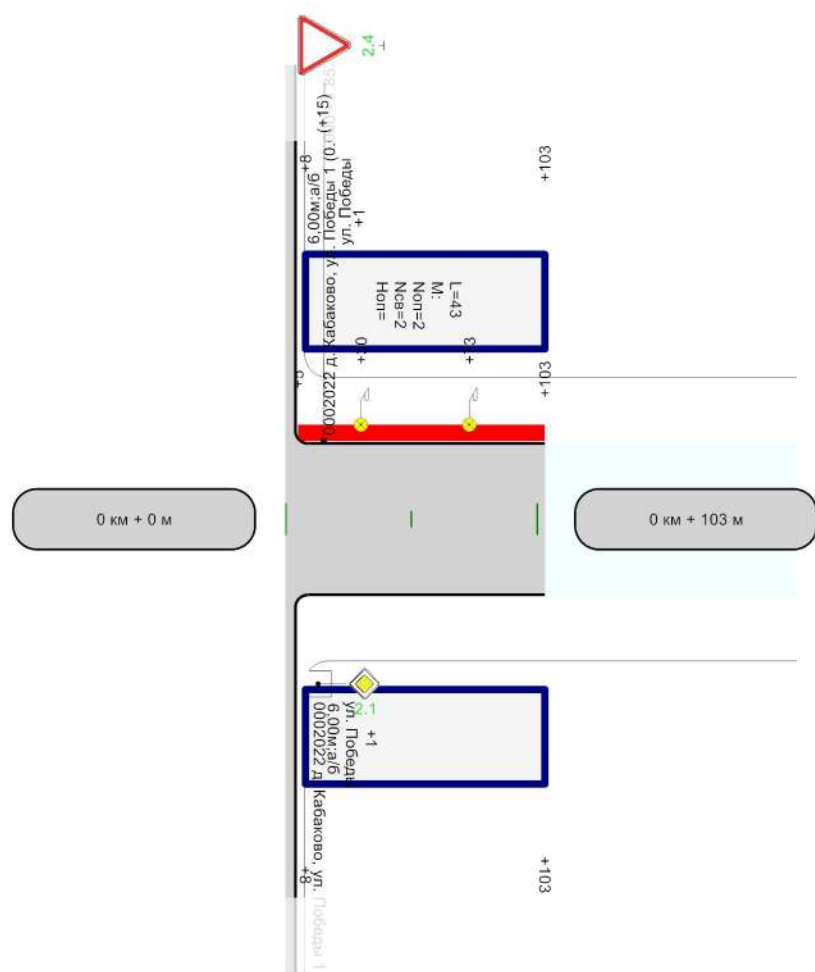
№ км	1.1(м)	1.2(м)	1.5(м)	1.6(м)	1.14.1(м)	1.25(м)	ИТОГО, м2
коэф.привед. к 1.1	1.000	1.000	0.250	0.750	16.000	0.160	
Ширина, м	0.10	0.10	0.10	0.10	4.00	0.40	
1	2	3	4	5	6	7	8
0 - 1	66,000	1137,000	384,000	100,000	9,000	9,000	151,944
ИТОГО	66,000	1137,000	384,000	100,000	9,000	9,000	151,944
ЛИН.КМ	0,066	1,137	0,384	0,100	0,009	0,009	
ПРИВЕД.КМ	0,066	1,137	0,096	0,075	0,144	0,001	
ПЛОЩАДЬ	6,600	113,700	9,600	7,500	14,400	0,144	151,944

Ведомость размещения пешеходных дорожек (тротуаров)

Дорога: 0002022 - д. Кабаково, ул. Школьная 1
Участок: 0,000 - 0,583 км.

№	Начало участка, км+м	Конец участка, км+м	Объект установки	Расположение	Протяженность, м	
					Проектируемые в соответствии с нормативными документами, м	Фактически установленные, м
1	2	3	4	5	6	7
1	0+005	0+233		Справа	228	
2	0+236	0+578		Справа	342	
Итого:					570	0

Тротуары слева	н/д; ширина 1м, 5 - 103
Дорожные ограждения и направляющие устройства слева	
Дорожные ограждения и направляющие устройства по оси	
Горизонтальная дорожная разметка слева	
Кривые в плане	
Элементы дороги в продольном профиле	



Горизонтальная дорожная разметка справа	
Дорожные ограждения и направляющие устройства справа	
Тротуары справа	

Ведомость размещения дорожных знаков

Дорога: 0002022 - д. Кабаково, ул. Школьная 2

Участок: 0,000 - 0,103 км.

№ п/п	Номер знака по ГОСТ 32945-2014	Наименование знака	Типоразмер знака	Площадь знаков, м2 (для знаков индивидуального проектирования)	Адрес, км + м	Установлено / требуется установить или демонтировать	Количество	Месторасположение
1	2	3	4	5	6	7	8	9
		Предупреждающие знаки						
		Итого установлено:						
		Итого перенести:						
		Итого временных:						
		Итого демонтировать:						
		Итого требуется установить:						
		Итого:						
		Знаки приоритета						
1	2.4	Уступите дорогу			0+015	Требуется установить	1	слева
		Итого установлено:						
		Итого перенести:						
		Итого временных:						
		Итого демонтировать:						
		Итого требуется установить:					1	
		Итого:					1	
		Запрещающие знаки						
		Итого установлено:						
		Итого перенести:						
		Итого временных:						
		Итого демонтировать:						
		Итого требуется установить:						
		Итого:						
		Предписывающие знаки						
		Итого установлено:						
		Итого перенести:						
		Итого временных:						
		Итого демонтировать:						
		Итого требуется установить:						
		Итого:						
		Знаки особых предписаний						
		Итого установлено:						
		Итого перенести:						
		Итого временных:						
		Итого демонтировать:						
		Итого требуется установить:						
		Итого:						
		Информационные знаки						
		Итого установлено:						
		Итого перенести:						
		Итого временных:						
		Итого демонтировать:						
		Итого требуется установить:						
		Итого:						
		Знаки сервиса						
		Итого установлено:						
		Итого перенести:						
		Итого временных:						
		Итого демонтировать:						
		Итого требуется установить:						
		Итого:						

		Знаки дополнительной информации(таблички)						
		Итого установлено:						
		Итого перенести:						
		Итого временных:						
		Итого демонтировать:						
		Итого требуется установить:						
		Итого:						
		Всего установлено:						
		Всего перенести:						
		Всего временных:						
		Всего демонтировать:						
		Всего требуется установить:						1
		Всего:						1

Ведомость размещения искусственного освещения

Дорога: 0002022 - д. Кабаково, ул. Школьная 2

Участок: 0,000 - 0,103 км.

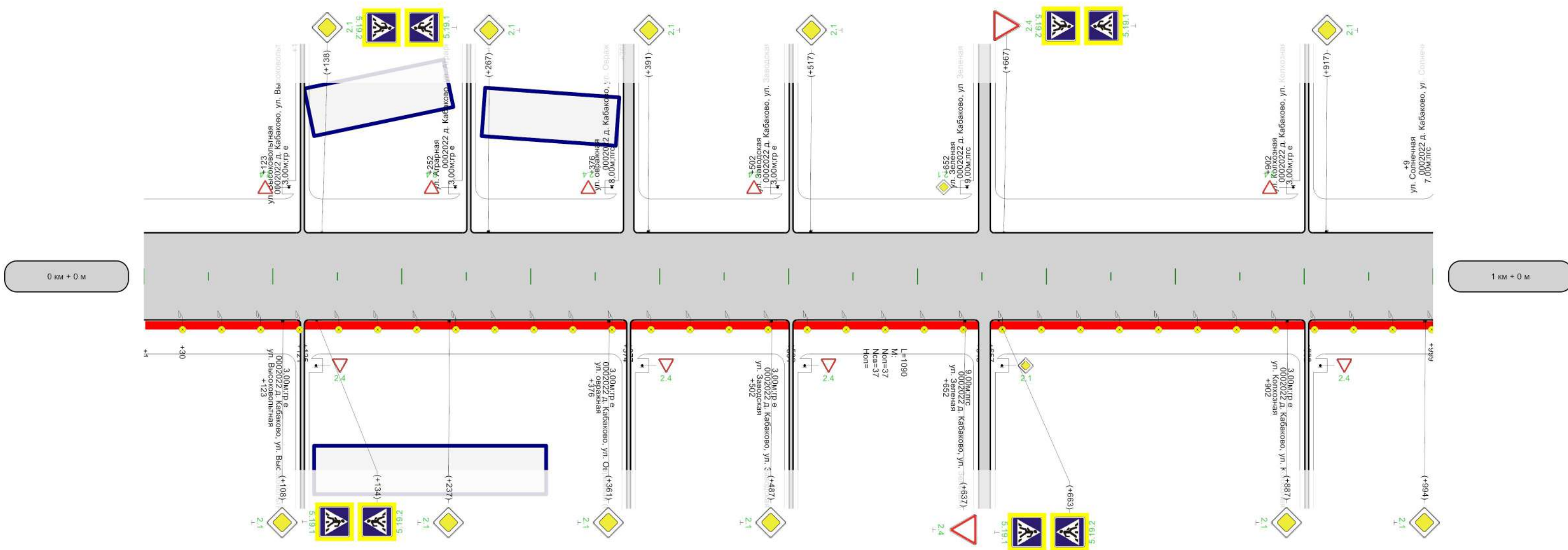
№ п/п	Начало участка, км+м	Конец участка, км+м	Объект установки	Количество опор / светильников	Протяженность, м		Расположение
					Проектируемые в соответствии с нормативными документами, м	Фактически установленные, м	
1	2	3	4	5	6	7	8
1	0+030	0+073		2/2	43	0	Слева
Итого:				2/2	43	0	

Ведомость размещения пешеходных дорожек (тротуаров)

Дорога: 0002022 - д. Кабаково, ул. Школьная 2
Участок: 0,000 - 0,103 км.

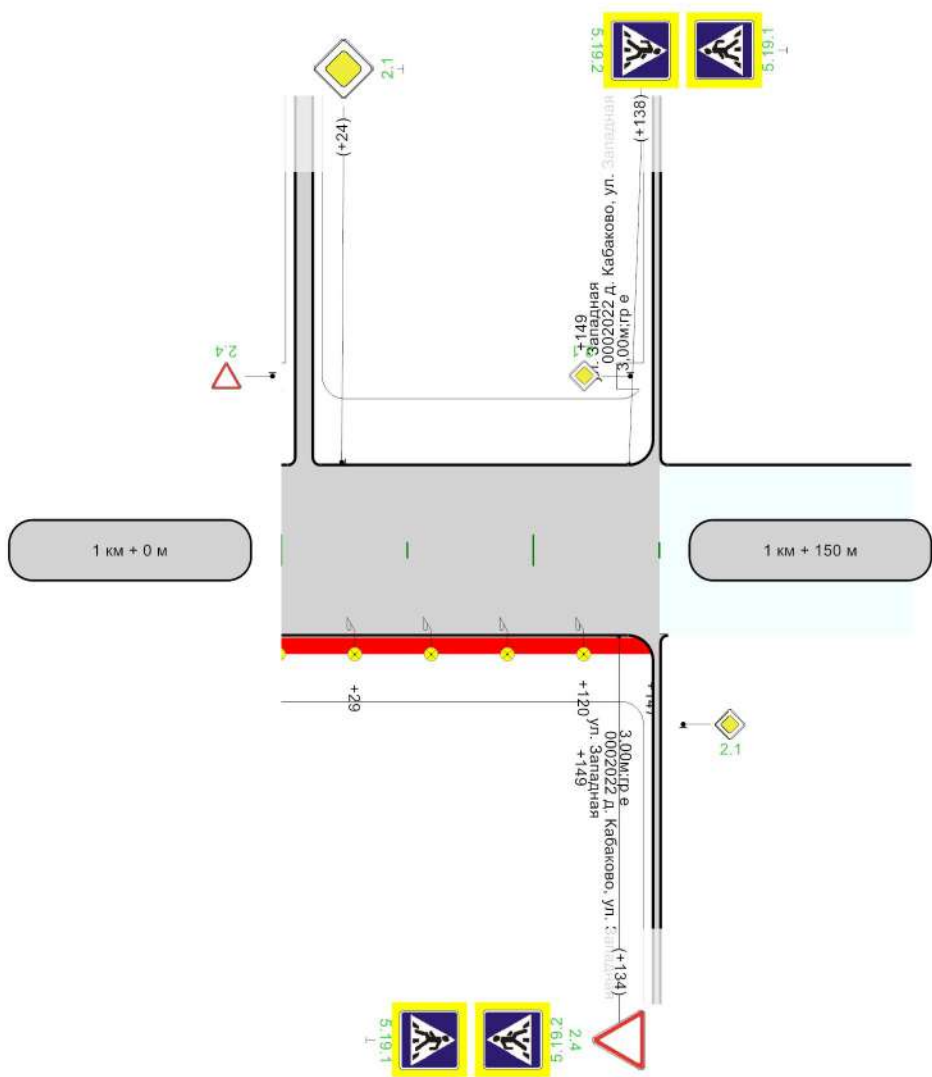
№	Начало участка, км+м	Конец участка, км+м	Объект установки	Расположение	Протяженность, м	
					Проектируемые в соответствии с нормативными документами, м	Фактически установленные, м
1	2	3	4	5	6	7
1	0+005	0+103		Слева	98	
Итого:					98	0

Тротуары слева	
Дорожные ограждения и направляющие устройства слева	
Дорожные ограждения и направляющие устройства по оси	
Горизонтальная дорожная разметка слева	
Кривые в плане	
Элементы дороги в продольном профиле	



Горизонтальная дорожная разметка справа							
Дорожные ограждения и направляющие устройства справа							
Тротуары справа	<table border="1"> <tr> <td>н/д: ширина 1м, 1 - 121</td> <td>н/д: ширина 1м, 125 - 374</td> <td>н/д: ширина 1м, 377 - 501</td> <td>н/д: ширина 1м, 503 - 648</td> <td>н/д: ширина 1м, 657 - 902</td> <td>н/д: ширина 1м, 903 - 1000</td> </tr> </table>	н/д: ширина 1м, 1 - 121	н/д: ширина 1м, 125 - 374	н/д: ширина 1м, 377 - 501	н/д: ширина 1м, 503 - 648	н/д: ширина 1м, 657 - 902	н/д: ширина 1м, 903 - 1000
н/д: ширина 1м, 1 - 121	н/д: ширина 1м, 125 - 374	н/д: ширина 1м, 377 - 501	н/д: ширина 1м, 503 - 648	н/д: ширина 1м, 657 - 902	н/д: ширина 1м, 903 - 1000		

Тротуары слева	
Дорожные ограждения и направляющие устройства слева	
Дорожные ограждения и направляющие устройства по оси	
Горизонтальная дорожная разметка слева	
Кривые в плане	
Элементы дороги в продольном профиле	



Горизонтальная дорожная разметка справа	
Дорожные ограждения и направляющие устройства справа	
Тротуары справа	н/д: ширина 1м, 0 - 147

Ведомость размещения дорожных знаков

Дорога: 0002022 - д. Кабаково, ул. Южная
Участок: 0,000 - 1,150 км.

№ п/п	Номер знака по ГОСТ 32945-2014	Наименование знака	Типоразмер знака	Площадь знаков, м2 (для знаков индивидуального проектирования)	Адрес, км + м	Установлено / требуется установить или демонтировать	Количество	Месторасположение
1	2	3	4	5	6	7	8	9
		Предупреждающие знаки						
		Итого установлено:						
		Итого перенести:						
		Итого временных:						
		Итого демонтировать:						
		Итого требуется установить:						
		Итого:						
		Знаки приоритета						
1	2.1	Главная дорога			0+108	Требуется установить	1	справа
2	2.1	Главная дорога			0+138	Требуется установить	1	слева
3	2.1	Главная дорога			0+237	Требуется установить	1	справа
4	2.1	Главная дорога			0+267	Требуется установить	1	слева
5	2.1	Главная дорога			0+361	Требуется установить	1	справа
6	2.1	Главная дорога			0+391	Требуется установить	1	слева
7	2.1	Главная дорога			0+487	Требуется установить	1	справа
8	2.1	Главная дорога			0+517	Требуется установить	1	слева
9	2.1	Главная дорога			0+887	Требуется установить	1	справа
10	2.1	Главная дорога			0+917	Требуется установить	1	слева
11	2.1	Главная дорога			0+994	Требуется установить	1	справа
12	2.1	Главная дорога			1+024	Требуется установить	1	слева
13	2.4	Уступите дорогу			0+637	Требуется установить	1	справа
14	2.4	Уступите дорогу			0+667	Требуется установить	1	слева
15	2.4	Уступите дорогу			1+134	Требуется установить	1	справа
		Итого установлено:						
		Итого перенести:						
		Итого временных:						
		Итого демонтировать:						
		Итого требуется установить:					15	
		Итого:					15	
		Запрещающие знаки						
		Итого установлено:						
		Итого перенести:						
		Итого временных:						
		Итого демонтировать:						
		Итого требуется установить:						
		Итого:						
		Предписывающие знаки						
		Итого установлено:						
		Итого перенести:						
		Итого временных:						
		Итого демонтировать:						
		Итого требуется установить:						
		Итого:						
		Знаки особых предписаний						
16	5.19.1	Пешеходный переход			0+134	Требуется установить	1	справа
17	5.19.1	Пешеходный переход			0+138	Требуется установить	1	слева
18	5.19.1	Пешеходный переход			0+663	Требуется установить	1	справа
19	5.19.1	Пешеходный переход			0+667	Требуется установить	1	слева
20	5.19.1	Пешеходный переход			1+134	Требуется установить	1	справа
21	5.19.1	Пешеходный переход			1+138	Требуется установить	1	слева
22	5.19.2	Пешеходный переход			0+134	Требуется установить	1	справа

23	5.19.2	Пешеходный переход			0+138	Требуется установить	1	слева
24	5.19.2	Пешеходный переход			0+663	Требуется установить	1	справа
25	5.19.2	Пешеходный переход			0+667	Требуется установить	1	слева
26	5.19.2	Пешеходный переход			1+134	Требуется установить	1	справа
27	5.19.2	Пешеходный переход			1+138	Требуется установить	1	слева
		Итого установлено:						
		Итого перенести:						
		Итого временных:						
		Итого демонтировать:						
		Итого требуется установить:					12	
		Итого:					12	
		Информационные знаки						
		Итого установлено:						
		Итого перенести:						
		Итого временных:						
		Итого демонтировать:						
		Итого требуется установить:						
		Итого:						
		Знаки сервиса						
		Итого установлено:						
		Итого перенести:						
		Итого временных:						
		Итого демонтировать:						
		Итого требуется установить:						
		Итого:						
		Знаки дополнительной информации(таблички)						
		Итого установлено:						
		Итого перенести:						
		Итого временных:						
		Итого демонтировать:						
		Итого требуется установить:						
		Итого:						
		Всего установлено:						
		Всего перенести:						
		Всего временных:						
		Всего демонтировать:						
		Всего требуется установить:					27	
		Всего:					27	

Ведомость размещения искусственного освещения

Дорога: 0002022 - д. Кабаково, ул. Южная

Участок: 0,000 - 1,150 км.

№ п/п	Начало участка, км+м	Конец участка, км+м	Объект установки	Количество опор / светильников	Протяженность, м		Расположение
					Проектируемые в соответствии с нормативными документами, м	Фактически установленные, м	
1	2	3	4	5	6	7	8
1	0+030	1+120		37/37	1090	0	Справа
Итого:				37/37	1090	0	

Ведомость наличия пешеходных переходов в разных уровнях

Дорога: 0002022 - д. Кабаково, ул. Южная

Участок: 0,000 - 1,150 км.

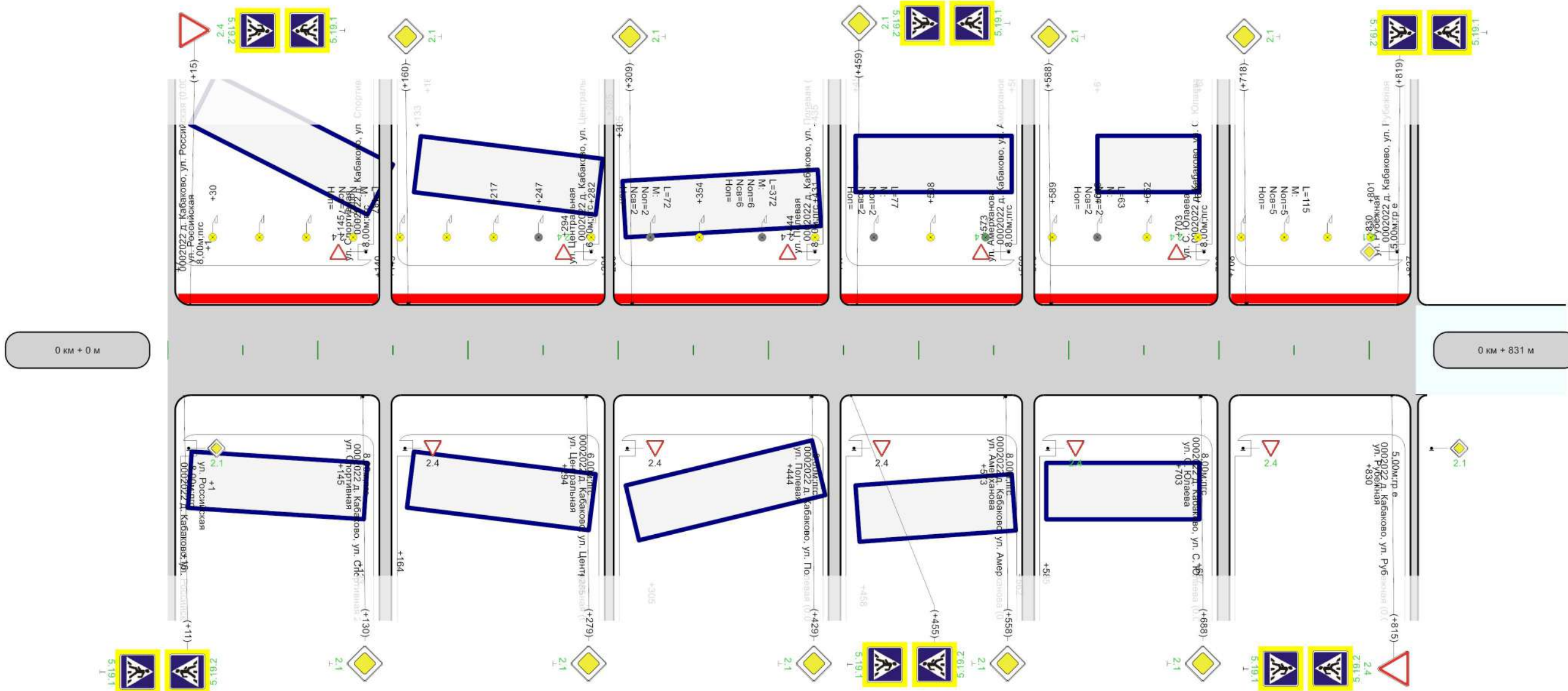
№ п/п	Адрес, км + м	Тип пешеходного перехода	Вид перехода	Расположение перехода	Наличие пешеходных дорожек от места остановки общественного тр-та до пешеходных переходов
1	2	3	4	5	6
1	0+136	Нерегулируемый	наземный	в одном уровне	есть
2	0+665	Нерегулируемый	наземный	в одном уровне	есть
3	1+136	Нерегулируемый	наземный	в одном уровне	есть
Итого:		Пешеходный мост	надземный	в разных уровнях	0
Итого:		Регулируемый	наземный	в одном уровне	0
Итого:		Нерегулируемый	наземный	в одном уровне	3
Итого:		Пешеходная галерея	нет данных	нет данных	0
Итого:		Надземный пешеходный переход	нет данных	нет данных	0
Итого:		Подземный пешеходный переход	нет данных	нет данных	0
Итого:		Пешеходный тоннель	подземный	в разных уровнях	0
Всего:					3

Ведомость размещения пешеходных дорожек (тротуаров)

Дорога: 0002022 - д. Кабаково, ул. Южная
 Участок: 0,000 - 1,150 км.

№	Начало участка, км+м	Конец участка, км+м	Объект установки	Расположение	Протяженность, м	
					Проектируемые в соответствии с нормативными документами, м	Фактически установленные, м
1	2	3	4	5	6	7
1	0+001	0+121		Справа	120	
2	0+125	0+374		Справа	249	
3	0+377	0+501		Справа	124	
4	0+503	0+648		Справа	145	
5	0+657	0+902		Справа	245	
6	0+903	1+147		Справа	244	
Итого:					1127	0

Тротуары слева	н/д: ширина 1м, 7 - 140	н/д: ширина 1м, 149 - 291	н/д: ширина 1м, 296 - 442	н/д: ширина 1м, 447 - 569	н/д: ширина 1м, 576 - 700	н/д: ширина 1м, 708 - 827
Дорожные ограждения и направляющие устройства слева						
Дорожные ограждения и направляющие устройства по оси						
Горизонтальная дорожная разметка слева						
Кривые в плане						
Элементы дороги в продольном профиле						



Горизонтальная дорожная разметка справа	
Дорожные ограждения и направляющие устройства справа	
Тротуары справа	

Ведомость размещения дорожных знаков

Дорога: 0002022 - д. Кабаково, ул.Аксакова

Участок: 0,000 - 0,831 км.

№ п/п	Номер знака по ГОСТ 32945-2014	Наименование знака	Типоразмер знака	Площадь знаков, м2 (для знаков индивидуального проектирования)	Адрес, км + м	Установлено / требуется установить или демонтировать	Количество	Месторасположение
1	2	3	4	5	6	7	8	9
		Предупреждающие знаки						
		Итого установлено:						
		Итого перенести:						
		Итого временных:						
		Итого демонтировать:						
		Итого требуется установить:						
		Итого:						
		Знаки приоритета						
1	2.1	Главная дорога			0+130	Требуется установить	1	справа
2	2.1	Главная дорога			0+160	Требуется установить	1	слева
3	2.1	Главная дорога			0+279	Требуется установить	1	справа
4	2.1	Главная дорога			0+309	Требуется установить	1	слева
5	2.1	Главная дорога			0+429	Требуется установить	1	справа
6	2.1	Главная дорога			0+459	Требуется установить	1	слева
7	2.1	Главная дорога			0+558	Требуется установить	1	справа
8	2.1	Главная дорога			0+588	Требуется установить	1	слева
9	2.1	Главная дорога			0+688	Требуется установить	1	справа
10	2.1	Главная дорога			0+718	Требуется установить	1	слева
11	2.4	Уступите дорогу			0+015	Требуется установить	1	слева
12	2.4	Уступите дорогу			0+815	Требуется установить	1	справа
		Итого установлено:						
		Итого перенести:						
		Итого временных:						
		Итого демонтировать:						
		Итого требуется установить:					12	
		Итого:					12	
		Запрещающие знаки						
		Итого установлено:						
		Итого перенести:						
		Итого временных:						
		Итого демонтировать:						
		Итого требуется установить:						
		Итого:						
		Предписывающие знаки						
		Итого установлено:						
		Итого перенести:						
		Итого временных:						
		Итого демонтировать:						
		Итого требуется установить:						
		Итого:						
		Знаки особых предписаний						
13	5.19.1	Пешеходный переход			0+011	Требуется установить	1	справа
14	5.19.1	Пешеходный переход			0+015	Требуется установить	1	слева
15	5.19.1	Пешеходный переход			0+455	Требуется установить	1	справа
16	5.19.1	Пешеходный переход			0+459	Требуется установить	1	слева
17	5.19.1	Пешеходный переход			0+815	Требуется установить	1	справа
18	5.19.1	Пешеходный переход			0+819	Требуется установить	1	слева
19	5.19.2	Пешеходный переход			0+011	Требуется установить	1	справа
20	5.19.2	Пешеходный переход			0+015	Требуется установить	1	слева
21	5.19.2	Пешеходный переход			0+455	Требуется установить	1	справа
22	5.19.2	Пешеходный переход			0+459	Требуется установить	1	слева

23	5.19.2	Пешеходный переход			0+815	Требуется установить	1	справа
24	5.19.2	Пешеходный переход			0+819	Требуется установить	1	слева
		Итого установлено:						
		Итого перенести:						
		Итого временных:						
		Итого демонтировать:						
		Итого требуется установить:					12	
		Итого:					12	
		Информационные знаки						
		Итого установлено:						
		Итого перенести:						
		Итого временных:						
		Итого демонтировать:						
		Итого требуется установить:						
		Итого:						
		Знаки сервиса						
		Итого установлено:						
		Итого перенести:						
		Итого временных:						
		Итого демонтировать:						
		Итого требуется установить:						
		Итого:						
		Знаки дополнительной информации(таблички)						
		Итого установлено:						
		Итого перенести:						
		Итого временных:						
		Итого демонтировать:						
		Итого требуется установить:						
		Итого:						
		Всего установлено:						
		Всего перенести:						
		Всего временных:						
		Всего демонтировать:						
		Всего требуется установить:					24	
		Всего:					24	

Ведомость размещения искусственного освещения

Дорога: 0002022 - д. Кабаково, ул.Аксакова

Участок: 0,000 - 0,831 км.

№ п/п	Начало участка, км+м	Конец участка, км+м	Объект установки	Количество опор / светильников	Протяженность, м		Расположение
					Проектируемые в соответствии с нормативными документами, м	Фактически установленные, м	
1	2	3	4	5	6	7	8
1	0+030	0+217		7/7	187	0	Слева
2	0+247	0+619		6/6	0	372	Слева
3	0+282	0+354		2/2	72	0	Слева
4	0+431	0+508		2/2	77	0	Слева
5	0+589	0+652		2/2	63	0	Слева
6	0+686	0+801		5/5	115	0	Слева
Итого:				24/24	514	372	

Ведомость наличия пешеходных переходов в разных уровнях

Дорога: 0002022 - д. Кабаково, ул.Аксакова

Участок: 0,000 - 0,831 км.

№ п/п	Адрес, км + м	Тип пешеходного перехода	Вид перехода	Расположение перехода	Наличие пешеходных дорожек от места остановки общественного тр-та до пешеходных переходов
1	2	3	4	5	6
1	0+013	Нерегулируемый	наземный	в одном уровне	есть
2	0+457	Нерегулируемый	наземный	в одном уровне	есть
3	0+817	Нерегулируемый	наземный	в одном уровне	есть
Итого:		Пешеходный мост	надземный	в разных уровнях	0
Итого:		Регулируемый	наземный	в одном уровне	0
Итого:		Нерегулируемый	наземный	в одном уровне	3
Итого:		Пешеходная галерея	нет данных	нет данных	0
Итого:		Наземный пешеходный переход	нет данных	нет данных	0
Итого:		Подземный пешеходный переход	нет данных	нет данных	0
Итого:		Пешеходный тоннель	подземный	в разных уровнях	0
Всего:					3

Ведомость размещения пешеходных дорожек (тротуаров)

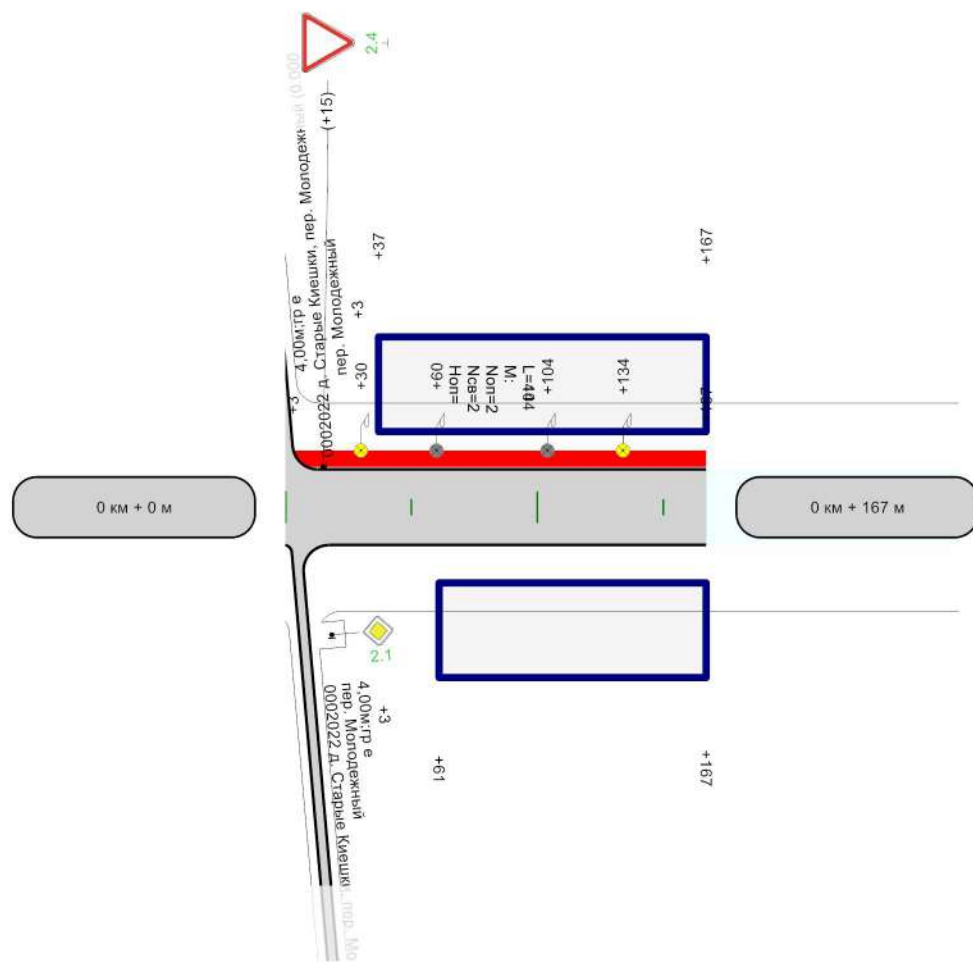
Дорога: 0002022 - д. Кабаково, ул.Аксакова

Участок: 0,000 - 0,831 км.

№	Начало участка, км+м	Конец участка, км+м	Объект установки	Расположение	Протяженность, м	
					Проектируемые в соответствии с нормативными документами, м	Фактически установленные, м
1	2	3	4	5	6	7
1	0+007	0+140		Слева	133	
2	0+149	0+291		Слева	142	
3	0+296	0+442		Слева	146	
4	0+447	0+569		Слева	122	
5	0+576	0+700		Слева	124	
6	0+708	0+827		Слева	119	
Итого:					786	0

д. Старые Киешки

Тротуары слева	н/д: ширина 1м, 3 - 167
Дорожные ограждения и направляющие устройства слева	
Дорожные ограждения и направляющие устройства по оси	
Горизонтальная дорожная разметка слева	
Кривые в плане	
Элементы дороги в продольном профиле	



Горизонтальная дорожная разметка справа	
Дорожные ограждения и направляющие устройства справа	
Тротуары справа	

Ведомость размещения дорожных знаков

Дорога: 0002022 - д. Старые Киешки, пер. Молодежный 2

Участок: 0,000 - 0,167 км.

№ п/п	Номер знака по ГОСТ 32945-2014	Наименование знака	Типоразмер знака	Площадь знаков, м2 (для знаков индивидуального проектирования)	Адрес, км + м	Установлено / требуется установить или демонтировать	Количество	Месторасположение
1	2	3	4	5	6	7	8	9
		Предупреждающие знаки						
		Итого установлено:						
		Итого перенести:						
		Итого временных:						
		Итого демонтировать:						
		Итого требуется установить:						
		Итого:						
		Знаки приоритета						
1	2.4	Уступите дорогу			0+015	Требуется установить	1	слева
		Итого установлено:						
		Итого перенести:						
		Итого временных:						
		Итого демонтировать:						
		Итого требуется установить:					1	
		Итого:					1	
		Запрещающие знаки						
		Итого установлено:						
		Итого перенести:						
		Итого временных:						
		Итого демонтировать:						
		Итого требуется установить:						
		Итого:						
		Предписывающие знаки						
		Итого установлено:						
		Итого перенести:						
		Итого временных:						
		Итого демонтировать:						
		Итого требуется установить:						
		Итого:						
		Знаки особых предписаний						
		Итого установлено:						
		Итого перенести:						
		Итого временных:						
		Итого демонтировать:						
		Итого требуется установить:						
		Итого:						
		Информационные знаки						
		Итого установлено:						
		Итого перенести:						
		Итого временных:						
		Итого демонтировать:						
		Итого требуется установить:						
		Итого:						
		Знаки сервиса						
		Итого установлено:						
		Итого перенести:						
		Итого временных:						
		Итого демонтировать:						
		Итого требуется установить:						
		Итого:						

		Знаки дополнительной информации(таблички)						
		Итого установлено:						
		Итого перенести:						
		Итого временных:						
		Итого демонтировать:						
		Итого требуется установить:						
		Итого:						
		Всего установлено:						
		Всего перенести:						
		Всего временных:						
		Всего демонтировать:						
		Всего требуется установить:						1
		Всего:						1

Ведомость размещения искусственного освещения

Дорога: 0002022 - д. Старые Киешки, пер. Молодежный 2

Участок: 0,000 - 0,167 км.

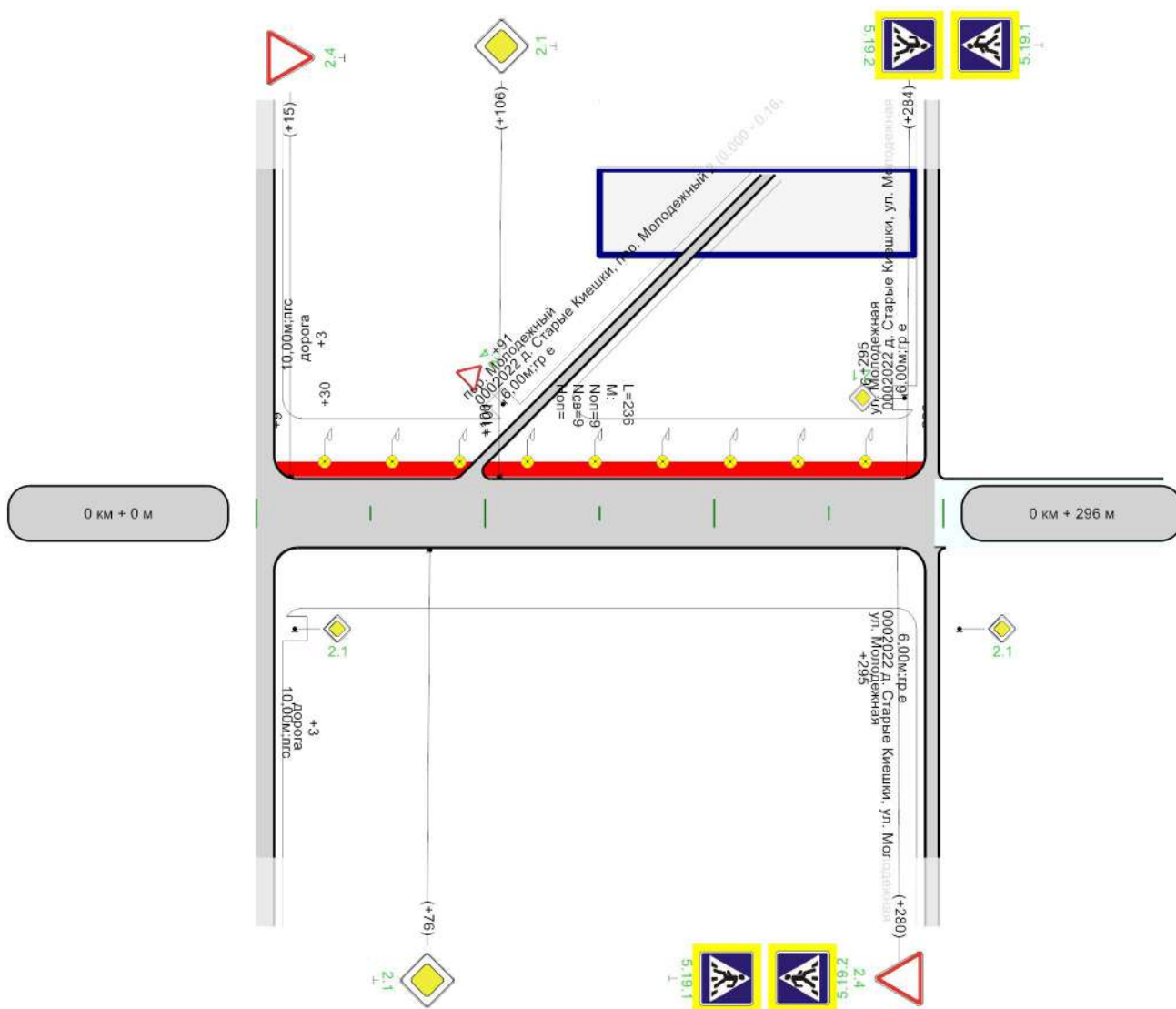
№ п/п	Начало участка, км+м	Конец участка, км+м	Объект установки	Количество опор / светильников	Протяженность, м		Расположение
					Проектируемые в соответствии с нормативными документами, м	Фактически установленные, м	
1	2	3	4	5	6	7	8
1	0+030	0+134		2/2	104	0	Слева
2	0+060	0+104		2/2	0	44	Слева
Итого:				4/4	104	44	

Ведомость размещения пешеходных дорожек (тротуаров)

Дорога: 0002022 - д. Старые Киешки, пер. Молодежный 2
Участок: 0,000 - 0,167 км.

№	Начало участка, км+м	Конец участка, км+м	Объект установки	Расположение	Протяженность, м	
					Проектируемые в соответствии с нормативными документами, м	Фактически установленные, м
1	2	3	4	5	6	7
1	0+003	0+167		Слева	164	
Итого:					164	0

Тротуары слева	н/д: ширина 1м, 9 - 101	н/д: ширина 1м, 100 - 293
Дорожные ограждения и направляющие устройства слева		
Дорожные ограждения и направляющие устройства по оси		
Горизонтальная дорожная разметка слева		
Кривые в плане		
Элементы дороги в продольном профиле		



Горизонтальная дорожная разметка справа	
Дорожные ограждения и направляющие устройства справа	
Тротуары справа	

Ведомость размещения дорожных знаков

Дорога: 0002022 - д. Старые Киешки, пер. Молодежный
Участок: 0,000 - 0,296 км.

№ п/п	Номер знака по ГОСТ 32945-2014	Наименование знака	Типоразмер знака	Площадь знаков, м2 (для знаков индивидуального проектирования)	Адрес, км + м	Установлено / требуется установить или демонтировать	Количество	Месторасположение
1	2	3	4	5	6	7	8	9
		Предупреждающие знаки						
		Итого установлено:						
		Итого перенести:						
		Итого временных:						
		Итого демонтировать:						
		Итого требуется установить:						
		Итого:						
		Знаки приоритета						
1	2.1	Главная дорога	2		0+003	Требуется установить	1	слева на пересечении
2	2.1	Главная дорога	2		0+003	Требуется установить	1	справа на пересечении
3	2.1	Главная дорога			0+076	Требуется установить	1	справа
4	2.1	Главная дорога			0+106	Требуется установить	1	слева
5	2.4	Уступите дорогу			0+015	Требуется установить	1	слева
6	2.4	Уступите дорогу			0+280	Требуется установить	1	справа
		Итого установлено:						
		Итого перенести:						
		Итого временных:						
		Итого демонтировать:						
		Итого требуется установить:					6	
		Итого:					6	
		Запрещающие знаки						
		Итого установлено:						
		Итого перенести:						
		Итого временных:						
		Итого демонтировать:						
		Итого требуется установить:						
		Итого:						
		Предписывающие знаки						
		Итого установлено:						
		Итого перенести:						
		Итого временных:						
		Итого демонтировать:						
		Итого требуется установить:						
		Итого:						
		Знаки особых предписаний						
7	5.19.1	Пешеходный переход			0+280	Требуется установить	1	справа
8	5.19.1	Пешеходный переход			0+284	Требуется установить	1	слева
9	5.19.2	Пешеходный переход			0+280	Требуется установить	1	справа
10	5.19.2	Пешеходный переход			0+284	Требуется установить	1	слева
		Итого установлено:						
		Итого перенести:						
		Итого временных:						
		Итого демонтировать:						
		Итого требуется установить:					4	
		Итого:					4	
		Информационные знаки						
		Итого установлено:						
		Итого перенести:						
		Итого временных:						
		Итого демонтировать:						
		Итого требуется установить:						

		Итого:						
		Знаки сервиса						
		Итого установлено:						
		Итого перенести:						
		Итого временных:						
		Итого демонтировать:						
		Итого требуется установить:						
		Итого:						
		Знаки дополнительной информации(таблички)						
		Итого установлено:						
		Итого перенести:						
		Итого временных:						
		Итого демонтировать:						
		Итого требуется установить:						
		Итого:						
		Всего установлено:						
		Всего перенести:						
		Всего временных:						
		Всего демонтировать:						
		Всего требуется установить:						10
		Всего:						10

Ведомость размещения искусственного освещения

Дорога: 0002022 - д. Старые Киешки, пер. Молодежный

Участок: 0,000 - 0,296 км.

№ п/п	Начало участка, км+м	Конец участка, км+м	Объект установки	Количество опор / светильников	Протяженность, м		Расположение
					Проектируемые в соответствии с нормативными документами, м	Фактически установленные, м	
1	2	3	4	5	6	7	8
1	0+030	0+266		9/9	236	0	Слева
Итого:				9/9	236	0	

Ведомость наличия пешеходных переходов в разных уровнях

Дорога: 0002022 - д. Старые Киешки, пер. Молодежный

Участок: 0,000 - 0,296 км.

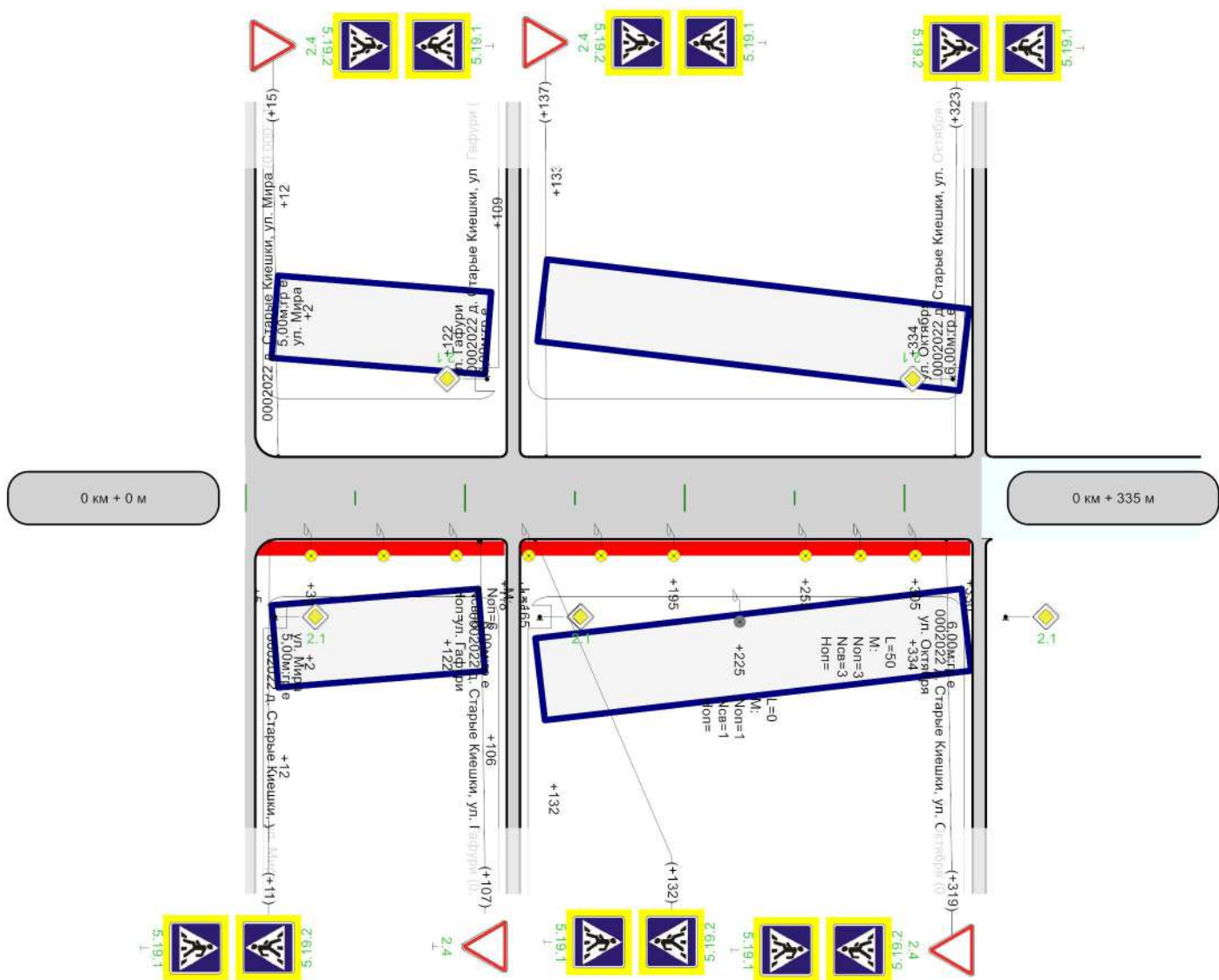
№ п/п	Адрес, км + м	Тип пешеходного перехода	Вид перехода	Расположение перехода	Наличие пешеходных дорожек от места остановки общественного тр-та до пешеходных переходов
1	2	3	4	5	6
1	0+282	Нерегулируемый	наземный	в одном уровне	есть
Итого:		Пешеходный мост	надземный	в разных уровнях	0
Итого:		Регулируемый	наземный	в одном уровне	0
Итого:		Нерегулируемый	наземный	в одном уровне	1
Итого:		Пешеходная галерея	нет данных	нет данных	0
Итого:		Надземный пешеходный переход	нет данных	нет данных	0
Итого:		Подземный пешеходный переход	нет данных	нет данных	0
Итого:		Пешеходный тоннель	подземный	в разных уровнях	0
Всего:					1

Ведомость размещения пешеходных дорожек (тротуаров)

Дорога: 0002022 - д. Старые Киешки, пер. Молодежный
Участок: 0,000 - 0,296 км.

№	Начало участка, км+м	Конец участка, км+м	Объект установки	Расположение	Протяженность, м	
					Проектируемые в соответствии с нормативными документами, м	Фактически установленные, м
1	2	3	4	5	6	7
1	0+009	0+101		Слева	92	
2	0+100	0+293		Слева	193	
Итого:					285	0

Тротуары слева	
Дорожные ограждения и направляющие устройства слева	
Дорожные ограждения и направляющие устройства по оси	
Горизонтальная дорожная разметка слева	
Кривые в плане	
Элементы дороги в продольном профиле	



Горизонтальная дорожная разметка справа		
Дорожные ограждения и направляющие устройства справа		
Тротуары справа	н/д: ширина 1м, 5 - 118	н/д: ширина 1м, 125 - 330

Ведомость размещения дорожных знаков

Дорога: 0002022 - д. Старые Киешки, ул. 1 Мая
Участок: 0,000 - 0,335 км.

№ п/п	Номер знака по ГОСТ 32945-2014	Наименование знака	Типоразмер знака	Площадь знаков, м2 (для знаков индивидуального проектирования)	Адрес, км + м	Установлено / требуется установить или демонтировать	Количество	Месторасположение
1	2	3	4	5	6	7	8	9
		Предупреждающие знаки						
		Итого установлено:						
		Итого перенести:						
		Итого временных:						
		Итого демонтировать:						
		Итого требуется установить:						
		Итого:						
		Знаки приоритета						
1	2.4	Уступите дорогу			0+015	Требуется установить	1	слева
2	2.4	Уступите дорогу			0+107	Требуется установить	1	справа
3	2.4	Уступите дорогу			0+137	Требуется установить	1	слева
4	2.4	Уступите дорогу			0+319	Требуется установить	1	справа
		Итого установлено:						
		Итого перенести:						
		Итого временных:						
		Итого демонтировать:						
		Итого требуется установить:					4	
		Итого:					4	
		Запрещающие знаки						
		Итого установлено:						
		Итого перенести:						
		Итого временных:						
		Итого демонтировать:						
		Итого требуется установить:						
		Итого:						
		Предписывающие знаки						
		Итого установлено:						
		Итого перенести:						
		Итого временных:						
		Итого демонтировать:						
		Итого требуется установить:						
		Итого:						
		Знаки особых предписаний						
5	5.19.1	Пешеходный переход			0+011	Требуется установить	1	справа
6	5.19.1	Пешеходный переход			0+015	Требуется установить	1	слева
7	5.19.1	Пешеходный переход			0+132	Требуется установить	1	справа
8	5.19.1	Пешеходный переход			0+137	Требуется установить	1	слева
9	5.19.1	Пешеходный переход			0+319	Требуется установить	1	справа
10	5.19.1	Пешеходный переход			0+323	Требуется установить	1	слева
11	5.19.2	Пешеходный переход			0+011	Требуется установить	1	справа
12	5.19.2	Пешеходный переход			0+015	Требуется установить	1	слева
13	5.19.2	Пешеходный переход			0+132	Требуется установить	1	справа
14	5.19.2	Пешеходный переход			0+137	Требуется установить	1	слева
15	5.19.2	Пешеходный переход			0+319	Требуется установить	1	справа
16	5.19.2	Пешеходный переход			0+323	Требуется установить	1	слева
		Итого установлено:						
		Итого перенести:						
		Итого временных:						
		Итого демонтировать:						
		Итого требуется установить:					12	
		Итого:					12	

		Информационные знаки						
		Итого установлено:						
		Итого перенести:						
		Итого временных:						
		Итого демонтировать:						
		Итого требуется установить:						
		Итого:						
		Знаки сервиса						
		Итого установлено:						
		Итого перенести:						
		Итого временных:						
		Итого демонтировать:						
		Итого требуется установить:						
		Итого:						
		Знаки дополнительной информации(таблички)						
		Итого установлено:						
		Итого перенести:						
		Итого временных:						
		Итого демонтировать:						
		Итого требуется установить:						
		Итого:						
		Всего установлено:						
		Всего перенести:						
		Всего временных:						
		Всего демонтировать:						
		Всего требуется установить:						16
		Всего:						16

Ведомость размещения искусственного освещения

Дорога: 0002022 - д. Старые Киешки, ул. 1 Мая

Участок: 0,000 - 0,335 км.

№ п/п	Начало участка, км+м	Конец участка, км+м	Объект установки	Количество опор / светильников	Протяженность, м		Расположение
					Проектируемые в соответствии с нормативными документами, м	Фактически установленные, м	
1	2	3	4	5	6	7	8
1	0+030	0+195		6/6	165	0	Справа
2	0+225	0+225		1/1	0	0	Справа
3	0+255	0+305		3/3	50	0	Справа
Итого:				10/10	215	0	

Ведомость наличия пешеходных переходов в разных уровнях

Дорога: 0002022 - д. Старые Киешки, ул. 1 Мая

Участок: 0,000 - 0,335 км.

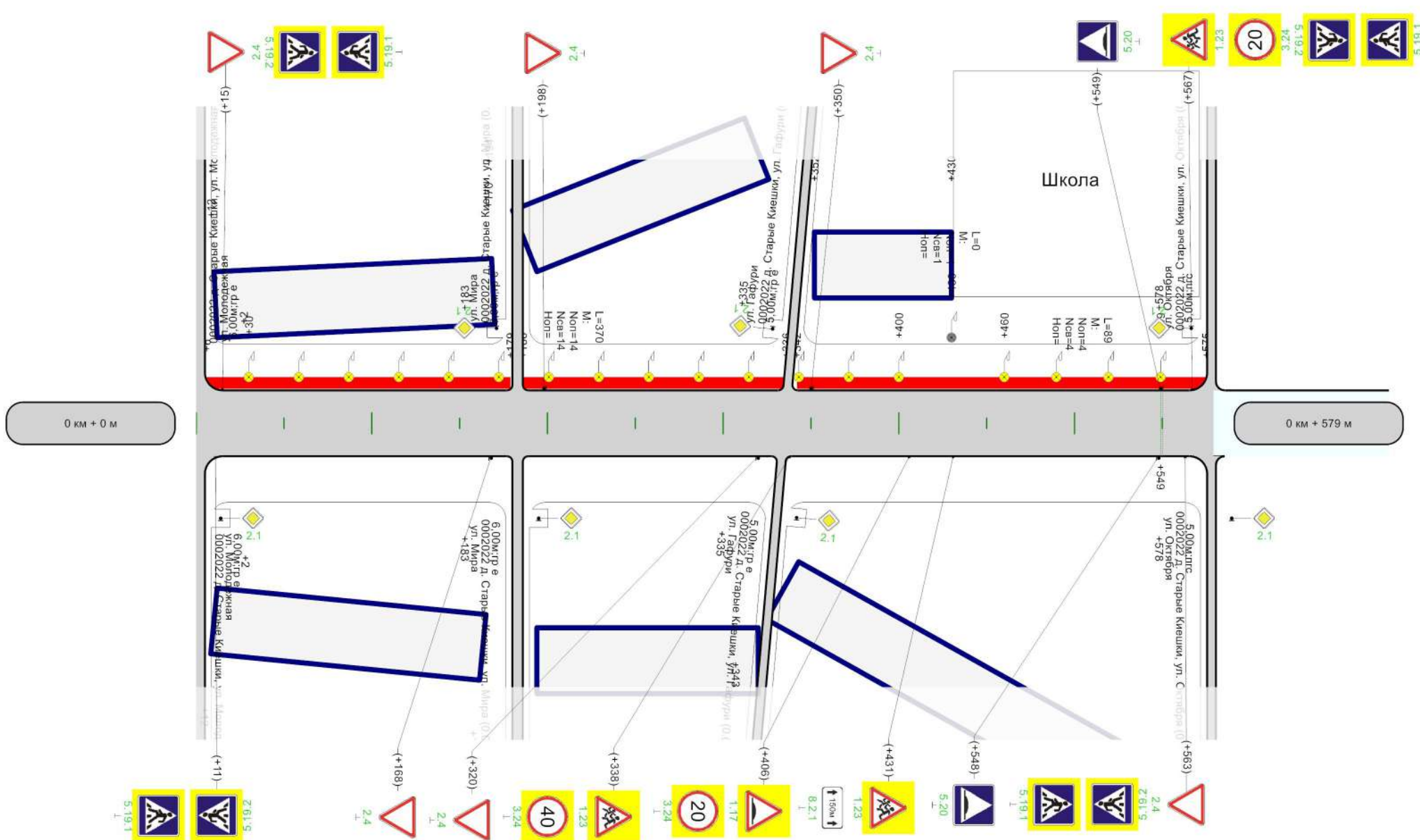
№ п/п	Адрес, км + м	Тип пешеходного перехода	Вид перехода	Расположение перехода	Наличие пешеходных дорожек от места остановки общественного тр-та до пешеходных переходов
1	2	3	4	5	6
1	0+013	Нерегулируемый	наземный	в одном уровне	есть
2	0+135	Нерегулируемый	наземный	в одном уровне	есть
3	0+321	Нерегулируемый	наземный	в одном уровне	есть
Итого:		Пешеходный мост	надземный	в разных уровнях	0
Итого:		Регулируемый	наземный	в одном уровне	0
Итого:		Нерегулируемый	наземный	в одном уровне	3
Итого:		Пешеходная галерея	нет данных	нет данных	0
Итого:		Наземный пешеходный переход	нет данных	нет данных	0
Итого:		Подземный пешеходный переход	нет данных	нет данных	0
Итого:		Пешеходный тоннель	подземный	в разных уровнях	0
Всего:					3

Ведомость размещения пешеходных дорожек (тротуаров)

Дорога: 0002022 - д. Старые Киешки, ул. 1 Мая
Участок: 0,000 - 0,335 км.

№	Начало участка, км+м	Конец участка, км+м	Объект установки	Расположение	Протяженность, м	
					Проектируемые в соответствии с нормативными документами, м	Фактически установленные, м
1	2	3	4	5	6	7
1	0+005	0+118		Справа	113	
2	0+125	0+330		Справа	205	
Итого:					318	0

Тротуары слева	н/д: ширина 1м, 6 - 179	н/д: ширина 1м, 186 - 336	н/д: ширина 1м, 342 - 575
Дорожные ограждения и направляющие устройства слева			
Дорожные ограждения и направляющие устройства по оси			
Горизонтальная дорожная разметка слева			
Кривые в плане			
Элементы дороги в продольном профиле			



Горизонтальная дорожная разметка справа	
Дорожные ограждения и направляющие устройства справа	
Тротуары справа	

Ведомость размещения дорожных знаков

Дорога: 0002022 - д. Старые Киешки, ул. Агидель

Участок: 0,000 - 0,579 км.

№ п/п	Номер знака по ГОСТ 32945-2014	Наименование знака	Типоразмер знака	Площадь знаков, м2 (для знаков индивидуального проектирования)	Адрес, км + м	Установлено / требуется установить или демонтировать	Количество	Месторасположение
1	2	3	4	5	6	7	8	9
		Предупреждающие знаки						
1	1.17	Искусственная неровность			0+406	Требуется установить	1	справа
2	1.23	Дети			0+338	Требуется установить	1	справа
3	1.23	Дети			0+431	Требуется установить	1	справа
4	1.23	Дети			0+567	Требуется установить	1	слева
		Итого установлено:						
		Итого перенести:						
		Итого временных:						
		Итого демонтировать:						
		Итого требуется установить:					4	
		Итого:					4	
		Знаки приоритета						
5	2.4	Уступите дорогу			0+015	Требуется установить	1	слева
6	2.4	Уступите дорогу			0+168	Требуется установить	1	справа
7	2.4	Уступите дорогу			0+198	Требуется установить	1	слева
8	2.4	Уступите дорогу			0+320	Требуется установить	1	справа
9	2.4	Уступите дорогу			0+350	Требуется установить	1	слева
10	2.4	Уступите дорогу			0+563	Требуется установить	1	справа
		Итого установлено:						
		Итого перенести:						
		Итого временных:						
		Итого демонтировать:						
		Итого требуется установить:					6	
		Итого:					6	
		Запрещающие знаки						
11	3.24	Ограничение максимальной скорости			0+338	Требуется установить	1	справа
12	3.24	Ограничение максимальной скорости			0+406	Требуется установить	1	справа
13	3.24	Ограничение максимальной скорости			0+567	Требуется установить	1	слева
		Итого установлено:						
		Итого перенести:						
		Итого временных:						
		Итого демонтировать:						
		Итого требуется установить:					3	
		Итого:					3	
		Предписывающие знаки						
		Итого установлено:						
		Итого перенести:						
		Итого временных:						
		Итого демонтировать:						
		Итого требуется установить:						
		Итого:						
		Знаки особых предписаний						
14	5.19.1	Пешеходный переход			0+011	Требуется установить	1	справа
15	5.19.1	Пешеходный переход			0+015	Требуется установить	1	слева
16	5.19.1	Пешеходный переход			0+563	Требуется установить	1	справа
17	5.19.1	Пешеходный переход			0+567	Требуется установить	1	слева
18	5.19.2	Пешеходный переход			0+011	Требуется установить	1	справа
19	5.19.2	Пешеходный переход			0+015	Требуется установить	1	слева
20	5.19.2	Пешеходный переход			0+563	Требуется установить	1	справа
21	5.19.2	Пешеходный переход			0+567	Требуется установить	1	слева
22	5.20	Искусственная неровность			0+548	Требуется установить	1	справа

23	5.20	Искусственная неровность			0+549	Требуется установить	1	слева
		Итого установлено:						
		Итого перенести:						
		Итого временных:						
		Итого демонтировать:						
		Итого требуется установить:					10	
		Итого:					10	
		Информационные знаки						
		Итого установлено:						
		Итого перенести:						
		Итого временных:						
		Итого демонтировать:						
		Итого требуется установить:						
		Итого:						
		Знаки сервиса						
		Итого установлено:						
		Итого перенести:						
		Итого временных:						
		Итого демонтировать:						
		Итого требуется установить:						
		Итого:						
		Знаки дополнительной информации(таблички)						
24	8.2.1	Зона действия			0+431	Требуется установить	1	справа
		Итого установлено:						
		Итого перенести:						
		Итого временных:						
		Итого демонтировать:						
		Итого требуется установить:					1	
		Итого:					1	
		Всего установлено:						
		Всего перенести:						
		Всего временных:						
		Всего демонтировать:						
		Всего требуется установить:					24	
		Всего:					24	

Ведомость размещения искусственных неровностей

Дорога: 0002022 - д. Старые Киешки, ул. Агидель

Участок: 0,000 - 0,579 км.

№ п/п	Адрес, км + м	Размеры искусственной неровности			Строительный объем, м³	Соответствует/требуется реконструкция/требуется строительство/требуется демонтаж
		Длина, м	Ширина, м	Высота гребня, м		
1	2	3	4	5	6	7
1	0+549		5,00			Требуется строительство

Ведомость размещения искусственного освещения

Дорога: 0002022 - д. Старые Киешки, ул. Агидель

Участок: 0,000 - 0,579 км.

№ п/п	Начало участка, км+м	Конец участка, км+м	Объект установки	Количество опор / светильников	Протяженность, м		Расположение
					Проектируемые в соответствии с нормативными документами, м	Фактически установленные, м	
1	2	3	4	5	6	7	8
1	0+030	0+400		14/14	370	0	Слева
2	0+430	0+430		1/1	0	0	Слева
3	0+460	0+549		4/4	89	0	Слева
Итого:				19/19	459	0	

Ведомость наличия пешеходных переходов в разных уровнях

Дорога: 0002022 - д. Старые Киешки, ул. Агидель

Участок: 0,000 - 0,579 км.

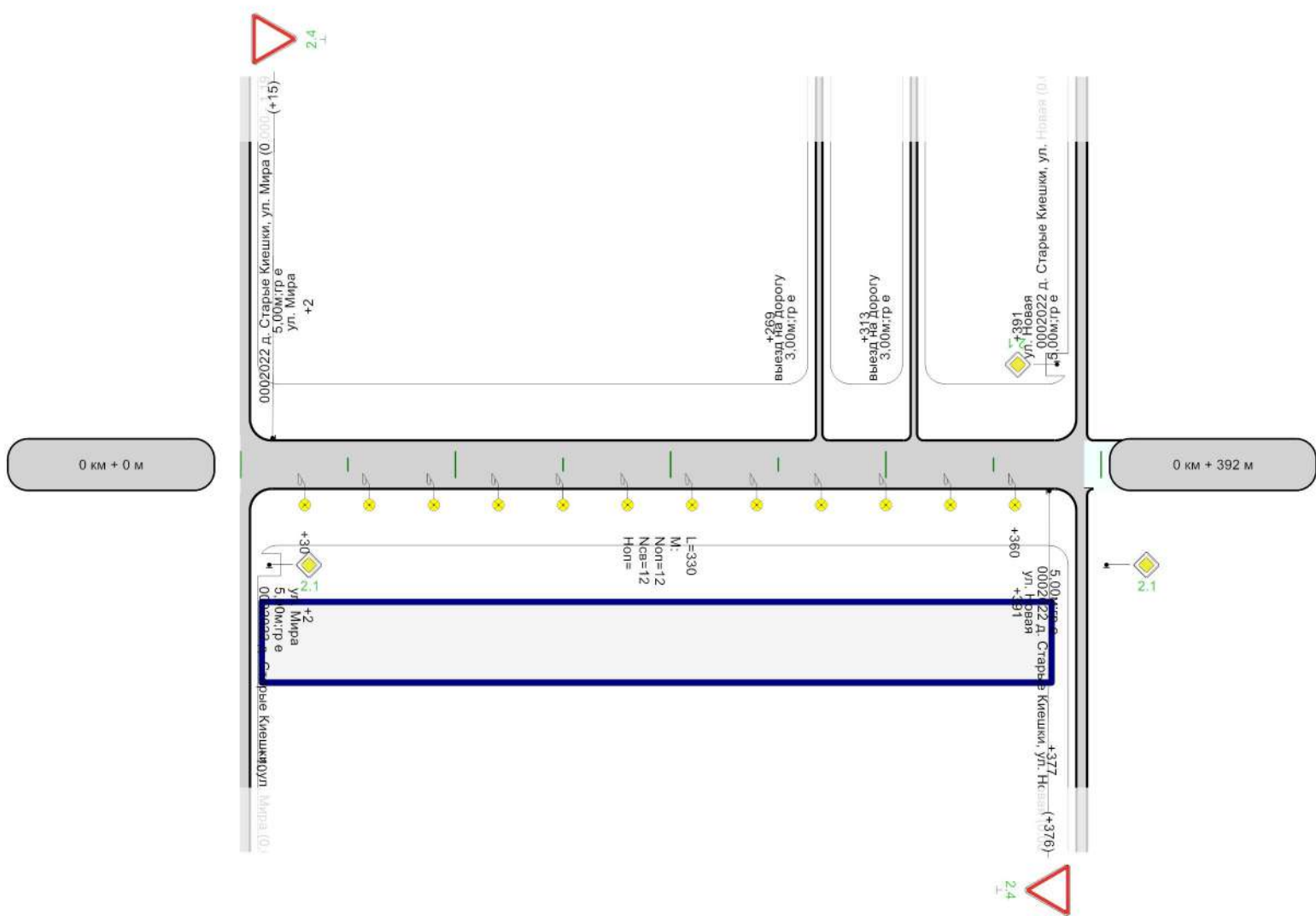
№ п/п	Адрес, км + м	Тип пешеходного перехода	Вид перехода	Расположение перехода	Наличие пешеходных дорожек от места остановки общественного тр-та до пешеходных переходов
1	2	3	4	5	6
1	0+013	Нерегулируемый	наземный	в одном уровне	есть
2	0+565	Нерегулируемый	наземный	в одном уровне	есть
Итого:		Пешеходный мост	надземный	в разных уровнях	0
Итого:		Регулируемый	наземный	в одном уровне	0
Итого:		Нерегулируемый	наземный	в одном уровне	2
Итого:		Пешеходная галерея	нет данных	нет данных	0
Итого:		Надземный пешеходный переход	нет данных	нет данных	0
Итого:		Подземный пешеходный переход	нет данных	нет данных	0
Итого:		Пешеходный тоннель	подземный	в разных уровнях	0
Всего:					2

Ведомость размещения пешеходных дорожек (тротуаров)

Дорога: 0002022 - д. Старые Киешки, ул. Агидель
Участок: 0,000 - 0,579 км.

№	Начало участка, км+м	Конец участка, км+м	Объект установки	Расположение	Протяженность, м	
					Проектируемые в соответствии с нормативными документами, м	Фактически установленные, м
1	2	3	4	5	6	7
1	0+006	0+179		Слева	173	
2	0+186	0+336		Слева	150	
3	0+342	0+575		Слева	233	
Итого:					556	0

Тротуары слева	
Дорожные ограждения и направляющие устройства слева	
Дорожные ограждения и направляющие устройства по оси	
Горизонтальная дорожная разметка слева	
Кривые в плане	
Элементы дороги в продольном профиле	



Горизонтальная дорожная разметка справа	
Дорожные ограждения и направляющие устройства справа	
Тротуары справа	

Ведомость размещения дорожных знаков

Дорога: 0002022 - д. Старые Киешки, ул. Аксакова
 Участок: 0,000 - 0,392 км.

№ п/п	Номер знака по ГОСТ 32945-2014	Наименование знака	Типоразмер знака	Площадь знаков, м2 (для знаков индивидуального проектирования)	Адрес, км + м	Установлено / требуется установить или демонтировать	Количество	Месторасположение
1	2	3	4	5	6	7	8	9
		Предупреждающие знаки						
		Итого установлено:						
		Итого перенести:						
		Итого временных:						
		Итого демонтировать:						
		Итого требуется установить:						
		Итого:						
		Знаки приоритета						
1	2.4	Уступите дорогу			0+015	Требуется установить	1	слева
2	2.4	Уступите дорогу			0+376	Требуется установить	1	справа
		Итого установлено:						
		Итого перенести:						
		Итого временных:						
		Итого демонтировать:						
		Итого требуется установить:					2	
		Итого:					2	
		Запрещающие знаки						
		Итого установлено:						
		Итого перенести:						
		Итого временных:						
		Итого демонтировать:						
		Итого требуется установить:						
		Итого:						
		Предписывающие знаки						
		Итого установлено:						
		Итого перенести:						
		Итого временных:						
		Итого демонтировать:						
		Итого требуется установить:						
		Итого:						
		Знаки особых предписаний						
		Итого установлено:						
		Итого перенести:						
		Итого временных:						
		Итого демонтировать:						
		Итого требуется установить:						
		Итого:						
		Информационные знаки						
		Итого установлено:						
		Итого перенести:						
		Итого временных:						
		Итого демонтировать:						
		Итого требуется установить:						
		Итого:						
		Знаки сервиса						
		Итого установлено:						
		Итого перенести:						
		Итого временных:						
		Итого демонтировать:						
		Итого требуется установить:						
		Итого:						

		Знаки дополнительной информации(таблички)						
		Итого установлено:						
		Итого перенести:						
		Итого временных:						
		Итого демонтировать:						
		Итого требуется установить:						
		Итого:						
		Всего установлено:						
		Всего перенести:						
		Всего временных:						
		Всего демонтировать:						
		Всего требуется установить:					2	
		Всего:					2	

Ведомость размещения искусственного освещения

Дорога: 0002022 - д. Старые Киешки, ул. Аксакова

Участок: 0,000 - 0,392 км.

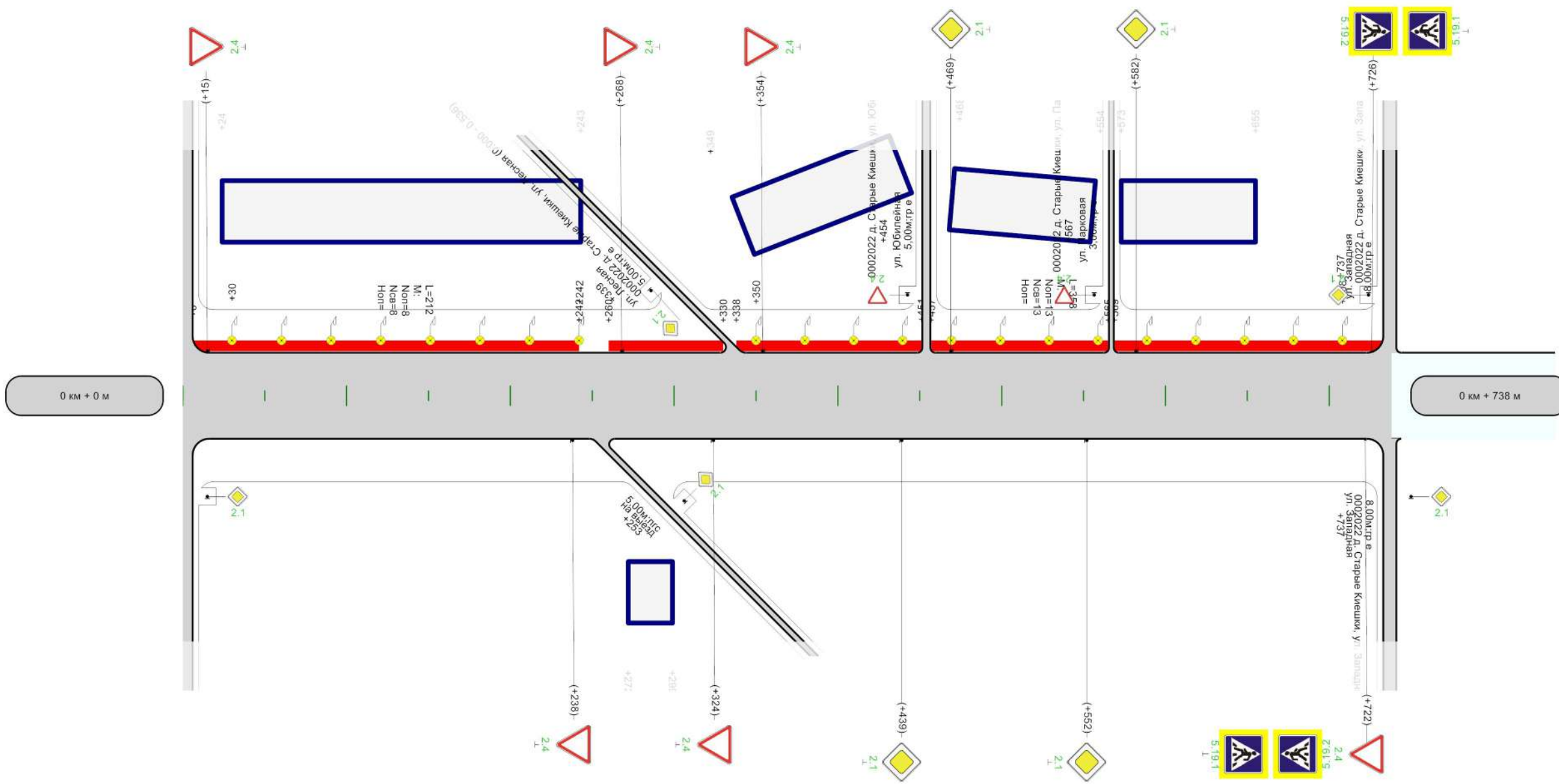
№ п/п	Начало участка, км+м	Конец участка, км+м	Объект установки	Количество опор / светильников	Протяженность, м		Расположение
					Проектируемые в соответствии с нормативными документами, м	Фактически установленные, м	
1	2	3	4	5	6	7	8
1	0+030	0+360		12/12	330	0	Справа
Итого:				12/12	330	0	

Ведомость размещения пешеходных дорожек (тротуаров)

Дорога: 0002022 - д. Старые Киешки, ул. Аксакова
Участок: 0,000 - 0,392 км.

№	Начало участка, км+м	Конец участка, км+м	Объект установки	Расположение	Протяженность, м	
					Проектируемые в соответствии с нормативными документами, м	Фактически установленные, м
1	2	3	4	5	6	7
1	0+010	0+389		Справа	379	
Итого:					379	0

Тротуары слева	н/д: ширина 1м, 6 - 242	н/д: ширина 1м, 260 - 330	н/д: ширина 1м, 338 - 451	н/д: ширина 1м, 457 - 565	н/д: ширина 1м, 569 - 735
Дорожные ограждения и направляющие устройства слева					
Дорожные ограждения и направляющие устройства по оси					
Горизонтальная дорожная разметка слева					
Кривые в плане					
Элементы дороги в продольном профиле					



Горизонтальная дорожная разметка справа	
Дорожные ограждения и направляющие устройства справа	
Тротуары справа	

Ведомость размещения дорожных знаков

Дорога: 0002022 - д. Старые Киешки, ул. Г. Тукая
 Участок: 0,000 - 0,738 км.

№ п/п	Номер знака по ГОСТ 32945-2014	Наименование знака	Типоразмер знака	Площадь знаков, м2 (для знаков индивидуального проектирования)	Адрес, км + м	Установлено / требуется установить или демонтировать	Количество	Месторасположение
1	2	3	4	5	6	7	8	9
		Предупреждающие знаки						
		Итого установлено:						
		Итого перенести:						
		Итого временных:						
		Итого демонтировать:						
		Итого требуется установить:						
		Итого:						
		Знаки приоритета						
1	2.1	Главная дорога	2		0+253	Требуется установить	1	справа на примыкании
2	2.1	Главная дорога			0+439	Требуется установить	1	справа
3	2.1	Главная дорога			0+469	Требуется установить	1	слева
4	2.1	Главная дорога			0+552	Требуется установить	1	справа
5	2.1	Главная дорога			0+582	Требуется установить	1	слева
6	2.4	Уступите дорогу			0+015	Требуется установить	1	слева
7	2.4	Уступите дорогу			0+238	Требуется установить	1	справа
8	2.4	Уступите дорогу			0+268	Требуется установить	1	слева
9	2.4	Уступите дорогу			0+324	Требуется установить	1	справа
10	2.4	Уступите дорогу			0+354	Требуется установить	1	слева
11	2.4	Уступите дорогу			0+722	Требуется установить	1	справа
		Итого установлено:						
		Итого перенести:						
		Итого временных:						
		Итого демонтировать:						
		Итого требуется установить:					11	
		Итого:					11	
		Запрещающие знаки						
		Итого установлено:						
		Итого перенести:						
		Итого временных:						
		Итого демонтировать:						
		Итого требуется установить:						
		Итого:						
		Предписывающие знаки						
		Итого установлено:						
		Итого перенести:						
		Итого временных:						
		Итого демонтировать:						
		Итого требуется установить:						
		Итого:						
		Знаки особых предписаний						
12	5.19.1	Пешеходный переход			0+722	Требуется установить	1	справа
13	5.19.1	Пешеходный переход			0+726	Требуется установить	1	слева
14	5.19.2	Пешеходный переход			0+722	Требуется установить	1	справа
15	5.19.2	Пешеходный переход			0+726	Требуется установить	1	слева
		Итого установлено:						
		Итого перенести:						
		Итого временных:						
		Итого демонтировать:						
		Итого требуется установить:					4	
		Итого:					4	
		Информационные знаки						

		Итого установлено:						
		Итого перенести:						
		Итого временных:						
		Итого демонтировать:						
		Итого требуется установить:						
		Итого:						
		Знаки сервиса						
		Итого установлено:						
		Итого перенести:						
		Итого временных:						
		Итого демонтировать:						
		Итого требуется установить:						
		Итого:						
		Знаки дополнительной информации(таблички)						
		Итого установлено:						
		Итого перенести:						
		Итого временных:						
		Итого демонтировать:						
		Итого требуется установить:						
		Итого:						
		Всего установлено:						
		Всего перенести:						
		Всего временных:						
		Всего демонтировать:						
		Всего требуется установить:						15
		Всего:						15

Ведомость размещения искусственного освещения

Дорога: 0002022 - д. Старые Киешки, ул. Г. Тукая

Участок: 0,000 - 0,738 км.

№ п/п	Начало участка, км+м	Конец участка, км+м	Объект установки	Количество опор / светильников	Протяженность, м		Расположение
					Проектируемые в соответствии с нормативными документами, м	Фактически установленные, м	
1	2	3	4	5	6	7	8
1	0+030	0+242		8/8	212	0	Слева
2	0+350	0+708		13/13	358	0	Слева
Итого:				21/21	570	0	

Ведомость наличия пешеходных переходов в разных уровнях

Дорога: 0002022 - д. Старые Киешки, ул. Г. Тукая

Участок: 0,000 - 0,738 км.

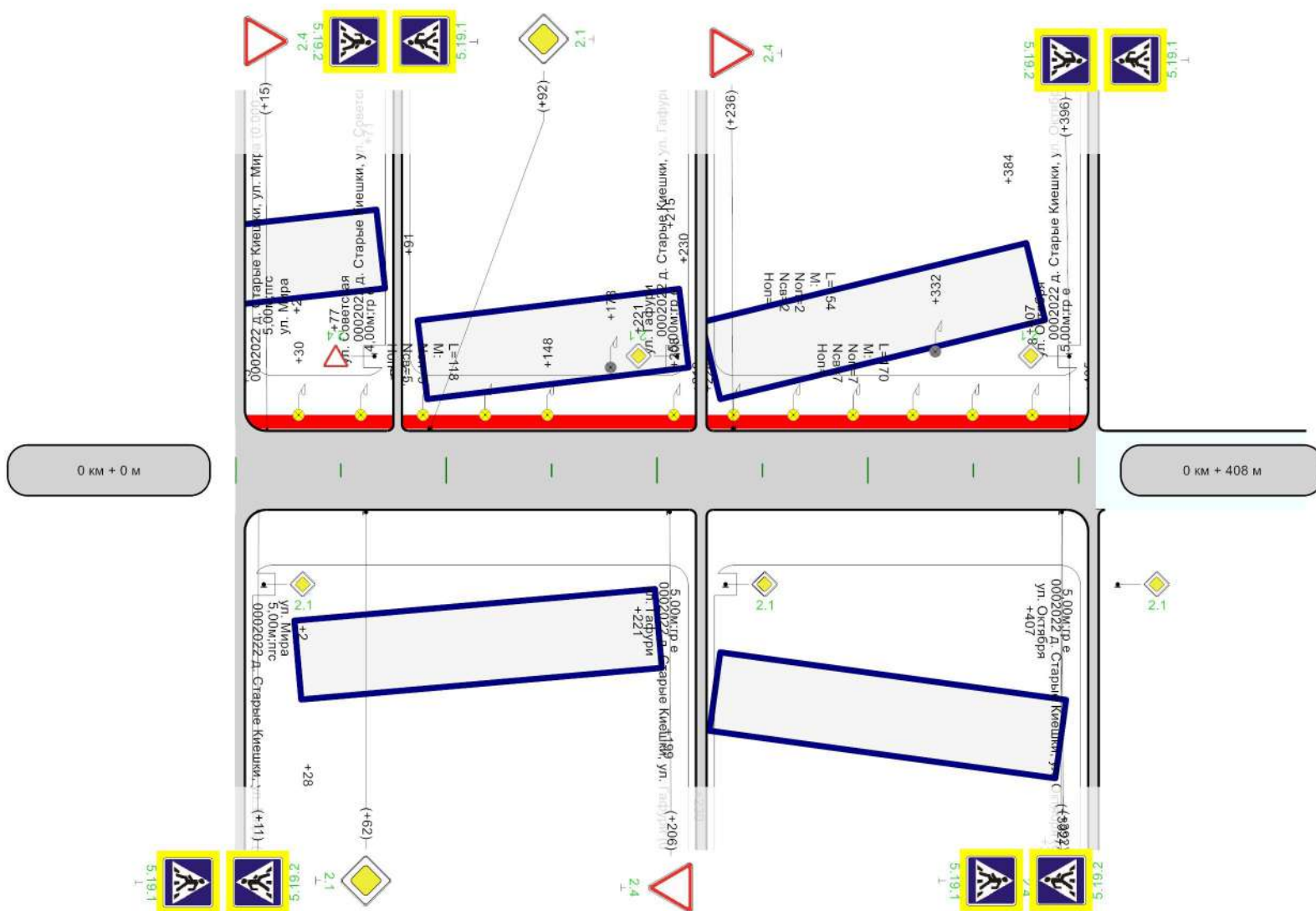
№ п/п	Адрес, км + м	Тип пешеходного перехода	Вид перехода	Расположение перехода	Наличие пешеходных дорожек от места остановки общественного тр-та до пешеходных переходов
1	2	3	4	5	6
1	0+724	Нерегулируемый	наземный	в одном уровне	есть
Итого:		Пешеходный мост	надземный	в разных уровнях	0
Итого:		Регулируемый	наземный	в одном уровне	0
Итого:		Нерегулируемый	наземный	в одном уровне	1
Итого:		Пешеходная галерея	нет данных	нет данных	0
Итого:		Надземный пешеходный переход	нет данных	нет данных	0
Итого:		Подземный пешеходный переход	нет данных	нет данных	0
Итого:		Пешеходный тоннель	подземный	в разных уровнях	0
Всего:					1

Ведомость размещения пешеходных дорожек (тротуаров)

Дорога: 0002022 - д. Старые Киешки, ул. Г. Тукая
Участок: 0,000 - 0,738 км.

№	Начало участка, км+м	Конец участка, км+м	Объект установки	Расположение	Протяженность, м	
					Проектируемые в соответствии с нормативными документами, м	Фактически установленные, м
1	2	3	4	5	6	7
1	0+006	0+242		Слева	236	
2	0+260	0+330		Слева	70	
3	0+338	0+451		Слева	113	
4	0+457	0+565		Слева	108	
5	0+569	0+735		Слева	166	
Итого:					693	0

Тротуары слева	н/д: ширина 1м, 5 - 76	н/д: ширина 1м, 79 - 219	н/д: ширина 1м, 224 - 405
Дорожные ограждения и направляющие устройства слева			
Дорожные ограждения и направляющие устройства по оси			
Горизонтальная дорожная разметка слева			
Кривые в плане			
Элементы дороги в продольном профиле			



Горизонтальная дорожная разметка справа	
Дорожные ограждения и направляющие устройства справа	
Тротуары справа	

Ведомость размещения дорожных знаков

Дорога: 0002022 - д. Старые Киешки, ул. Гагарина
Участок: 0,000 - 0,408 км.

№ п/п	Номер знака по ГОСТ 32945-2014	Наименование знака	Типоразмер знака	Площадь знаков, м2 (для знаков индивидуального проектирования)	Адрес, км + м	Установлено / требуется установить или демонтировать	Количество	Месторасположение
1	2	3	4	5	6	7	8	9
		Предупреждающие знаки						
		Итого установлено:						
		Итого перенести:						
		Итого временных:						
		Итого демонтировать:						
		Итого требуется установить:						
		Итого:						
		Знаки приоритета						
1	2.1	Главная дорога			0+062	Требуется установить	1	справа
2	2.1	Главная дорога			0+092	Требуется установить	1	слева
3	2.4	Уступите дорогу			0+015	Требуется установить	1	слева
4	2.4	Уступите дорогу			0+206	Требуется установить	1	справа
5	2.4	Уступите дорогу			0+236	Требуется установить	1	слева
6	2.4	Уступите дорогу			0+392	Требуется установить	1	справа
		Итого установлено:						
		Итого перенести:						
		Итого временных:						
		Итого демонтировать:						
		Итого требуется установить:					6	
		Итого:					6	
		Запрещающие знаки						
		Итого установлено:						
		Итого перенести:						
		Итого временных:						
		Итого демонтировать:						
		Итого требуется установить:						
		Итого:						
		Предписывающие знаки						
		Итого установлено:						
		Итого перенести:						
		Итого временных:						
		Итого демонтировать:						
		Итого требуется установить:						
		Итого:						
		Знаки особых предписаний						
7	5.19.1	Пешеходный переход			0+011	Требуется установить	1	справа
8	5.19.1	Пешеходный переход			0+015	Требуется установить	1	слева
9	5.19.1	Пешеходный переход			0+392	Требуется установить	1	справа
10	5.19.1	Пешеходный переход			0+396	Требуется установить	1	слева
11	5.19.2	Пешеходный переход			0+011	Требуется установить	1	справа
12	5.19.2	Пешеходный переход			0+015	Требуется установить	1	слева
13	5.19.2	Пешеходный переход			0+392	Требуется установить	1	справа
14	5.19.2	Пешеходный переход			0+396	Требуется установить	1	слева
		Итого установлено:						
		Итого перенести:						
		Итого временных:						
		Итого демонтировать:						
		Итого требуется установить:					8	
		Итого:					8	
		Информационные знаки						
		Итого установлено:						

		Итого перенести:						
		Итого временных:						
		Итого демонтировать:						
		Итого требуется установить:						
		Итого:						
		Знаки сервиса						
		Итого установлено:						
		Итого перенести:						
		Итого временных:						
		Итого демонтировать:						
		Итого требуется установить:						
		Итого:						
		Знаки дополнительной информации(таблички)						
		Итого установлено:						
		Итого перенести:						
		Итого временных:						
		Итого демонтировать:						
		Итого требуется установить:						
		Итого:						
		Всего установлено:						
		Всего перенести:						
		Всего временных:						
		Всего демонтировать:						
		Всего требуется установить:					14	
		Всего:					14	

Ведомость размещения искусственного освещения

Дорога: 0002022 - д. Старые Киешки, ул. Гагарина

Участок: 0,000 - 0,408 км.

№ п/п	Начало участка, км+м	Конец участка, км+м	Объект установки	Количество опор / светильников	Протяженность, м		Расположение
					Проектируемые в соответствии с нормативными документами, м	Фактически установленные, м	
1	2	3	4	5	6	7	8
1	0+030	0+148		5/5	118	0	Слева
2	0+178	0+332		2/2	0	154	Слева
3	0+208	0+378		7/7	170	0	Слева
Итого:				14/14	288	154	

Ведомость наличия пешеходных переходов в разных уровнях

Дорога: 0002022 - д. Старые Киешки, ул. Гагарина

Участок: 0,000 - 0,408 км.

№ п/п	Адрес, км + м	Тип пешеходного перехода	Вид перехода	Расположение перехода	Наличие пешеходных дорожек от места остановки общественного тр-та до пешеходных переходов
1	2	3	4	5	6
1	0+013	Нерегулируемый	наземный	в одном уровне	есть
2	0+394	Нерегулируемый	наземный	в одном уровне	есть
Итого:		Пешеходный мост	надземный	в разных уровнях	0
Итого:		Регулируемый	наземный	в одном уровне	0
Итого:		Нерегулируемый	наземный	в одном уровне	2
Итого:		Пешеходная галерея	нет данных	нет данных	0
Итого:		Надземный пешеходный переход	нет данных	нет данных	0
Итого:		Подземный пешеходный переход	нет данных	нет данных	0
Итого:		Пешеходный тоннель	подземный	в разных уровнях	0
Всего:					2

Ведомость размещения пешеходных дорожек (тротуаров)

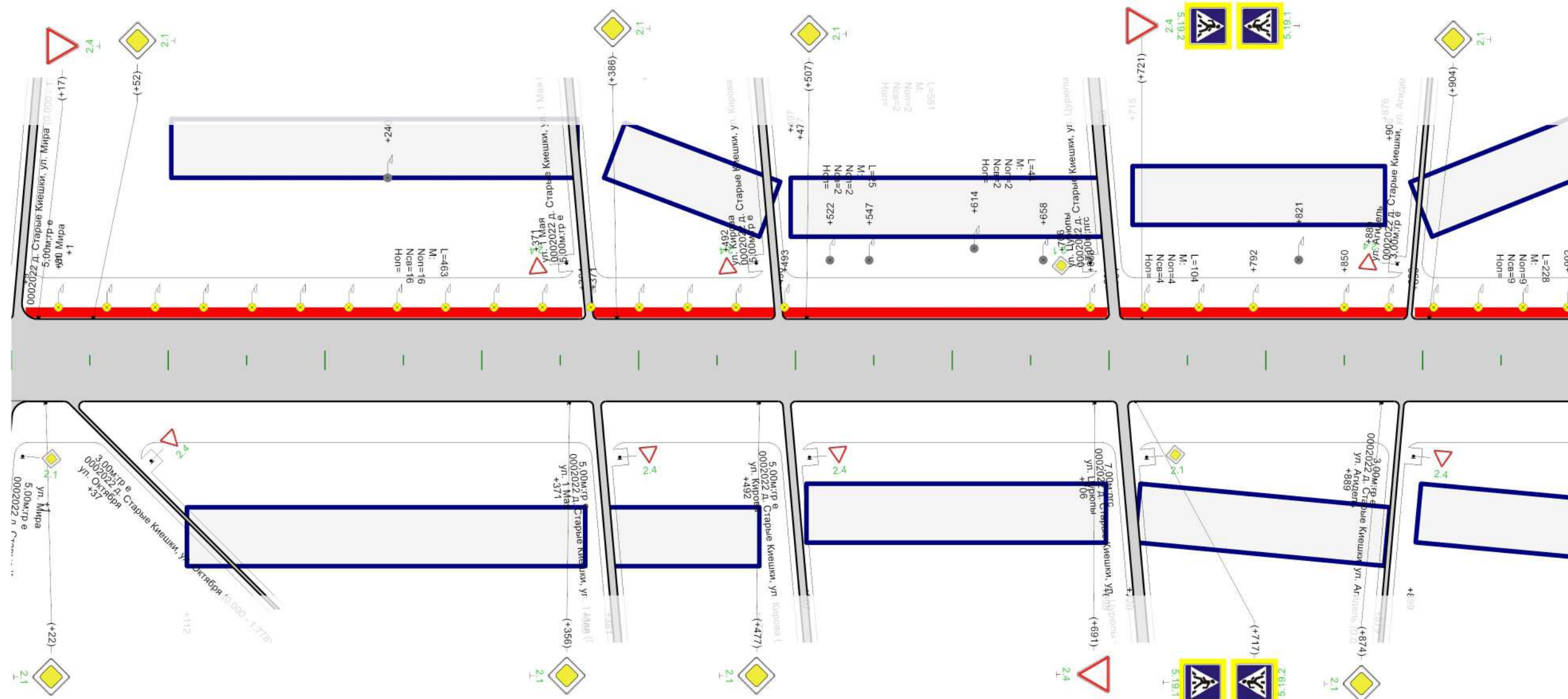
Дорога: 0002022 - д. Старые Киешки, ул. Гагарина
Участок: 0,000 - 0,408 км.

№	Начало участка, км+м	Конец участка, км+м	Объект установки	Расположение	Протяженность, м	
					Проектируемые в соответствии с нормативными документами, м	Фактически установленные, м
1	2	3	4	5	6	7
1	0+005	0+076		Слева	71	
2	0+079	0+219		Слева	140	
3	0+224	0+405		Слева	181	
Итого:					392	0

Тротуары слева	н/д: ширина 1м, 9 - 364	н/д: ширина 1м, 371 - 487	н/д: ширина 1м, 490 - 699	н/д: ширина 1м, 704 - 893	н/д: ширина 1м, 895 - 1000
Дорожные ограждения и направляющие устройства слева					
Дорожные ограждения и направляющие устройства по оси					
Горизонтальная дорожная разметка слева					
Кривые в плане					
Элементы дороги в продольном профиле					

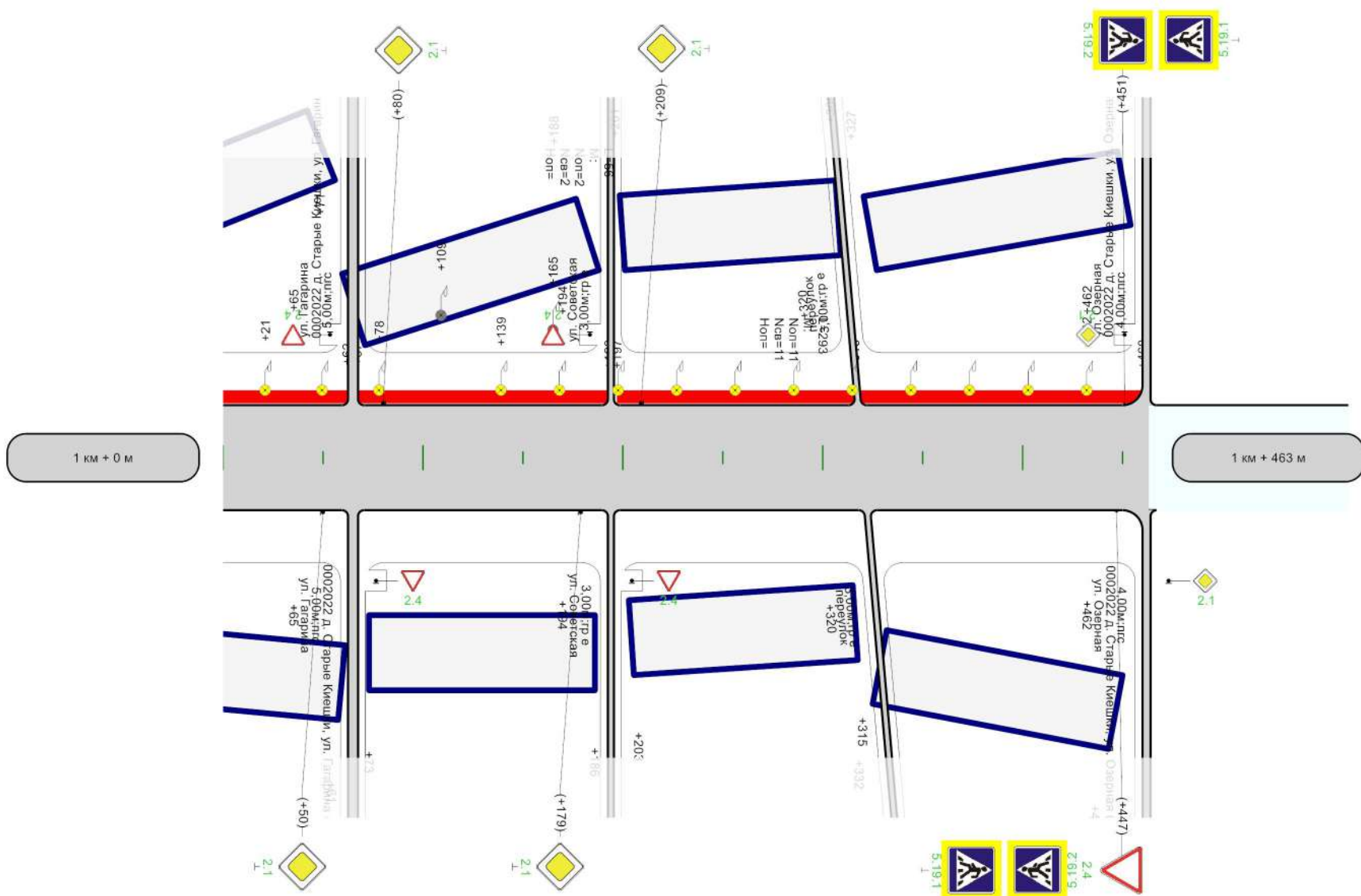
0 км + 0 м

1 км + 0 м



Горизонтальная дорожная разметка справа	
Дорожные ограждения и направляющие устройства справа	
Тротуары справа	

Тротуары слева	н/д: ширина 1м, 0 - 62	н/д: ширина 1м, 67 - 193	н/д: ширина 1м, 197 - 316	н/д: ширина 1м, 316 - 460
Дорожные ограждения и направляющие устройства слева				
Дорожные ограждения и направляющие устройства по оси				
Горизонтальная дорожная разметка слева				
Кривые в плане				
Элементы дороги в продольном профиле				



Горизонтальная дорожная разметка справа	
Дорожные ограждения и направляющие устройства справа	
Тротуары справа	

Ведомость размещения дорожных знаков

Дорога: 0002022 - д. Старые Киешки, ул. Гафури

Участок: 0,000 - 1,463 км.

№ п/п	Номер знака по ГОСТ 32945-2014	Наименование знака	Типоразмер знака	Площадь знаков, м2 (для знаков индивидуального проектирования)	Адрес, км + м	Установлено / требуется установить или демонтировать	Количество	Месторасположение
1	2	3	4	5	6	7	8	9
		Предупреждающие знаки						
		Итого установлено:						
		Итого перенести:						
		Итого временных:						
		Итого демонтировать:						
		Итого требуется установить:						
		Итого:						
		Знаки приоритета						
1	2.1	Главная дорога			0+022	Требуется установить	1	справа
2	2.1	Главная дорога			0+052	Требуется установить	1	слева
3	2.1	Главная дорога			0+356	Требуется установить	1	справа
4	2.1	Главная дорога			0+386	Требуется установить	1	слева
5	2.1	Главная дорога			0+477	Требуется установить	1	справа
6	2.1	Главная дорога			0+507	Требуется установить	1	слева
7	2.1	Главная дорога			0+874	Требуется установить	1	справа
8	2.1	Главная дорога			0+904	Требуется установить	1	слева
9	2.1	Главная дорога			1+050	Требуется установить	1	справа
10	2.1	Главная дорога			1+080	Требуется установить	1	слева
11	2.1	Главная дорога			1+179	Требуется установить	1	справа
12	2.1	Главная дорога			1+209	Требуется установить	1	слева
13	2.4	Уступите дорогу			0+017	Требуется установить	1	слева
14	2.4	Уступите дорогу			0+691	Требуется установить	1	справа
15	2.4	Уступите дорогу			0+721	Требуется установить	1	слева
16	2.4	Уступите дорогу	2		1+194	Требуется установить	1	слева на пересечении
17	2.4	Уступите дорогу	2		1+194	Требуется установить	1	справа на пересечении
18	2.4	Уступите дорогу			1+447	Требуется установить	1	справа
		Итого установлено:						
		Итого перенести:						
		Итого временных:						
		Итого демонтировать:						
		Итого требуется установить:					18	
		Итого:					18	
		Запрещающие знаки						
		Итого установлено:						
		Итого перенести:						
		Итого временных:						
		Итого демонтировать:						
		Итого требуется установить:						
		Итого:						
		Предписывающие знаки						
		Итого установлено:						
		Итого перенести:						
		Итого временных:						
		Итого демонтировать:						
		Итого требуется установить:						
		Итого:						
		Знаки особых предписаний						
19	5.19.1	Пешеходный переход			0+717	Требуется установить	1	справа
20	5.19.1	Пешеходный переход			0+721	Требуется установить	1	слева
21	5.19.1	Пешеходный переход			1+447	Требуется установить	1	справа
22	5.19.1	Пешеходный переход			1+451	Требуется установить	1	слева

23	5.19.2	Пешеходный переход			0+717	Требуется установить	1	справа
24	5.19.2	Пешеходный переход			0+721	Требуется установить	1	слева
25	5.19.2	Пешеходный переход			1+447	Требуется установить	1	справа
26	5.19.2	Пешеходный переход			1+451	Требуется установить	1	слева
		Итого установлено:						
		Итого перенести:						
		Итого временных:						
		Итого демонтировать:						
		Итого требуется установить:					8	
		Итого:					8	
		Информационные знаки						
		Итого установлено:						
		Итого перенести:						
		Итого временных:						
		Итого демонтировать:						
		Итого требуется установить:						
		Итого:						
		Знаки сервиса						
		Итого установлено:						
		Итого перенести:						
		Итого временных:						
		Итого демонтировать:						
		Итого требуется установить:						
		Итого:						
		Знаки дополнительной информации(таблички)						
		Итого установлено:						
		Итого перенести:						
		Итого временных:						
		Итого демонтировать:						
		Итого требуется установить:						
		Итого:						
		Всего установлено:						
		Всего перенести:						
		Всего временных:						
		Всего демонтировать:						
		Всего требуется установить:					26	
		Всего:					26	

Ведомость размещения искусственного освещения

Дорога: 0002022 - д. Старые Киешки, ул. Гафури
 Участок: 0,000 - 1,463 км.

№ п/п	Начало участка, км+м	Конец участка, км+м	Объект установки	Количество опор / светильников	Протяженность, м		Расположение
					Проектируемые в соответствии с нормативными документами, м	Фактически установленные, м	
1	2	3	4	5	6	7	8
1	0+030	0+493		16/16	463	0	Слева
2	0+240	0+821		2/2	0	581	Слева
3	0+522	0+547		2/2	0	25	Слева
4	0+614	0+658		2/2	0	44	Слева
5	0+688	0+792		4/4	104	0	Слева
6	0+850	1+078		9/9	228	0	Слева
7	1+109	1+165		2/2	0	56	Слева
8	1+139	1+432		11/11	293	0	Слева
Итого:				48/48	1088	706	

Ведомость наличия пешеходных переходов в разных уровнях

Дорога: 0002022 - д. Старые Киешки, ул. Гафури

Участок: 0,000 - 1,463 км.

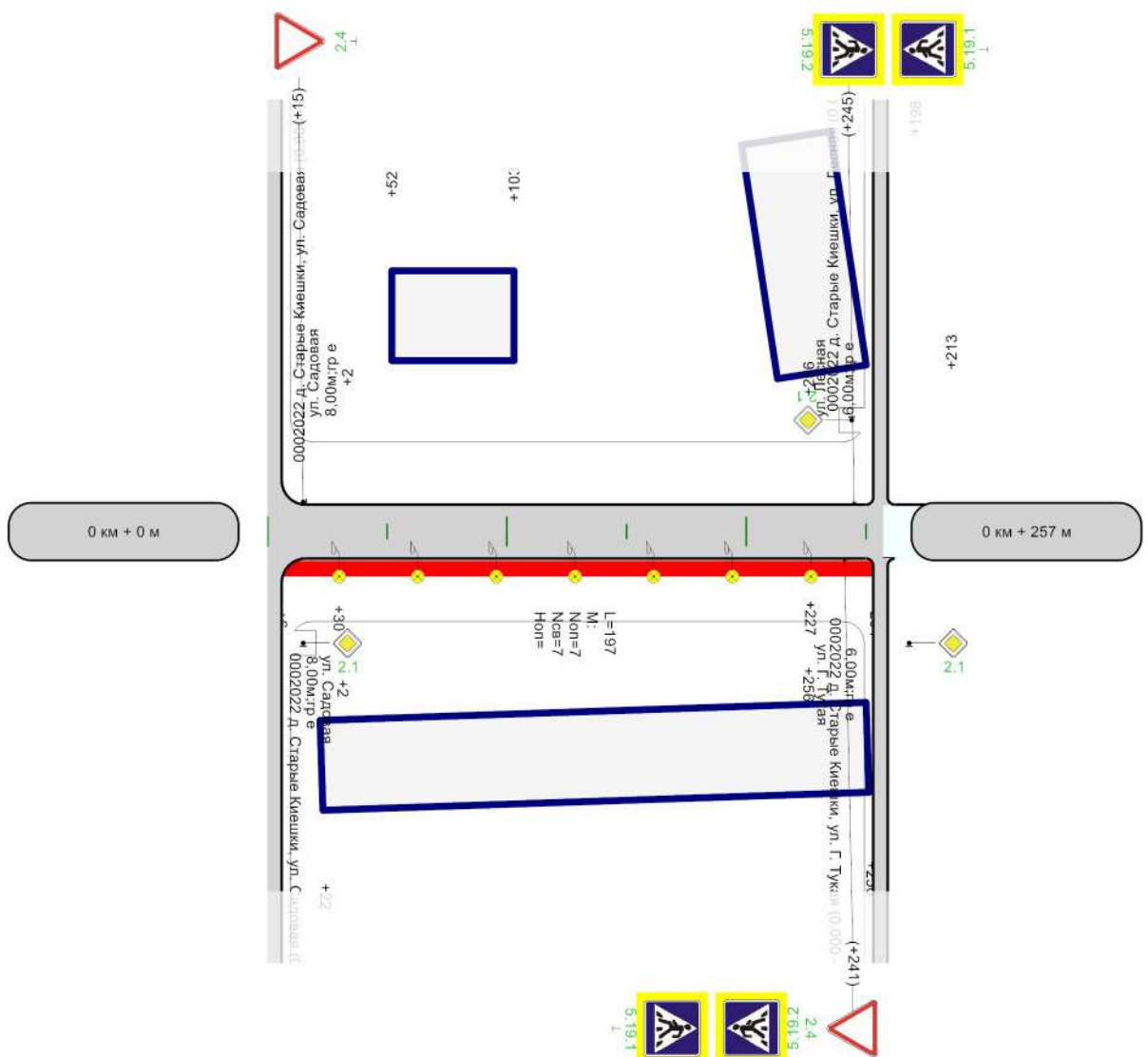
№ п/п	Адрес, км + м	Тип пешеходного перехода	Вид перехода	Расположение перехода	Наличие пешеходных дорожек от места остановки общественного тр-та до пешеходных переходов
1	2	3	4	5	6
1	0+719	Нерегулируемый	наземный	в одном уровне	есть
2	1+449	Нерегулируемый	наземный	в одном уровне	есть
Итого:		Пешеходный мост	надземный	в разных уровнях	0
Итого:		Регулируемый	наземный	в одном уровне	0
Итого:		Нерегулируемый	наземный	в одном уровне	2
Итого:		Пешеходная галерея	нет данных	нет данных	0
Итого:		Надземный пешеходный переход	нет данных	нет данных	0
Итого:		Подземный пешеходный переход	нет данных	нет данных	0
Итого:		Пешеходный тоннель	подземный	в разных уровнях	0
Всего:					2

Ведомость размещения пешеходных дорожек (тротуаров)

Дорога: 0002022 - д. Старые Киешки, ул. Гафури
 Участок: 0,000 - 1,463 км.

№	Начало участка, км+м	Конец участка, км+м	Объект установки	Расположение	Протяженность, м	
					Проектируемые в соответствии с нормативными документами, м	Фактически установленные, м
1	2	3	4	5	6	7
1	0+009	0+364		Слева	355	
2	0+371	0+487		Слева	116	
3	0+490	0+699		Слева	209	
4	0+704	0+893		Слева	189	
5	0+895	1+062		Слева	167	
6	1+067	1+193		Слева	126	
7	1+197	1+316		Слева	119	
8	1+316	1+460		Слева	144	
Итого:					1425	0

Тротуары слева	
Дорожные ограждения и направляющие устройства слева	
Дорожные ограждения и направляющие устройства по оси	
Горизонтальная дорожная разметка слева	
Кривые в плане	
Элементы дороги в продольном профиле	



Горизонтальная дорожная разметка справа	
Дорожные ограждения и направляющие устройства справа	
Тротуары справа	н/д: ширина 1м, 6 - 254

Ведомость размещения дорожных знаков

Дорога: 0002022 - д. Старые Киешки, ул. Дорожная

Участок: 0,000 - 0,257 км.

№ п/п	Номер знака по ГОСТ 32945-2014	Наименование знака	Типоразмер знака	Площадь знаков, м2 (для знаков индивидуального проектирования)	Адрес, км + м	Установлено / требуется установить или демонтировать	Количество	Месторасположение
1	2	3	4	5	6	7	8	9
		Предупреждающие знаки						
		Итого установлено:						
		Итого перенести:						
		Итого временных:						
		Итого демонтировать:						
		Итого требуется установить:						
		Итого:						
		Знаки приоритета						
1	2.4	Уступите дорогу			0+015	Требуется установить	1	слева
2	2.4	Уступите дорогу			0+241	Требуется установить	1	справа
		Итого установлено:						
		Итого перенести:						
		Итого временных:						
		Итого демонтировать:						
		Итого требуется установить:					2	
		Итого:					2	
		Запрещающие знаки						
		Итого установлено:						
		Итого перенести:						
		Итого временных:						
		Итого демонтировать:						
		Итого требуется установить:						
		Итого:						
		Предписывающие знаки						
		Итого установлено:						
		Итого перенести:						
		Итого временных:						
		Итого демонтировать:						
		Итого требуется установить:						
		Итого:						
		Знаки особых предписаний						
3	5.19.1	Пешеходный переход			0+241	Требуется установить	1	справа
4	5.19.1	Пешеходный переход			0+245	Требуется установить	1	слева
5	5.19.2	Пешеходный переход			0+241	Требуется установить	1	справа
6	5.19.2	Пешеходный переход			0+245	Требуется установить	1	слева
		Итого установлено:						
		Итого перенести:						
		Итого временных:						
		Итого демонтировать:						
		Итого требуется установить:					4	
		Итого:					4	
		Информационные знаки						
		Итого установлено:						
		Итого перенести:						
		Итого временных:						
		Итого демонтировать:						
		Итого требуется установить:						
		Итого:						
		Знаки сервиса						
		Итого установлено:						
		Итого перенести:						

		Итого временных:						
		Итого демонтировать:						
		Итого требуется установить:						
		Итого:						
		Знаки дополнительной информации(таблички)						
		Итого установлено:						
		Итого перенести:						
		Итого временных:						
		Итого демонтировать:						
		Итого требуется установить:						
		Итого:						
		Всего установлено:						
		Всего перенести:						
		Всего временных:						
		Всего демонтировать:						
		Всего требуется установить:					6	
		Всего:					6	

Ведомость размещения искусственного освещения

Дорога: 0002022 - д. Старые Киешки, ул. Дорожная

Участок: 0,000 - 0,257 км.

№ п/п	Начало участка, км+м	Конец участка, км+м	Объект установки	Количество опор / светильников	Протяженность, м		Расположение
					Проектируемые в соответствии с нормативными документами, м	Фактически установленные, м	
1	2	3	4	5	6	7	8
1	0+030	0+227		7/7	197	0	Справа
Итого:				7/7	197	0	

Ведомость наличия пешеходных переходов в разных уровнях

Дорога: 0002022 - д. Старые Киешки, ул. Дорожная

Участок: 0,000 - 0,257 км.

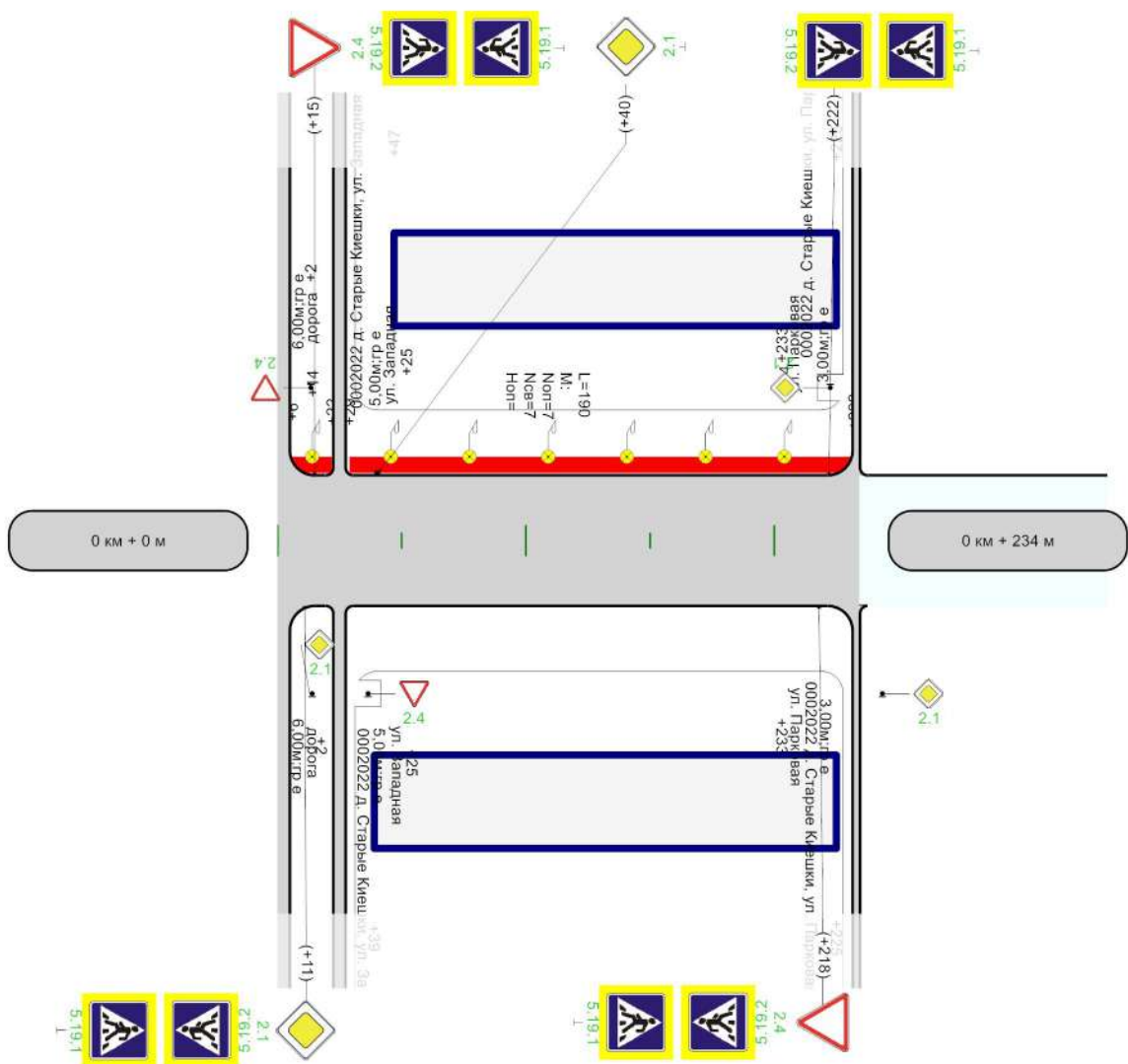
№ п/п	Адрес, км + м	Тип пешеходного перехода	Вид перехода	Расположение перехода	Наличие пешеходных дорожек от места остановки общественного тр-та до пешеходных переходов
1	2	3	4	5	6
1	0+242	Нерегулируемый	наземный	в одном уровне	есть
Итого:		Пешеходный мост	надземный	в разных уровнях	0
Итого:		Регулируемый	наземный	в одном уровне	0
Итого:		Нерегулируемый	наземный	в одном уровне	1
Итого:		Пешеходная галерея	нет данных	нет данных	0
Итого:		Надземный пешеходный переход	нет данных	нет данных	0
Итого:		Подземный пешеходный переход	нет данных	нет данных	0
Итого:		Пешеходный тоннель	подземный	в разных уровнях	0
Всего:					1

Ведомость размещения пешеходных дорожек (тротуаров)

Дорога: 0002022 - д. Старые Киешки, ул. Дорожная
Участок: 0,000 - 0,257 км.

№	Начало участка, км+м	Конец участка, км+м	Объект установки	Расположение	Протяженность, м	
					Проектируемые в соответствии с нормативными документами, м	Фактически установленные, м
1	2	3	4	5	6	7
1	0+006	0+254		Справа	248	
Итого:					248	0

Тротуары слева	н/д: ширина 1м, 29 - 232
Дорожные ограждения и направляющие устройства слева	
Дорожные ограждения и направляющие устройства по оси	
Горизонтальная дорожная разметка слева	
Кривые в плане	
Элементы дороги в продольном профиле	



Горизонтальная дорожная разметка справа	
Дорожные ограждения и направляющие устройства справа	
Тротуары справа	

Ведомость размещения дорожных знаков

Дорога: 0002022 - д. Старые Киешки, ул. Западная 2
 Участок: 0,000 - 0,234 км.

№ п/п	Номер знака по ГОСТ 32945-2014	Наименование знака	Типоразмер знака	Площадь знаков, м2 (для знаков индивидуального проектирования)	Адрес, км + м	Установлено / требуется установить или демонтировать	Количество	Месторасположение
1	2	3	4	5	6	7	8	9
		Предупреждающие знаки						
		Итого установлено:						
		Итого перенести:						
		Итого временных:						
		Итого демонтировать:						
		Итого требуется установить:						
		Итого:						
		Знаки приоритета						
1	2.1	Главная дорога	2		0+002	Требуется установить	1	слева на пересечении
2	2.1	Главная дорога	2		0+002	Требуется установить	1	справа на пересечении
3	2.1	Главная дорога			0+011	Требуется установить	1	справа
4	2.1	Главная дорога			0+040	Требуется установить	1	слева
5	2.4	Уступите дорогу			0+015	Требуется установить	1	слева
6	2.4	Уступите дорогу			0+218	Требуется установить	1	справа
		Итого установлено:						
		Итого перенести:						
		Итого временных:						
		Итого демонтировать:						
		Итого требуется установить:					6	
		Итого:					6	
		Запрещающие знаки						
		Итого установлено:						
		Итого перенести:						
		Итого временных:						
		Итого демонтировать:						
		Итого требуется установить:						
		Итого:						
		Предписывающие знаки						
		Итого установлено:						
		Итого перенести:						
		Итого временных:						
		Итого демонтировать:						
		Итого требуется установить:						
		Итого:						
		Знаки особых предписаний						
7	5.19.1	Пешеходный переход			0+011	Требуется установить	1	справа
8	5.19.1	Пешеходный переход			0+015	Требуется установить	1	слева
9	5.19.1	Пешеходный переход			0+218	Требуется установить	1	справа
10	5.19.1	Пешеходный переход			0+222	Требуется установить	1	слева
11	5.19.2	Пешеходный переход			0+011	Требуется установить	1	справа
12	5.19.2	Пешеходный переход			0+015	Требуется установить	1	слева
13	5.19.2	Пешеходный переход			0+218	Требуется установить	1	справа
14	5.19.2	Пешеходный переход			0+222	Требуется установить	1	слева
		Итого установлено:						
		Итого перенести:						
		Итого временных:						
		Итого демонтировать:						
		Итого требуется установить:					8	
		Итого:					8	
		Информационные знаки						
		Итого установлено:						

		Итого перенести:						
		Итого временных:						
		Итого демонтировать:						
		Итого требуется установить:						
		Итого:						
		Знаки сервиса						
		Итого установлено:						
		Итого перенести:						
		Итого временных:						
		Итого демонтировать:						
		Итого требуется установить:						
		Итого:						
		Знаки дополнительной информации(таблички)						
		Итого установлено:						
		Итого перенести:						
		Итого временных:						
		Итого демонтировать:						
		Итого требуется установить:						
		Итого:						
		Всего установлено:						
		Всего перенести:						
		Всего временных:						
		Всего демонтировать:						
		Всего требуется установить:					14	
		Всего:					14	

Ведомость размещения искусственного освещения

Дорога: 0002022 - д. Старые Киешки, ул. Западная 2

Участок: 0,000 - 0,234 км.

№ п/п	Начало участка, км+м	Конец участка, км+м	Объект установки	Количество опор / светильников	Протяженность, м		Расположение
					Проектируемые в соответствии с нормативными документами, м	Фактически установленные, м	
1	2	3	4	5	6	7	8
1	0+014	0+204		7/7	190	0	Слева
Итого:				7/7	190	0	

Ведомость наличия пешеходных переходов в разных уровнях

Дорога: 0002022 - д. Старые Киешки, ул. Западная 2

Участок: 0,000 - 0,234 км.

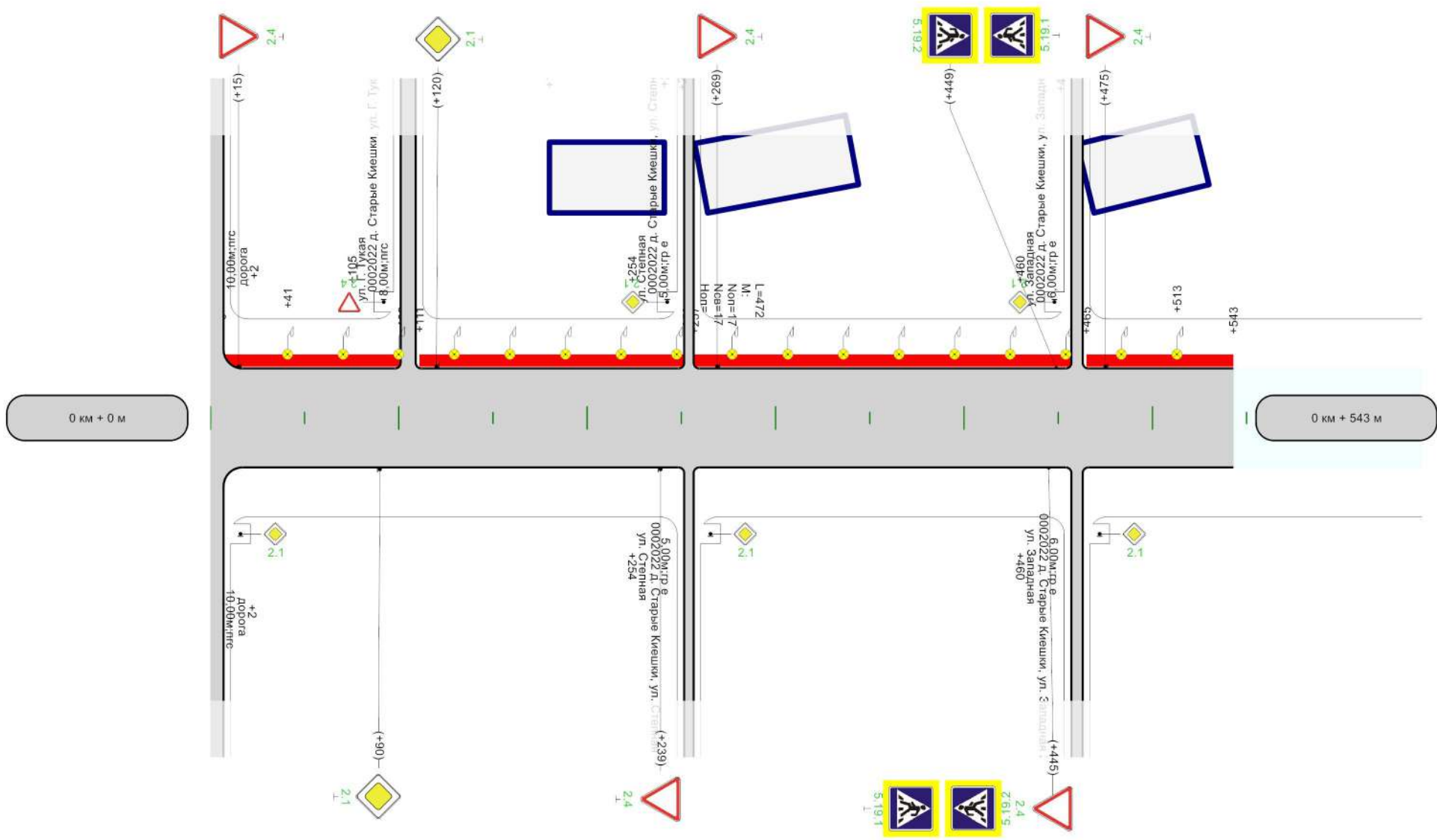
№ п/п	Адрес, км + м	Тип пешеходного перехода	Вид перехода	Расположение перехода	Наличие пешеходных дорожек от места остановки общественного тр-та до пешеходных переходов
1	2	3	4	5	6
1	0+013	Нерегулируемый	наземный	в одном уровне	есть
2	0+220	Нерегулируемый	наземный	в одном уровне	есть
Итого:		Пешеходный мост	надземный	в разных уровнях	0
Итого:		Регулируемый	наземный	в одном уровне	0
Итого:		Нерегулируемый	наземный	в одном уровне	2
Итого:		Пешеходная галерея	нет данных	нет данных	0
Итого:		Надземный пешеходный переход	нет данных	нет данных	0
Итого:		Подземный пешеходный переход	нет данных	нет данных	0
Итого:		Пешеходный тоннель	подземный	в разных уровнях	0
Всего:					2

Ведомость размещения пешеходных дорожек (тротуаров)

Дорога: 0002022 - д. Старые Киешки, ул. Западная 2
Участок: 0,000 - 0,234 км.

№	Начало участка, км+м	Конец участка, км+м	Объект установки	Расположение	Протяженность, м	
					Проектируемые в соответствии с нормативными документами, м	Фактически установленные, м
1	2	3	4	5	6	7
1	0+006	0+022		Слева	16	
2	0+029	0+232		Слева	203	
Итого:					219	0

Тротуары слева	н/д: ширина 1м, 6 - 102	н/д: ширина 1м, 111 - 253	н/д: ширина 1м, 257 - 459	н/д: ширина 1м, 465 - 543
Дорожные ограждения и направляющие устройства слева				
Дорожные ограждения и направляющие устройства по оси				
Горизонтальная дорожная разметка слева				
Кривые в плане				
Элементы дороги в продольном профиле				



Горизонтальная дорожная разметка справа	
Дорожные ограждения и направляющие устройства справа	
Тротуары справа	

Ведомость размещения дорожных знаков

Дорога: 0002022 - д. Старые Киешки, ул. Западная
Участок: 0,000 - 0,543 км.

№ п/п	Номер знака по ГОСТ 32945-2014	Наименование знака	Типоразмер знака	Площадь знаков, м2 (для знаков индивидуального проектирования)	Адрес, км + м	Установлено / требуется установить или демонтировать	Количество	Месторасположение
1	2	3	4	5	6	7	8	9
		Предупреждающие знаки						
		Итого установлено:						
		Итого перенести:						
		Итого временных:						
		Итого демонтировать:						
		Итого требуется установить:						
		Итого:						
		Знаки приоритета						
1	2.1	Главная дорога	2		0+002	Требуется установить	1	слева на пересечении
2	2.1	Главная дорога	2		0+002	Требуется установить	1	справа на пересечении
3	2.1	Главная дорога			0+090	Требуется установить	1	справа
4	2.1	Главная дорога			0+120	Требуется установить	1	слева
5	2.4	Уступите дорогу			0+015	Требуется установить	1	слева
6	2.4	Уступите дорогу			0+239	Требуется установить	1	справа
7	2.4	Уступите дорогу			0+269	Требуется установить	1	слева
8	2.4	Уступите дорогу			0+445	Требуется установить	1	справа
9	2.4	Уступите дорогу			0+475	Требуется установить	1	слева
		Итого установлено:						
		Итого перенести:						
		Итого временных:						
		Итого демонтировать:						
		Итого требуется установить:					9	
		Итого:					9	
		Запрещающие знаки						
		Итого установлено:						
		Итого перенести:						
		Итого временных:						
		Итого демонтировать:						
		Итого требуется установить:						
		Итого:						
		Предписывающие знаки						
		Итого установлено:						
		Итого перенести:						
		Итого временных:						
		Итого демонтировать:						
		Итого требуется установить:						
		Итого:						
		Знаки особых предписаний						
10	5.19.1	Пешеходный переход			0+445	Требуется установить	1	справа
11	5.19.1	Пешеходный переход			0+449	Требуется установить	1	слева
12	5.19.2	Пешеходный переход			0+445	Требуется установить	1	справа
13	5.19.2	Пешеходный переход			0+449	Требуется установить	1	слева
		Итого установлено:						
		Итого перенести:						
		Итого временных:						
		Итого демонтировать:						
		Итого требуется установить:					4	
		Итого:					4	
		Информационные знаки						
		Итого установлено:						
		Итого перенести:						

		Итого временных:						
		Итого демонтировать:						
		Итого требуется установить:						
		Итого:						
		Знаки сервиса						
		Итого установлено:						
		Итого перенести:						
		Итого временных:						
		Итого демонтировать:						
		Итого требуется установить:						
		Итого:						
		Знаки дополнительной информации(таблички)						
		Итого установлено:						
		Итого перенести:						
		Итого временных:						
		Итого демонтировать:						
		Итого требуется установить:						
		Итого:						
		Всего установлено:						
		Всего перенести:						
		Всего временных:						
		Всего демонтировать:						
		Всего требуется установить:						13
		Всего:						13

Ведомость размещения искусственного освещения

Дорога: 0002022 - д. Старые Киешки, ул. Западная

Участок: 0,000 - 0,543 км.

№ п/п	Начало участка, км+м	Конец участка, км+м	Объект установки	Количество опор / светильников	Протяженность, м		Расположение
					Проектируемые в соответствии с нормативными документами, м	Фактически установленные, м	
1	2	3	4	5	6	7	8
1	0+041	0+513		17/17	472	0	Слева
Итого:				17/17	472	0	

Ведомость наличия пешеходных переходов в разных уровнях

Дорога: 0002022 - д. Старые Киешки, ул. Западная

Участок: 0,000 - 0,543 км.

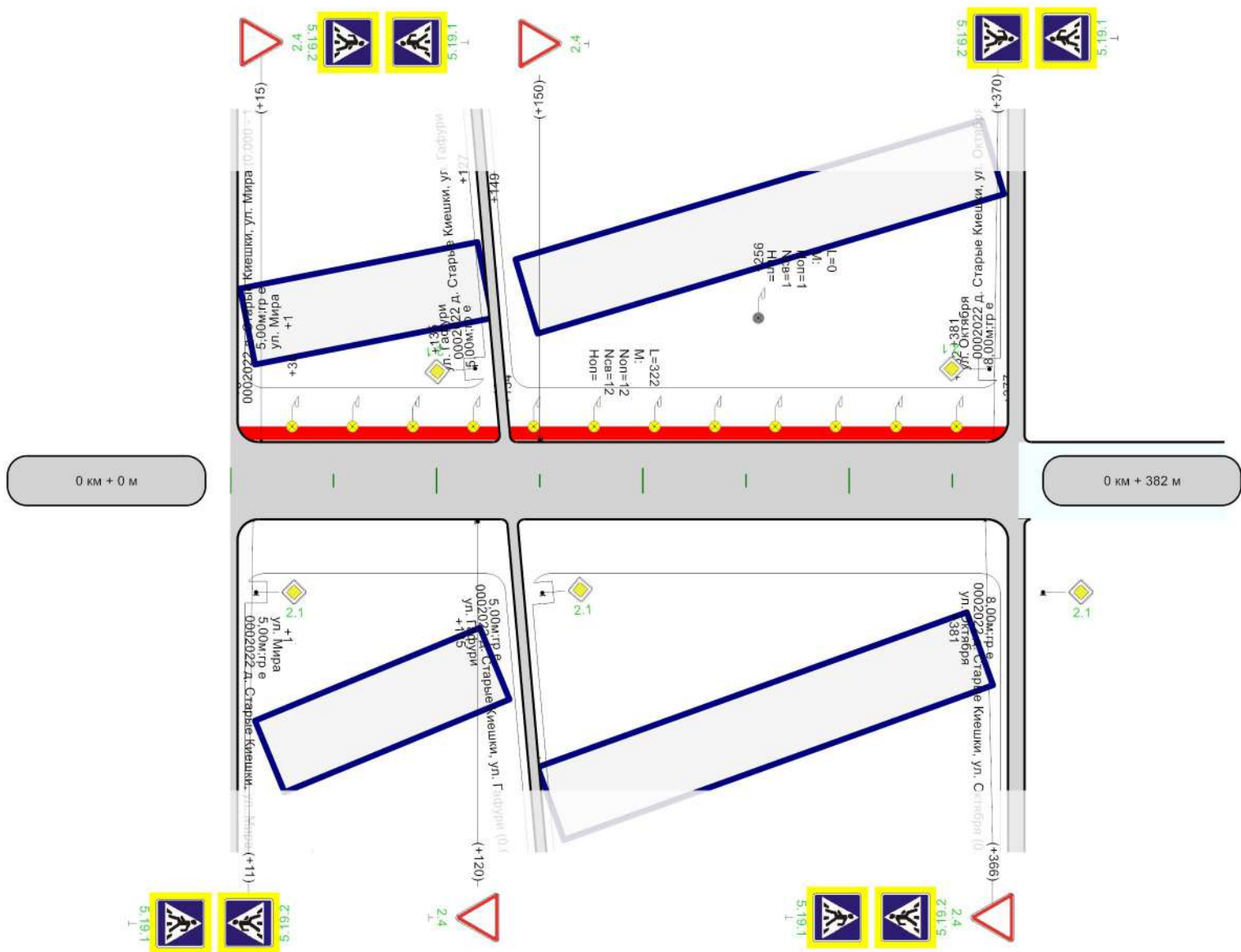
№ п/п	Адрес, км + м	Тип пешеходного перехода	Вид перехода	Расположение перехода	Наличие пешеходных дорожек от места остановки общественного тр-та до пешеходных переходов
1	2	3	4	5	6
1	0+447	Нерегулируемый	наземный	в одном уровне	есть
Итого:		Пешеходный мост	надземный	в разных уровнях	0
Итого:		Регулируемый	наземный	в одном уровне	0
Итого:		Нерегулируемый	наземный	в одном уровне	1
Итого:		Пешеходная галерея	нет данных	нет данных	0
Итого:		Надземный пешеходный переход	нет данных	нет данных	0
Итого:		Подземный пешеходный переход	нет данных	нет данных	0
Итого:		Пешеходный тоннель	подземный	в разных уровнях	0
Всего:					1

Ведомость размещения пешеходных дорожек (тротуаров)

Дорога: 0002022 - д. Старые Киешки, ул. Западная
Участок: 0,000 - 0,543 км.

№	Начало участка, км+м	Конец участка, км+м	Объект установки	Расположение	Протяженность, м	
					Проектируемые в соответствии с нормативными документами, м	Фактически установленные, м
1	2	3	4	5	6	7
1	0+006	0+102		Слева	96	
2	0+111	0+253		Слева	142	
3	0+257	0+459		Слева	202	
4	0+465	0+543		Слева	78	
Итого:					518	0

Тротуары слева	н/д: ширина 1м, 3 - 130	н/д: ширина 1м, 134 - 377
Дорожные ограждения и направляющие устройства слева		
Дорожные ограждения и направляющие устройства по оси		
Горизонтальная дорожная разметка слева		
Кривые в плане		
Элементы дороги в продольном профиле		



Горизонтальная дорожная разметка справа	
Дорожные ограждения и направляющие устройства справа	
Тротуары справа	

Ведомость размещения дорожных знаков

Дорога: 0002022 - д. Старые Киешки, ул. Кирова

Участок: 0,000 - 0,382 км.

№ п/п	Номер знака по ГОСТ 32945-2014	Наименование знака	Типоразмер знака	Площадь знаков, м2 (для знаков индивидуального проектирования)	Адрес, км + м	Установлено / требуется установить или демонтировать	Количество	Месторасположение
1	2	3	4	5	6	7	8	9
		Предупреждающие знаки						
		Итого установлено:						
		Итого перенести:						
		Итого временных:						
		Итого демонтировать:						
		Итого требуется установить:						
		Итого:						
		Знаки приоритета						
1	2.4	Уступите дорогу			0+015	Требуется установить	1	слева
2	2.4	Уступите дорогу			0+120	Требуется установить	1	справа
3	2.4	Уступите дорогу			0+150	Требуется установить	1	слева
4	2.4	Уступите дорогу			0+366	Требуется установить	1	справа
		Итого установлено:						
		Итого перенести:						
		Итого временных:						
		Итого демонтировать:						
		Итого требуется установить:					4	
		Итого:					4	
		Запрещающие знаки						
		Итого установлено:						
		Итого перенести:						
		Итого временных:						
		Итого демонтировать:						
		Итого требуется установить:						
		Итого:						
		Предписывающие знаки						
		Итого установлено:						
		Итого перенести:						
		Итого временных:						
		Итого демонтировать:						
		Итого требуется установить:						
		Итого:						
		Знаки особых предписаний						
5	5.19.1	Пешеходный переход			0+011	Требуется установить	1	справа
6	5.19.1	Пешеходный переход			0+015	Требуется установить	1	слева
7	5.19.1	Пешеходный переход			0+366	Требуется установить	1	справа
8	5.19.1	Пешеходный переход			0+370	Требуется установить	1	слева
9	5.19.2	Пешеходный переход			0+011	Требуется установить	1	справа
10	5.19.2	Пешеходный переход			0+015	Требуется установить	1	слева
11	5.19.2	Пешеходный переход			0+366	Требуется установить	1	справа
12	5.19.2	Пешеходный переход			0+370	Требуется установить	1	слева
		Итого установлено:						
		Итого перенести:						
		Итого временных:						
		Итого демонтировать:						
		Итого требуется установить:					8	
		Итого:					8	
		Информационные знаки						
		Итого установлено:						
		Итого перенести:						
		Итого временных:						

		Итого демонтировать:					
		Итого требуется установить:					
		Итого:					
		Знаки сервиса					
		Итого установлено:					
		Итого перенести:					
		Итого временных:					
		Итого демонтировать:					
		Итого требуется установить:					
		Итого:					
		Знаки дополнительной информации(таблички)					
		Итого установлено:					
		Итого перенести:					
		Итого временных:					
		Итого демонтировать:					
		Итого требуется установить:					
		Итого:					
		Всего установлено:					
		Всего перенести:					
		Всего временных:					
		Всего демонтировать:					
		Всего требуется установить:					12
		Всего:					12

Ведомость размещения искусственного освещения

Дорога: 0002022 - д. Старые Киешки, ул. Кирова

Участок: 0,000 - 0,382 км.

№ п/п	Начало участка, км+м	Конец участка, км+м	Объект установки	Количество опор / светильников	Протяженность, м		Расположение
					Проектируемые в соответствии с нормативными документами, м	Фактически установленные, м	
1	2	3	4	5	6	7	8
1	0+030	0+352		12/12	322	0	Слева
2	0+256	0+256		1/1	0	0	Слева
Итого:				13/13	322	0	

Ведомость наличия пешеходных переходов в разных уровнях

Дорога: 0002022 - д. Старые Киешки, ул. Кирова

Участок: 0,000 - 0,382 км.

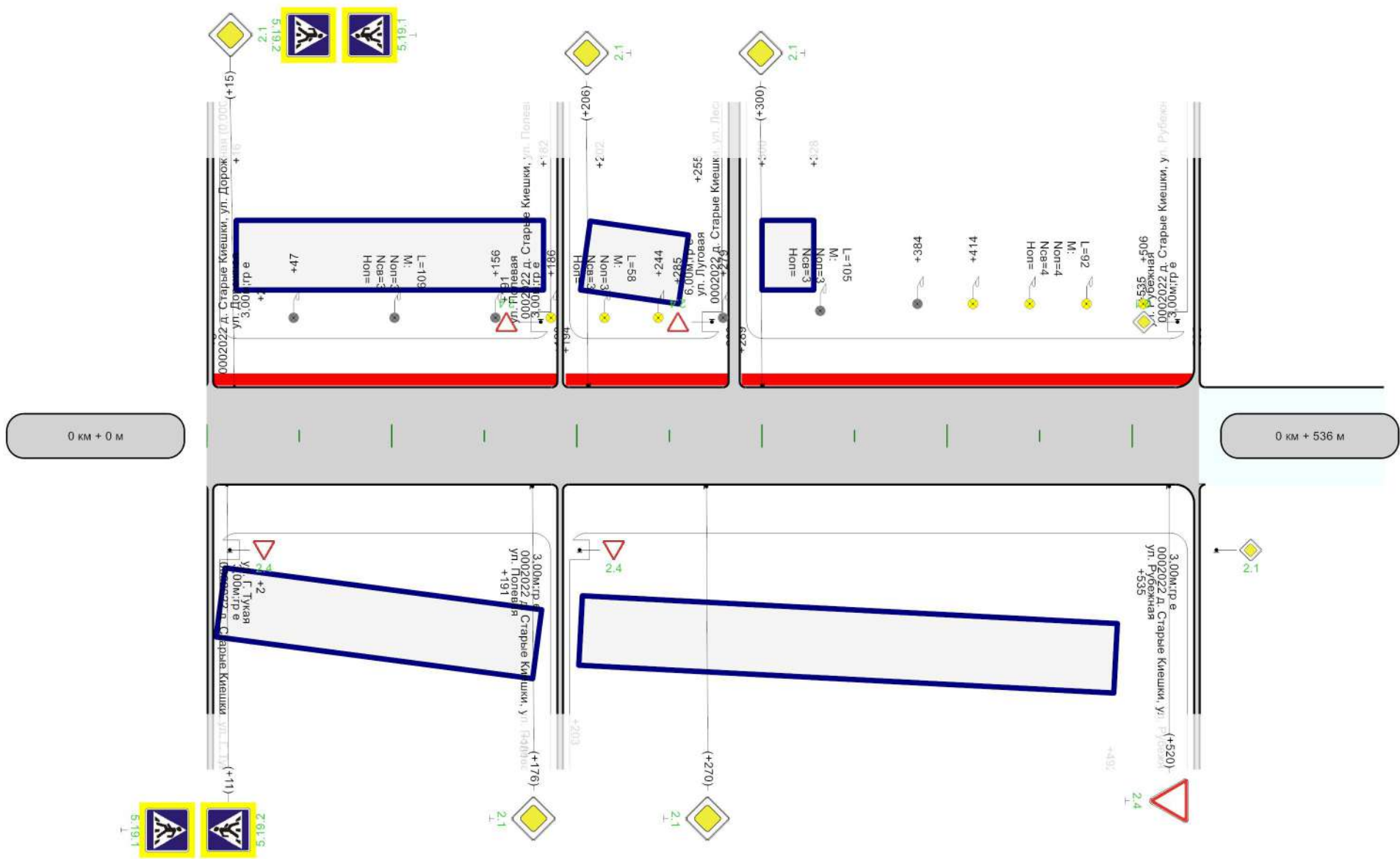
№ п/п	Адрес, км + м	Тип пешеходного перехода	Вид перехода	Расположение перехода	Наличие пешеходных дорожек от места остановки общественного тр-та до пешеходных переходов
1	2	3	4	5	6
1	0+013	Нерегулируемый	наземный	в одном уровне	есть
2	0+368	Нерегулируемый	наземный	в одном уровне	есть
Итого:		Пешеходный мост	надземный	в разных уровнях	0
Итого:		Регулируемый	наземный	в одном уровне	0
Итого:		Нерегулируемый	наземный	в одном уровне	2
Итого:		Пешеходная галерея	нет данных	нет данных	0
Итого:		Надземный пешеходный переход	нет данных	нет данных	0
Итого:		Подземный пешеходный переход	нет данных	нет данных	0
Итого:		Пешеходный тоннель	подземный	в разных уровнях	0
Всего:					2

Ведомость размещения пешеходных дорожек (тротуаров)

Дорога: 0002022 - д. Старые Киешки, ул. Кирова
Участок: 0,000 - 0,382 км.

№	Начало участка, км+м	Конец участка, км+м	Объект установки	Расположение	Протяженность, м	
					Проектируемые в соответствии с нормативными документами, м	Фактически установленные, м
1	2	3	4	5	6	7
1	0+003	0+130		Слева	127	
2	0+134	0+377		Слева	243	
Итого:					370	0

Тротуары слева	н/д: ширина 1м, 3 - 190	н/д: ширина 1м, 194 - 283	н/д: ширина 1м, 289 - 535
Дорожные ограждения и направляющие устройства слева			
Дорожные ограждения и направляющие устройства по оси			
Горизонтальная дорожная разметка слева			
Кривые в плане			
Элементы дороги в продольном профиле			



Горизонтальная дорожная разметка справа	
Дорожные ограждения и направляющие устройства справа	
Тротуары справа	

Ведомость размещения дорожных знаков

Дорога: 0002022 - д. Старые Киешки, ул. Лесная

Участок: 0,000 - 0,536 км.

№ п/п	Номер знака по ГОСТ 32945-2014	Наименование знака	Типоразмер знака	Площадь знаков, м2 (для знаков индивидуального проектирования)	Адрес, км + м	Установлено / требуется установить или демонтировать	Количество	Месторасположение
1	2	3	4	5	6	7	8	9
		Предупреждающие знаки						
		Итого установлено:						
		Итого перенести:						
		Итого временных:						
		Итого демонтировать:						
		Итого требуется установить:						
		Итого:						
		Знаки приоритета						
1	2.1	Главная дорога			0+015	Требуется установить	1	слева
2	2.1	Главная дорога			0+176	Требуется установить	1	справа
3	2.1	Главная дорога			0+206	Требуется установить	1	слева
4	2.1	Главная дорога			0+270	Требуется установить	1	справа
5	2.1	Главная дорога			0+300	Требуется установить	1	слева
6	2.4	Уступите дорогу			0+520	Требуется установить	1	справа
		Итого установлено:						
		Итого перенести:						
		Итого временных:						
		Итого демонтировать:						
		Итого требуется установить:					6	
		Итого:					6	
		Запрещающие знаки						
		Итого установлено:						
		Итого перенести:						
		Итого временных:						
		Итого демонтировать:						
		Итого требуется установить:						
		Итого:						
		Предписывающие знаки						
		Итого установлено:						
		Итого перенести:						
		Итого временных:						
		Итого демонтировать:						
		Итого требуется установить:						
		Итого:						
		Знаки особых предписаний						
7	5.19.1	Пешеходный переход			0+011	Требуется установить	1	справа
8	5.19.1	Пешеходный переход			0+015	Требуется установить	1	слева
9	5.19.2	Пешеходный переход			0+011	Требуется установить	1	справа
10	5.19.2	Пешеходный переход			0+015	Требуется установить	1	слева
		Итого установлено:						
		Итого перенести:						
		Итого временных:						
		Итого демонтировать:						
		Итого требуется установить:					4	
		Итого:					4	
		Информационные знаки						
		Итого установлено:						
		Итого перенести:						
		Итого временных:						
		Итого демонтировать:						
		Итого требуется установить:						

		Итого:						
		Знаки сервиса						
		Итого установлено:						
		Итого перенести:						
		Итого временных:						
		Итого демонтировать:						
		Итого требуется установить:						
		Итого:						
		Знаки дополнительной информации(таблички)						
		Итого установлено:						
		Итого перенести:						
		Итого временных:						
		Итого демонтировать:						
		Итого требуется установить:						
		Итого:						
		Всего установлено:						
		Всего перенести:						
		Всего временных:						
		Всего демонтировать:						
		Всего требуется установить:						10
		Всего:						10

Ведомость размещения искусственного освещения

Дорога: 0002022 - д. Старые Киешки, ул. Лесная

Участок: 0,000 - 0,536 км.

№ п/п	Начало участка, км+м	Конец участка, км+м	Объект установки	Количество опор / светильников	Протяженность, м		Расположение
					Проектируемые в соответствии с нормативными документами, м	Фактически установленные, м	
1	2	3	4	5	6	7	8
1	0+047	0+156		3/3	0	109	Слева
2	0+186	0+244		3/3	58	0	Слева
3	0+279	0+384		3/3	0	105	Слева
4	0+414	0+506		4/4	92	0	Слева
Итого:				13/13	150	214	

Ведомость наличия пешеходных переходов в разных уровнях

Дорога: 0002022 - д. Старые Киешки, ул. Лесная

Участок: 0,000 - 0,536 км.

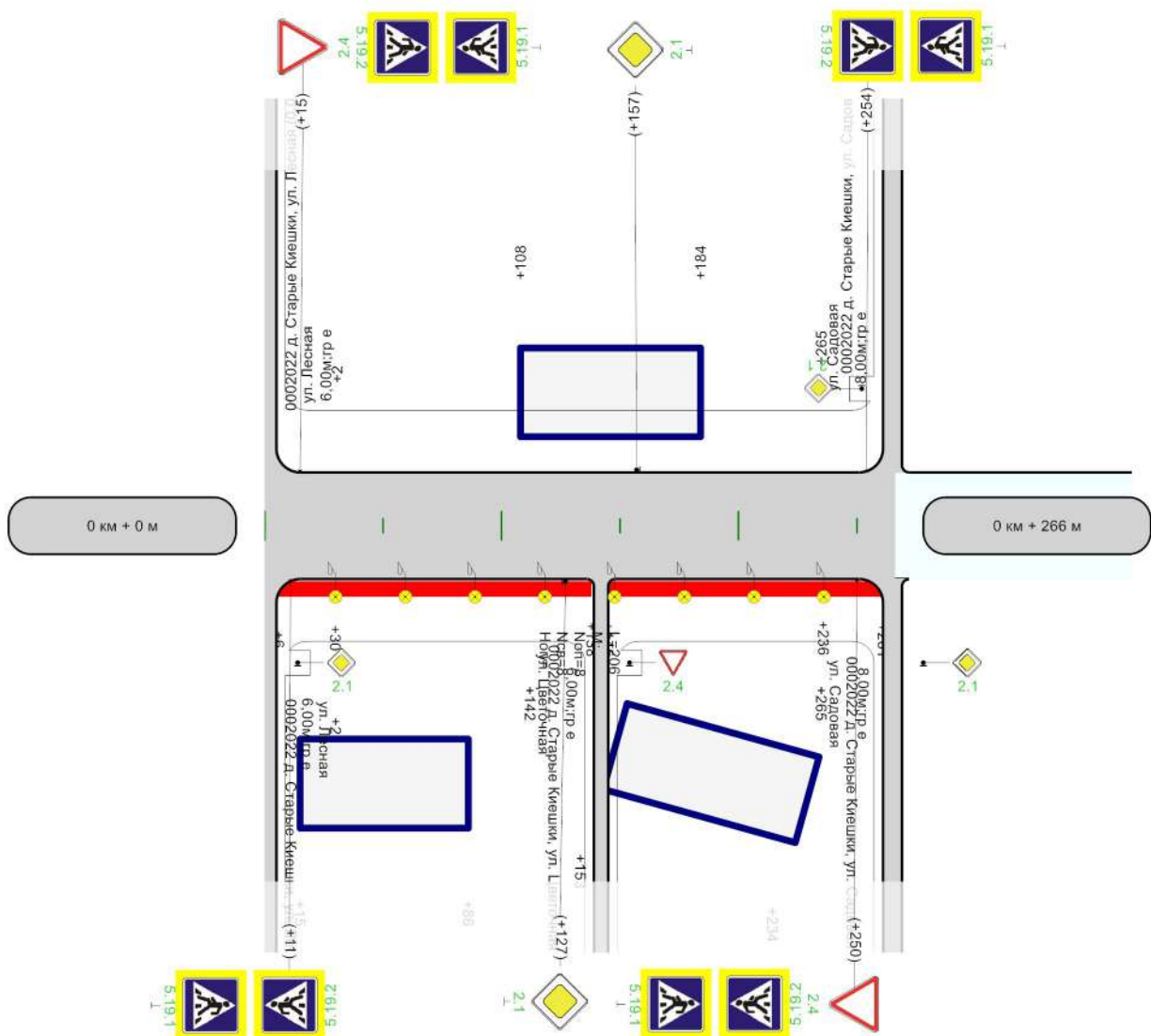
№ п/п	Адрес, км + м	Тип пешеходного перехода	Вид перехода	Расположение перехода	Наличие пешеходных дорожек от места остановки общественного тр-та до пешеходных переходов
1	2	3	4	5	6
1	0+013	Нерегулируемый	наземный	в одном уровне	есть
Итого:		Пешеходный мост	надземный	в разных уровнях	0
Итого:		Регулируемый	наземный	в одном уровне	0
Итого:		Нерегулируемый	наземный	в одном уровне	1
Итого:		Пешеходная галерея	нет данных	нет данных	0
Итого:		Надземный пешеходный переход	нет данных	нет данных	0
Итого:		Подземный пешеходный переход	нет данных	нет данных	0
Итого:		Пешеходный тоннель	подземный	в разных уровнях	0
Всего:					1

Ведомость размещения пешеходных дорожек (тротуаров)

Дорога: 0002022 - д. Старые Киешки, ул. Лесная
Участок: 0,000 - 0,536 км.

№	Начало участка, км+м	Конец участка, км+м	Объект установки	Расположение	Протяженность, м	
					Проектируемые в соответствии с нормативными документами, м	Фактически установленные, м
1	2	3	4	5	6	7
1	0+003	0+190		Слева	187	
2	0+194	0+283		Слева	89	
3	0+289	0+535		Слева	246	
Итого:					522	0

Тротуары слева	
Дорожные ограждения и направляющие устройства слева	
Дорожные ограждения и направляющие устройства по оси	
Горизонтальная дорожная разметка слева	
Кривые в плане	
Элементы дороги в продольном профиле	



Горизонтальная дорожная разметка справа			
Дорожные ограждения и направляющие устройства справа			
Тротуары справа	<table border="1"> <tr> <td>н/д: ширина 1м, 6 - 138</td> <td>н/д: ширина 1м, 145 - 261</td> </tr> </table>	н/д: ширина 1м, 6 - 138	н/д: ширина 1м, 145 - 261
н/д: ширина 1м, 6 - 138	н/д: ширина 1м, 145 - 261		

Ведомость размещения дорожных знаков

Дорога: 0002022 - д. Старые Киешки, ул. Луговая
 Участок: 0,000 - 0,266 км.

№ п/п	Номер знака по ГОСТ 32945-2014	Наименование знака	Типоразмер знака	Площадь знаков, м2 (для знаков индивидуального проектирования)	Адрес, км + м	Установлено / требуется установить или демонтировать	Количество	Месторасположение
1	2	3	4	5	6	7	8	9
		Предупреждающие знаки						
		Итого установлено:						
		Итого перенести:						
		Итого временных:						
		Итого демонтировать:						
		Итого требуется установить:						
		Итого:						
		Знаки приоритета						
1	2.1	Главная дорога			0+127	Требуется установить	1	справа
2	2.1	Главная дорога			0+157	Требуется установить	1	слева
3	2.4	Уступите дорогу			0+015	Требуется установить	1	слева
4	2.4	Уступите дорогу			0+250	Требуется установить	1	справа
		Итого установлено:						
		Итого перенести:						
		Итого временных:						
		Итого демонтировать:						
		Итого требуется установить:					4	
		Итого:					4	
		Запрещающие знаки						
		Итого установлено:						
		Итого перенести:						
		Итого временных:						
		Итого демонтировать:						
		Итого требуется установить:						
		Итого:						
		Предписывающие знаки						
		Итого установлено:						
		Итого перенести:						
		Итого временных:						
		Итого демонтировать:						
		Итого требуется установить:						
		Итого:						
		Знаки особых предписаний						
5	5.19.1	Пешеходный переход			0+011	Требуется установить	1	справа
6	5.19.1	Пешеходный переход			0+015	Требуется установить	1	слева
7	5.19.1	Пешеходный переход			0+250	Требуется установить	1	справа
8	5.19.1	Пешеходный переход			0+254	Требуется установить	1	слева
9	5.19.2	Пешеходный переход			0+011	Требуется установить	1	справа
10	5.19.2	Пешеходный переход			0+015	Требуется установить	1	слева
11	5.19.2	Пешеходный переход			0+250	Требуется установить	1	справа
12	5.19.2	Пешеходный переход			0+254	Требуется установить	1	слева
		Итого установлено:						
		Итого перенести:						
		Итого временных:						
		Итого демонтировать:						
		Итого требуется установить:					8	
		Итого:					8	
		Информационные знаки						
		Итого установлено:						
		Итого перенести:						
		Итого временных:						

		Итого демонтировать:						
		Итого требуется установить:						
		Итого:						
		Знаки сервиса						
		Итого установлено:						
		Итого перенести:						
		Итого временных:						
		Итого демонтировать:						
		Итого требуется установить:						
		Итого:						
		Знаки дополнительной информации(таблички)						
		Итого установлено:						
		Итого перенести:						
		Итого временных:						
		Итого демонтировать:						
		Итого требуется установить:						
		Итого:						
		Всего установлено:						
		Всего перенести:						
		Всего временных:						
		Всего демонтировать:						
		Всего требуется установить:						12
		Всего:						12

Ведомость размещения искусственного освещения

Дорога: 0002022 - д. Старые Киешки, ул. Луговая

Участок: 0,000 - 0,266 км.

№ п/п	Начало участка, км+м	Конец участка, км+м	Объект установки	Количество опор / светильников	Протяженность, м		Расположение
					Проектируемые в соответствии с нормативными документами, м	Фактически установленные, м	
1	2	3	4	5	6	7	8
1	0+030	0+236		8/8	206	0	Справа
Итого:				8/8	206	0	

Ведомость наличия пешеходных переходов в разных уровнях

Дорога: 0002022 - д. Старые Киешки, ул. Луговая

Участок: 0,000 - 0,266 км.

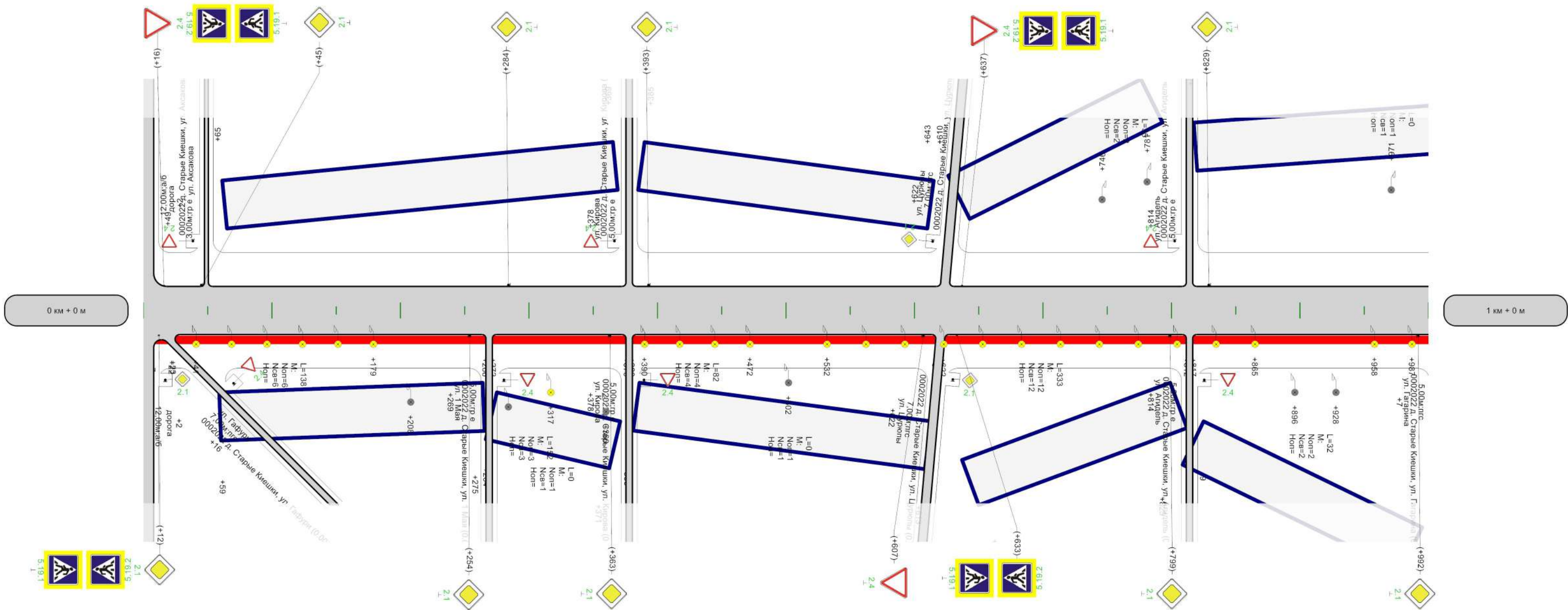
№ п/п	Адрес, км + м	Тип пешеходного перехода	Вид перехода	Расположение перехода	Наличие пешеходных дорожек от места остановки общественного тр-та до пешеходных переходов
1	2	3	4	5	6
1	0+013	Нерегулируемый	наземный	в одном уровне	есть
2	0+252	Нерегулируемый	наземный	в одном уровне	есть
Итого:		Пешеходный мост	надземный	в разных уровнях	0
Итого:		Регулируемый	наземный	в одном уровне	0
Итого:		Нерегулируемый	наземный	в одном уровне	2
Итого:		Пешеходная галерея	нет данных	нет данных	0
Итого:		Надземный пешеходный переход	нет данных	нет данных	0
Итого:		Подземный пешеходный переход	нет данных	нет данных	0
Итого:		Пешеходный тоннель	подземный	в разных уровнях	0
Всего:					2

Ведомость размещения пешеходных дорожек (тротуаров)

Дорога: 0002022 - д. Старые Киешки, ул. Луговая
Участок: 0,000 - 0,266 км.

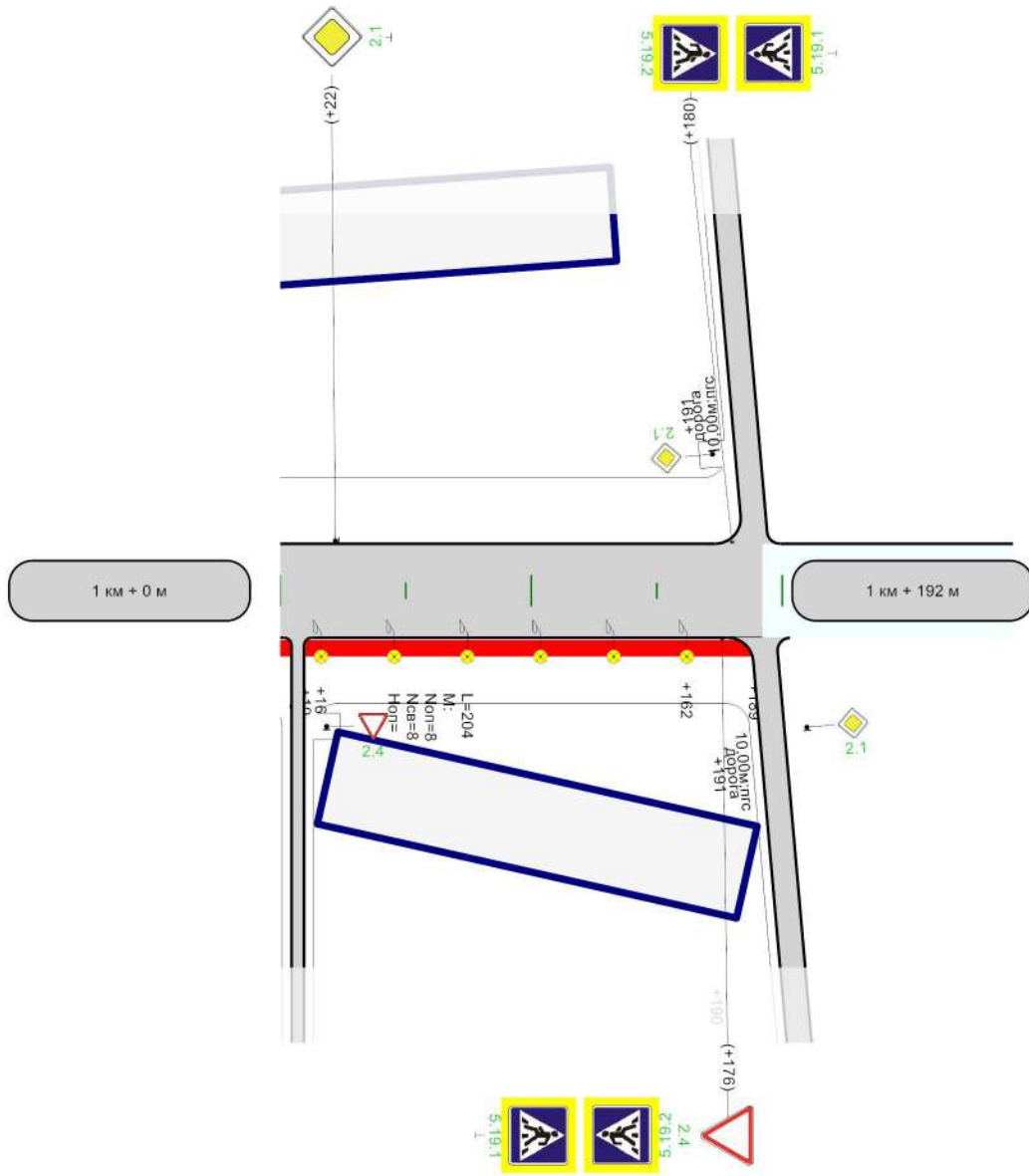
№	Начало участка, км+м	Конец участка, км+м	Объект установки	Расположение	Протяженность, м	
					Проектируемые в соответствии с нормативными документами, м	Фактически установленные, м
1	2	3	4	5	6	7
1	0+006	0+138		Справа	132	
2	0+145	0+261		Справа	116	
Итого:					248	0

Тротуары слева	
Дорожные ограждения и направляющие устройства слева	
Дорожные ограждения и направляющие устройства по оси	
Горизонтальная дорожная разметка слева	
Кривые в плане	$R=5м$
Элементы дороги в продольном профиле	



Горизонтальная дорожная разметка справа						
Дорожные ограждения и направляющие устройства справа						
Тротуары справа	<table border="1"> <tr> <td>н/д: ширина 1м, 23 - 266</td> <td>н/д: ширина 1м, 272 - 376</td> <td>н/д: ширина 1м, 380 - 616</td> <td>н/д: ширина 1м, 622 - 812</td> <td>н/д: ширина 1м, 817 - 1000</td> </tr> </table>	н/д: ширина 1м, 23 - 266	н/д: ширина 1м, 272 - 376	н/д: ширина 1м, 380 - 616	н/д: ширина 1м, 622 - 812	н/д: ширина 1м, 817 - 1000
н/д: ширина 1м, 23 - 266	н/д: ширина 1м, 272 - 376	н/д: ширина 1м, 380 - 616	н/д: ширина 1м, 622 - 812	н/д: ширина 1м, 817 - 1000		

Тротуары слева	
Дорожные ограждения и направляющие устройства слева	
Дорожные ограждения и направляющие устройства по оси	
Горизонтальная дорожная разметка слева	
Кривые в плане	
Элементы дороги в продольном профиле	



Горизонтальная дорожная разметка справа	
Дорожные ограждения и направляющие устройства справа	
Тротуары справа	н/д: ширина 1м, 10 - 189

Ведомость размещения дорожных знаков

Дорога: 0002022 - д. Старые Киешки, ул. Мира
Участок: 0,000 - 1,192 км.

№ п/п	Номер знака по ГОСТ 32945-2014	Наименование знака	Типоразмер знака	Площадь знаков, м2 (для знаков индивидуального проектирования)	Адрес, км + м	Установлено / требуется установить или демонтировать	Количество	Месторасположение
1	2	3	4	5	6	7	8	9
		Предупреждающие знаки						
		Итого установлено:						
		Итого перенести:						
		Итого временных:						
		Итого демонтировать:						
		Итого требуется установить:						
		Итого:						
		Знаки приоритета						
1	2.1	Главная дорога	2		0+002	Требуется установить	1	слева на пересечении
2	2.1	Главная дорога	2		0+002	Требуется установить	1	справа на пересечении
3	2.1	Главная дорога			0+012	Требуется установить	1	справа
4	2.1	Главная дорога			0+045	Требуется установить	1	слева
5	2.1	Главная дорога			0+254	Требуется установить	1	справа
6	2.1	Главная дорога			0+284	Требуется установить	1	слева
7	2.1	Главная дорога			0+363	Требуется установить	1	справа
8	2.1	Главная дорога			0+393	Требуется установить	1	слева
9	2.1	Главная дорога			0+799	Требуется установить	1	справа
10	2.1	Главная дорога			0+829	Требуется установить	1	слева
11	2.1	Главная дорога			0+992	Требуется установить	1	справа
12	2.1	Главная дорога			1+022	Требуется установить	1	слева
13	2.1	Главная дорога	2		1+191	Требуется установить	1	слева на пересечении
14	2.1	Главная дорога	2		1+191	Требуется установить	1	справа на пересечении
15	2.4	Уступите дорогу			0+016	Требуется установить	1	слева
16	2.4	Уступите дорогу			0+607	Требуется установить	1	справа
17	2.4	Уступите дорогу			0+637	Требуется установить	1	слева
18	2.4	Уступите дорогу			1+176	Требуется установить	1	справа
		Итого установлено:						
		Итого перенести:						
		Итого временных:						
		Итого демонтировать:						
		Итого требуется установить:					18	
		Итого:					18	
		Запрещающие знаки						
		Итого установлено:						
		Итого перенести:						
		Итого временных:						
		Итого демонтировать:						
		Итого требуется установить:						
		Итого:						
		Предписывающие знаки						
		Итого установлено:						
		Итого перенести:						
		Итого временных:						
		Итого демонтировать:						
		Итого требуется установить:						
		Итого:						
		Знаки особых предписаний						
19	5.19.1	Пешеходный переход			0+012	Требуется установить	1	справа
20	5.19.1	Пешеходный переход			0+016	Требуется установить	1	слева
21	5.19.1	Пешеходный переход			0+633	Требуется установить	1	справа
22	5.19.1	Пешеходный переход			0+637	Требуется установить	1	слева

23	5.19.1	Пешеходный переход			1+176	Требуется установить	1	справа
24	5.19.1	Пешеходный переход			1+180	Требуется установить	1	слева
25	5.19.2	Пешеходный переход			0+012	Требуется установить	1	справа
26	5.19.2	Пешеходный переход			0+016	Требуется установить	1	слева
27	5.19.2	Пешеходный переход			0+633	Требуется установить	1	справа
28	5.19.2	Пешеходный переход			0+637	Требуется установить	1	слева
29	5.19.2	Пешеходный переход			1+176	Требуется установить	1	справа
30	5.19.2	Пешеходный переход			1+180	Требуется установить	1	слева
		Итого установлено:						
		Итого перенести:						
		Итого временных:						
		Итого демонтировать:						
		Итого требуется установить:					12	
		Итого:					12	
		Информационные знаки						
		Итого установлено:						
		Итого перенести:						
		Итого временных:						
		Итого демонтировать:						
		Итого требуется установить:						
		Итого:						
		Знаки сервиса						
		Итого установлено:						
		Итого перенести:						
		Итого временных:						
		Итого демонтировать:						
		Итого требуется установить:						
		Итого:						
		Знаки дополнительной информации(таблички)						
		Итого установлено:						
		Итого перенести:						
		Итого временных:						
		Итого демонтировать:						
		Итого требуется установить:						
		Итого:						
		Всего установлено:						
		Всего перенести:						
		Всего временных:						
		Всего демонтировать:						
		Всего требуется установить:					30	
		Всего:					30	

Ведомость размещения искусственного освещения

Дорога: 0002022 - д. Старые Киешки, ул. Мира
 Участок: 0,000 - 1,192 км.

№ п/п	Начало участка, км+м	Конец участка, км+м	Объект установки	Количество опор / светильников	Протяженность, м		Расположение
					Проектируемые в соответствии с нормативными документами, м	Фактически установленные, м	
1	2	3	4	5	6	7	8
1	0+041	0+179		6/6	138	0	Справа
2	0+208	0+360		3/3	0	152	Справа
3	0+317	0+317		1/1	0	0	Справа
4	0+390	0+472		4/4	82	0	Справа
5	0+502	0+502		1/1	0	0	Справа
6	0+532	0+865		12/12	333	0	Справа
7	0+746	0+781		2/2	0	35	Слева
8	0+896	0+928		2/2	0	32	Справа
9	0+958	1+162		8/8	204	0	Справа
10	0+971	0+971		1/1	0	0	Слева
Итого:				40/40	757	219	

Ведомость наличия пешеходных переходов в разных уровнях

Дорога: 0002022 - д. Старые Киешки, ул. Мира

Участок: 0,000 - 1,192 км.

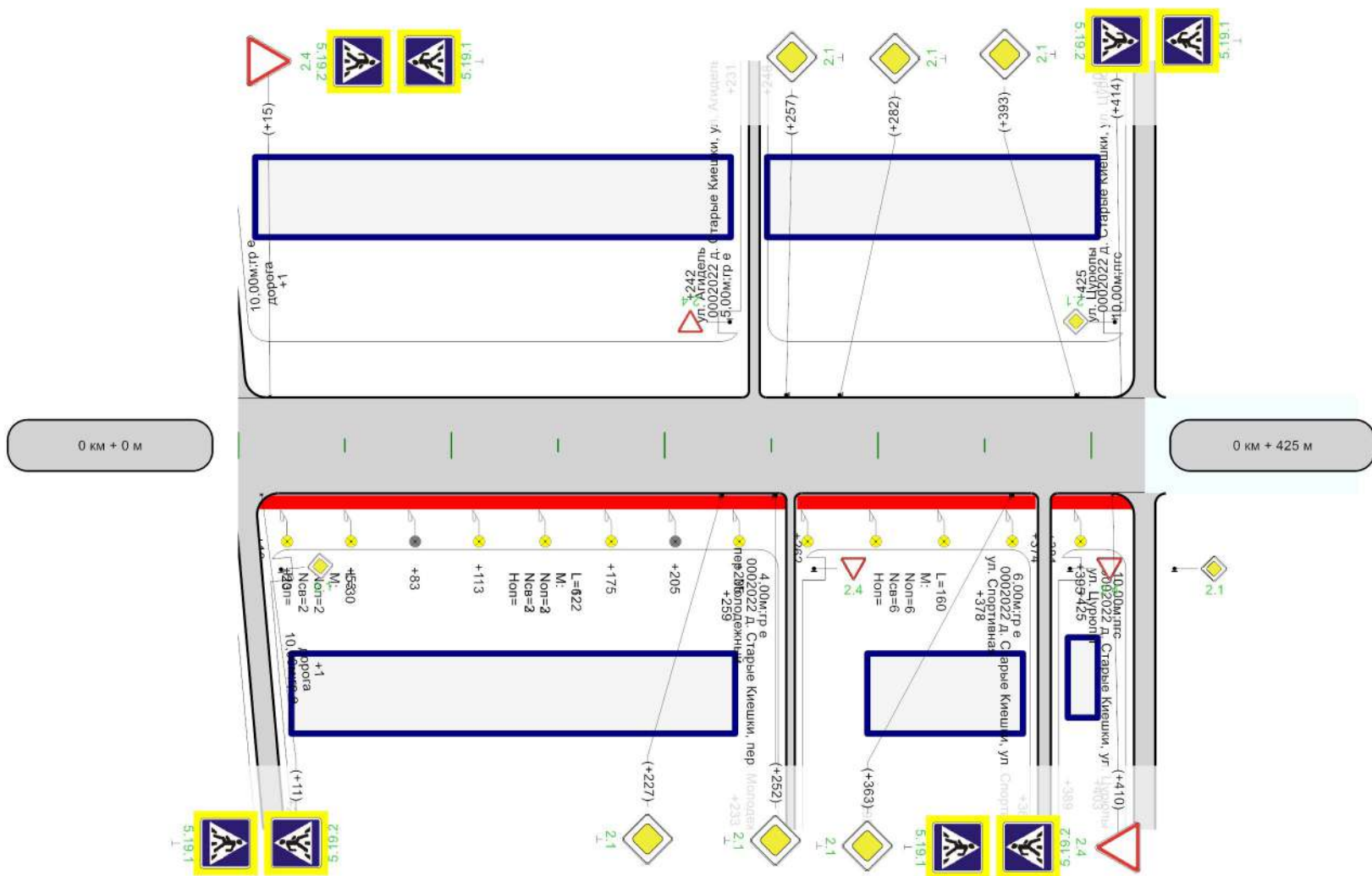
№ п/п	Адрес, км + м	Тип пешеходного перехода	Вид перехода	Расположение перехода	Наличие пешеходных дорожек от места остановки общественного тр-та до пешеходных переходов
1	2	3	4	5	6
1	0+014	Нерегулируемый	наземный	в одном уровне	есть
2	0+635	Нерегулируемый	наземный	в одном уровне	есть
3	1+178	Нерегулируемый	наземный	в одном уровне	есть
Итого:		Пешеходный мост	надземный	в разных уровнях	0
Итого:		Регулируемый	наземный	в одном уровне	0
Итого:		Нерегулируемый	наземный	в одном уровне	3
Итого:		Пешеходная галерея	нет данных	нет данных	0
Итого:		Наземный пешеходный переход	нет данных	нет данных	0
Итого:		Подземный пешеходный переход	нет данных	нет данных	0
Итого:		Пешеходный тоннель	подземный	в разных уровнях	0
Всего:					3

Ведомость размещения пешеходных дорожек (тротуаров)

Дорога: 0002022 - д. Старые Киешки, ул. Мира
 Участок: 0,000 - 1,192 км.

№	Начало участка, км+м	Конец участка, км+м	Объект установки	Расположение	Протяженность, м	
					Проектируемые в соответствии с нормативными документами, м	Фактически установленные, м
1	2	3	4	5	6	7
1	0+007	0+022		Справа	15	
2	0+023	0+266		Справа	243	
3	0+272	0+376		Справа	104	
4	0+380	0+616		Справа	236	
5	0+622	0+812		Справа	190	
6	0+817	1+006		Справа	189	
7	1+010	1+189		Справа	179	
Итого:					1156	0

Тротуары слева	
Дорожные ограждения и направляющие устройства слева	
Дорожные ограждения и направляющие устройства по оси	
Горизонтальная дорожная разметка слева	
Кривые в плане	
Элементы дороги в продольном профиле	



Горизонтальная дорожная разметка справа				
Дорожные ограждения и направляющие устройства справа				
Тротуары справа	<table border="1"> <tr> <td>н/д: ширина 1м, 10 - 259</td> <td>н/д: ширина 1м, 262 - 374</td> <td>н/д: ширина 1м, 381 - 425</td> </tr> </table>	н/д: ширина 1м, 10 - 259	н/д: ширина 1м, 262 - 374	н/д: ширина 1м, 381 - 425
н/д: ширина 1м, 10 - 259	н/д: ширина 1м, 262 - 374	н/д: ширина 1м, 381 - 425		

Ведомость размещения дорожных знаков

Дорога: 0002022 - д. Старые Киешки, ул. Молодежная
 Участок: 0,000 - 0,425 км.

№ п/п	Номер знака по ГОСТ 32945-2014	Наименование знака	Типоразмер знака	Площадь знаков, м2 (для знаков индивидуального проектирования)	Адрес, км + м	Установлено / требуется установить или демонтировать	Количество	Месторасположение
1	2	3	4	5	6	7	8	9
		Предупреждающие знаки						
		Итого установлено:						
		Итого перенести:						
		Итого временных:						
		Итого демонтировать:						
		Итого требуется установить:						
		Итого:						
		Знаки приоритета						
1	2.1	Главная дорога	2		0+001	Требуется установить	1	слева на пересечении
2	2.1	Главная дорога	2		0+001	Требуется установить	1	справа на пересечении
3	2.1	Главная дорога			0+227	Требуется установить	1	справа
4	2.1	Главная дорога			0+252	Требуется установить	1	справа
5	2.1	Главная дорога			0+257	Требуется установить	1	слева
6	2.1	Главная дорога			0+282	Требуется установить	1	слева
7	2.1	Главная дорога			0+363	Требуется установить	1	справа
8	2.1	Главная дорога			0+393	Требуется установить	1	слева
9	2.4	Уступите дорогу			0+015	Требуется установить	1	слева
10	2.4	Уступите дорогу			0+410	Требуется установить	1	справа
		Итого установлено:						
		Итого перенести:						
		Итого временных:						
		Итого демонтировать:						
		Итого требуется установить:					10	
		Итого:					10	
		Запрещающие знаки						
		Итого установлено:						
		Итого перенести:						
		Итого временных:						
		Итого демонтировать:						
		Итого требуется установить:						
		Итого:						
		Предписывающие знаки						
		Итого установлено:						
		Итого перенести:						
		Итого временных:						
		Итого демонтировать:						
		Итого требуется установить:						
		Итого:						
		Знаки особых предписаний						
11	5.19.1	Пешеходный переход			0+011	Требуется установить	1	справа
12	5.19.1	Пешеходный переход			0+015	Требуется установить	1	слева
13	5.19.1	Пешеходный переход			0+410	Требуется установить	1	справа
14	5.19.1	Пешеходный переход			0+414	Требуется установить	1	слева
15	5.19.2	Пешеходный переход			0+011	Требуется установить	1	справа
16	5.19.2	Пешеходный переход			0+015	Требуется установить	1	слева
17	5.19.2	Пешеходный переход			0+410	Требуется установить	1	справа
18	5.19.2	Пешеходный переход			0+414	Требуется установить	1	слева
		Итого установлено:						
		Итого перенести:						
		Итого временных:						
		Итого демонтировать:						

		Итого требуется установить:						8	
		Итого:						8	
		Информационные знаки							
		Итого установлено:							
		Итого перенести:							
		Итого временных:							
		Итого демонтировать:							
		Итого требуется установить:							
		Итого:							
		Знаки сервиса							
		Итого установлено:							
		Итого перенести:							
		Итого временных:							
		Итого демонтировать:							
		Итого требуется установить:							
		Итого:							
		Знаки дополнительной информации(таблички)							
		Итого установлено:							
		Итого перенести:							
		Итого временных:							
		Итого демонтировать:							
		Итого требуется установить:							
		Итого:							
		Всего установлено:							
		Всего перенести:							
		Всего временных:							
		Всего демонтировать:							
		Всего требуется установить:						18	
		Всего:						18	

Ведомость размещения искусственного освещения

Дорога: 0002022 - д. Старые Киешки, ул. Молодежная
 Участок: 0,000 - 0,425 км.

№ п/п	Начало участка, км+м	Конец участка, км+м	Объект установки	Количество опор / светильников	Протяженность, м		Расположение
					Проектируемые в соответствии с нормативными документами, м	Фактически установленные, м	
1	2	3	4	5	6	7	8
1	0+023	0+053		2/2	30	0	Справа
2	0+083	0+205		2/2	0	122	Справа
3	0+113	0+175		3/3	62	0	Справа
4	0+235	0+395		6/6	160	0	Справа
Итого:				13/13	252	122	

Ведомость наличия пешеходных переходов в разных уровнях

Дорога: 0002022 - д. Старые Киешки, ул. Молодежная

Участок: 0,000 - 0,425 км.

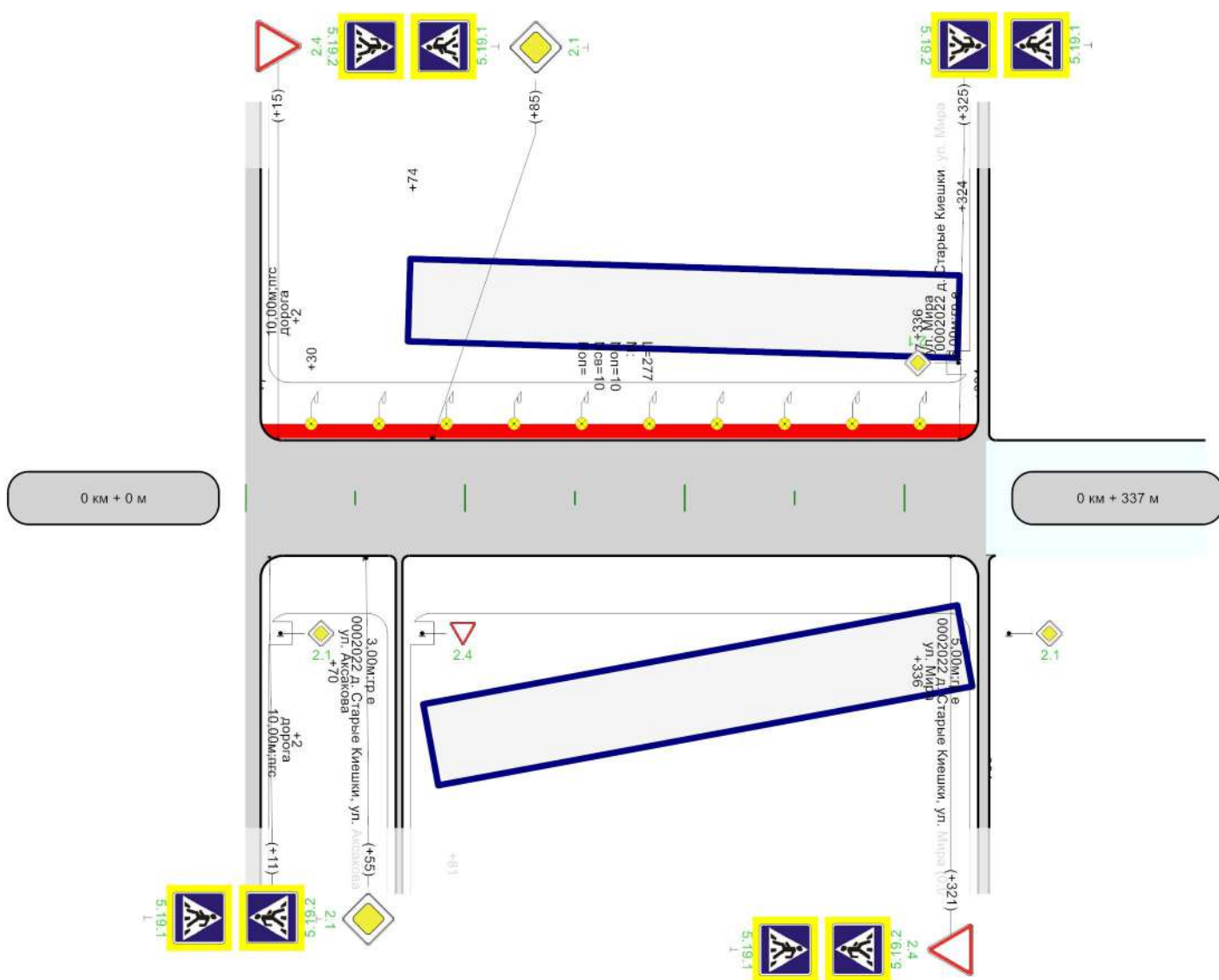
№ п/п	Адрес, км + м	Тип пешеходного перехода	Вид перехода	Расположение перехода	Наличие пешеходных дорожек от места остановки общественного тр-та до пешеходных переходов
1	2	3	4	5	6
1	0+013	Нерегулируемый	наземный	в одном уровне	есть
2	0+412	Нерегулируемый	наземный	в одном уровне	есть
Итого:		Пешеходный мост	надземный	в разных уровнях	0
Итого:		Регулируемый	наземный	в одном уровне	0
Итого:		Нерегулируемый	наземный	в одном уровне	2
Итого:		Пешеходная галерея	нет данных	нет данных	0
Итого:		Надземный пешеходный переход	нет данных	нет данных	0
Итого:		Подземный пешеходный переход	нет данных	нет данных	0
Итого:		Пешеходный тоннель	подземный	в разных уровнях	0
Всего:					2

Ведомость размещения пешеходных дорожек (тротуаров)

Дорога: 0002022 - д. Старые Киешки, ул. Молодежная
Участок: 0,000 - 0,425 км.

№	Начало участка, км+м	Конец участка, км+м	Объект установки	Расположение	Протяженность, м	
					Проектируемые в соответствии с нормативными документами, м	Фактически установленные, м
1	2	3	4	5	6	7
1	0+010	0+259		Справа	249	
2	0+262	0+374		Справа	112	
3	0+381	0+422		Справа	41	
Итого:					402	0

Тротуары слева	н/д: ширина 1м, 7 - 334
Дорожные ограждения и направляющие устройства слева	
Дорожные ограждения и направляющие устройства по оси	
Горизонтальная дорожная разметка слева	
Кривые в плане	
Элементы дороги в продольном профиле	



Горизонтальная дорожная разметка справа	
Дорожные ограждения и направляющие устройства справа	
Тротуары справа	

Ведомость размещения дорожных знаков

Дорога: 0002022 - д. Старые Киешки, ул. Новая
 Участок: 0,000 - 0,337 км.

№ п/п	Номер знака по ГОСТ 32945-2014	Наименование знака	Типоразмер знака	Площадь знаков, м2 (для знаков индивидуального проектирования)	Адрес, км + м	Установлено / требуется установить или демонтировать	Количество	Месторасположение
1	2	3	4	5	6	7	8	9
		Предупреждающие знаки						
		Итого установлено:						
		Итого перенести:						
		Итого временных:						
		Итого демонтировать:						
		Итого требуется установить:						
		Итого:						
		Знаки приоритета						
1	2.1	Главная дорога	2		0+002	Требуется установить	1	слева на пересечении
2	2.1	Главная дорога	2		0+002	Требуется установить	1	справа на пересечении
3	2.1	Главная дорога			0+055	Требуется установить	1	справа
4	2.1	Главная дорога			0+085	Требуется установить	1	слева
5	2.4	Уступите дорогу			0+015	Требуется установить	1	слева
6	2.4	Уступите дорогу			0+321	Требуется установить	1	справа
		Итого установлено:						
		Итого перенести:						
		Итого временных:						
		Итого демонтировать:						
		Итого требуется установить:					6	
		Итого:					6	
		Запрещающие знаки						
		Итого установлено:						
		Итого перенести:						
		Итого временных:						
		Итого демонтировать:						
		Итого требуется установить:						
		Итого:						
		Предписывающие знаки						
		Итого установлено:						
		Итого перенести:						
		Итого временных:						
		Итого демонтировать:						
		Итого требуется установить:						
		Итого:						
		Знаки особых предписаний						
7	5.19.1	Пешеходный переход			0+011	Требуется установить	1	справа
8	5.19.1	Пешеходный переход			0+015	Требуется установить	1	слева
9	5.19.1	Пешеходный переход			0+321	Требуется установить	1	справа
10	5.19.1	Пешеходный переход			0+325	Требуется установить	1	слева
11	5.19.2	Пешеходный переход			0+011	Требуется установить	1	справа
12	5.19.2	Пешеходный переход			0+015	Требуется установить	1	слева
13	5.19.2	Пешеходный переход			0+321	Требуется установить	1	справа
14	5.19.2	Пешеходный переход			0+325	Требуется установить	1	слева
		Итого установлено:						
		Итого перенести:						
		Итого временных:						
		Итого демонтировать:						
		Итого требуется установить:					8	
		Итого:					8	
		Информационные знаки						
		Итого установлено:						

		Итого перенести:						
		Итого временных:						
		Итого демонтировать:						
		Итого требуется установить:						
		Итого:						
		Знаки сервиса						
		Итого установлено:						
		Итого перенести:						
		Итого временных:						
		Итого демонтировать:						
		Итого требуется установить:						
		Итого:						
		Знаки дополнительной информации(таблички)						
		Итого установлено:						
		Итого перенести:						
		Итого временных:						
		Итого демонтировать:						
		Итого требуется установить:						
		Итого:						
		Всего установлено:						
		Всего перенести:						
		Всего временных:						
		Всего демонтировать:						
		Всего требуется установить:					14	
		Всего:					14	

Ведомость размещения искусственного освещения

Дорога: 0002022 - д. Старые Киешки, ул. Новая

Участок: 0,000 - 0,337 км.

№ п/п	Начало участка, км+м	Конец участка, км+м	Объект установки	Количество опор / светильников	Протяженность, м		Расположение
					Проектируемые в соответствии с нормативными документами, м	Фактически установленные, м	
1	2	3	4	5	6	7	8
1	0+030	0+307		10/10	277	0	Слева
Итого:				10/10	277	0	

Ведомость наличия пешеходных переходов в разных уровнях

Дорога: 0002022 - д. Старые Киешки, ул. Новая

Участок: 0,000 - 0,337 км.

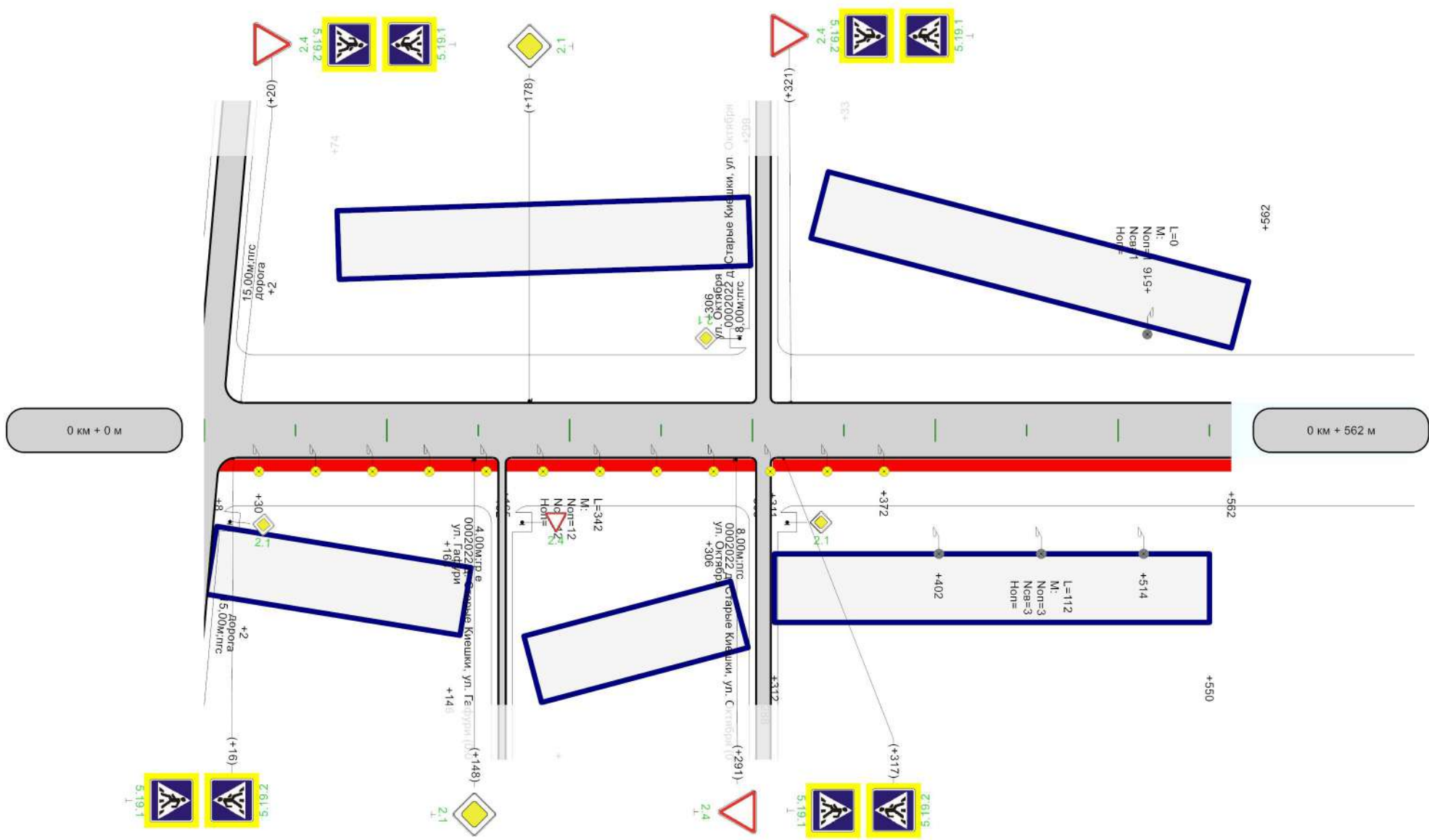
№ п/п	Адрес, км + м	Тип пешеходного перехода	Вид перехода	Расположение перехода	Наличие пешеходных дорожек от места остановки общественного тр-та до пешеходных переходов
1	2	3	4	5	6
1	0+013	Нерегулируемый	наземный	в одном уровне	есть
2	0+323	Нерегулируемый	наземный	в одном уровне	есть
Итого:		Пешеходный мост	надземный	в разных уровнях	0
Итого:		Регулируемый	наземный	в одном уровне	0
Итого:		Нерегулируемый	наземный	в одном уровне	2
Итого:		Пешеходная галерея	нет данных	нет данных	0
Итого:		Надземный пешеходный переход	нет данных	нет данных	0
Итого:		Подземный пешеходный переход	нет данных	нет данных	0
Итого:		Пешеходный тоннель	подземный	в разных уровнях	0
Всего:					2

Ведомость размещения пешеходных дорожек (тротуаров)

Дорога: 0002022 - д. Старые Киешки, ул. Новая
Участок: 0,000 - 0,337 км.

№	Начало участка, км+м	Конец участка, км+м	Объект установки	Расположение	Протяженность, м	
					Проектируемые в соответствии с нормативными документами, м	Фактически установленные, м
1	2	3	4	5	6	7
1	0+007	0+334		Слева	327	
Итого:					327	0

Тротуары слева	
Дорожные ограждения и направляющие устройства слева	
Дорожные ограждения и направляющие устройства по оси	
Горизонтальная дорожная разметка слева	
Кривые в плане	
Элементы дороги в продольном профиле	



Горизонтальная дорожная разметка справа			
Дорожные ограждения и направляющие устройства справа			
Тротуары справа	н/д; ширина 1м, 8 - 162	н/д; ширина 1м, 165 - 303	н/д; ширина 1м, 311 - 562

Ведомость размещения дорожных знаков

Дорога: 0002022 - д. Старые Киешки, ул. Озерная

Участок: 0,000 - 0,562 км.

№ п/п	Номер знака по ГОСТ 32945-2014	Наименование знака	Типоразмер знака	Площадь знаков, м2 (для знаков индивидуального проектирования)	Адрес, км + м	Установлено / требуется установить или демонтировать	Количество	Месторасположение
1	2	3	4	5	6	7	8	9
		Предупреждающие знаки						
		Итого установлено:						
		Итого перенести:						
		Итого временных:						
		Итого демонтировать:						
		Итого требуется установить:						
		Итого:						
		Знаки приоритета						
1	2.1	Главная дорога	2		0+002	Требуется установить	1	слева на пересечении
2	2.1	Главная дорога	2		0+002	Требуется установить	1	справа на пересечении
3	2.1	Главная дорога			0+148	Требуется установить	1	справа
4	2.1	Главная дорога			0+178	Требуется установить	1	слева
5	2.4	Уступите дорогу			0+020	Требуется установить	1	слева
6	2.4	Уступите дорогу			0+291	Требуется установить	1	справа
7	2.4	Уступите дорогу			0+321	Требуется установить	1	слева
		Итого установлено:						
		Итого перенести:						
		Итого временных:						
		Итого демонтировать:						
		Итого требуется установить:					7	
		Итого:					7	
		Запрещающие знаки						
		Итого установлено:						
		Итого перенести:						
		Итого временных:						
		Итого демонтировать:						
		Итого требуется установить:						
		Итого:						
		Предписывающие знаки						
		Итого установлено:						
		Итого перенести:						
		Итого временных:						
		Итого демонтировать:						
		Итого требуется установить:						
		Итого:						
		Знаки особых предписаний						
8	5.19.1	Пешеходный переход			0+016	Требуется установить	1	справа
9	5.19.1	Пешеходный переход			0+020	Требуется установить	1	слева
10	5.19.1	Пешеходный переход			0+317	Требуется установить	1	справа
11	5.19.1	Пешеходный переход			0+321	Требуется установить	1	слева
12	5.19.2	Пешеходный переход			0+016	Требуется установить	1	справа
13	5.19.2	Пешеходный переход			0+020	Требуется установить	1	слева
14	5.19.2	Пешеходный переход			0+317	Требуется установить	1	справа
15	5.19.2	Пешеходный переход			0+321	Требуется установить	1	слева
		Итого установлено:						
		Итого перенести:						
		Итого временных:						
		Итого демонтировать:						
		Итого требуется установить:					8	
		Итого:					8	
		Информационные знаки						

		Итого установлено:						
		Итого перенести:						
		Итого временных:						
		Итого демонтировать:						
		Итого требуется установить:						
		Итого:						
		Знаки сервиса						
		Итого установлено:						
		Итого перенести:						
		Итого временных:						
		Итого демонтировать:						
		Итого требуется установить:						
		Итого:						
		Знаки дополнительной информации(таблички)						
		Итого установлено:						
		Итого перенести:						
		Итого временных:						
		Итого демонтировать:						
		Итого требуется установить:						
		Итого:						
		Всего установлено:						
		Всего перенести:						
		Всего временных:						
		Всего демонтировать:						
		Всего требуется установить:						15
		Всего:						15

Ведомость размещения искусственного освещения

Дорога: 0002022 - д. Старые Киешки, ул. Озерная

Участок: 0,000 - 0,562 км.

№ п/п	Начало участка, км+м	Конец участка, км+м	Объект установки	Количество опор / светильников	Протяженность, м		Расположение
					Проектируемые в соответствии с нормативными документами, м	Фактически установленные, м	
1	2	3	4	5	6	7	8
1	0+030	0+372		12/12	342	0	Справа
2	0+402	0+514		3/3	0	112	Справа
3	0+516	0+516		1/1	0	0	Слева
Итого:				16/16	342	112	

Ведомость наличия пешеходных переходов в разных уровнях

Дорога: 0002022 - д. Старые Киешки, ул. Озерная

Участок: 0,000 - 0,562 км.

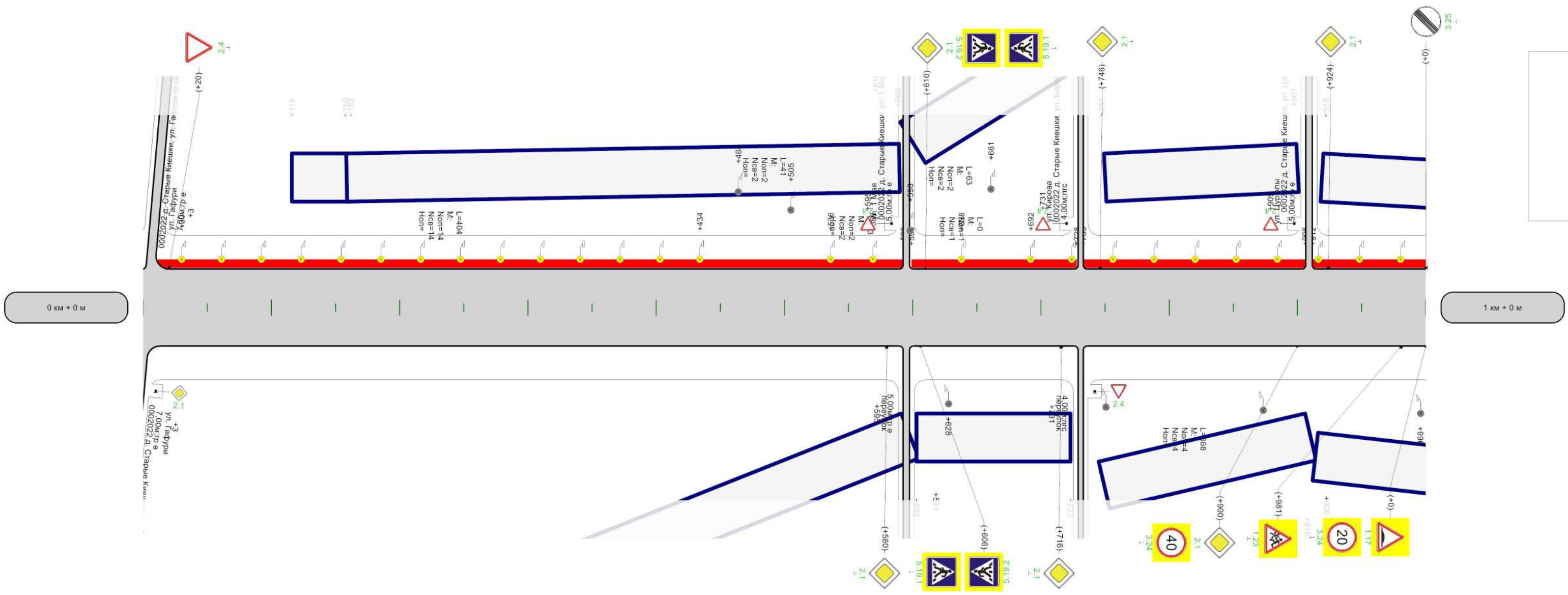
№ п/п	Адрес, км + м	Тип пешеходного перехода	Вид перехода	Расположение перехода	Наличие пешеходных дорожек от места остановки общественного тр-та до пешеходных переходов
1	2	3	4	5	6
1	0+018	Нерегулируемый	наземный	в одном уровне	есть
2	0+319	Нерегулируемый	наземный	в одном уровне	есть
Итого:		Пешеходный мост	надземный	в разных уровнях	0
Итого:		Регулируемый	наземный	в одном уровне	0
Итого:		Нерегулируемый	наземный	в одном уровне	2
Итого:		Пешеходная галерея	нет данных	нет данных	0
Итого:		Надземный пешеходный переход	нет данных	нет данных	0
Итого:		Подземный пешеходный переход	нет данных	нет данных	0
Итого:		Пешеходный тоннель	подземный	в разных уровнях	0
Всего:					2

Ведомость размещения пешеходных дорожек (тротуаров)

Дорога: 0002022 - д. Старые Киешки, ул. Озерная
Участок: 0,000 - 0,562 км.

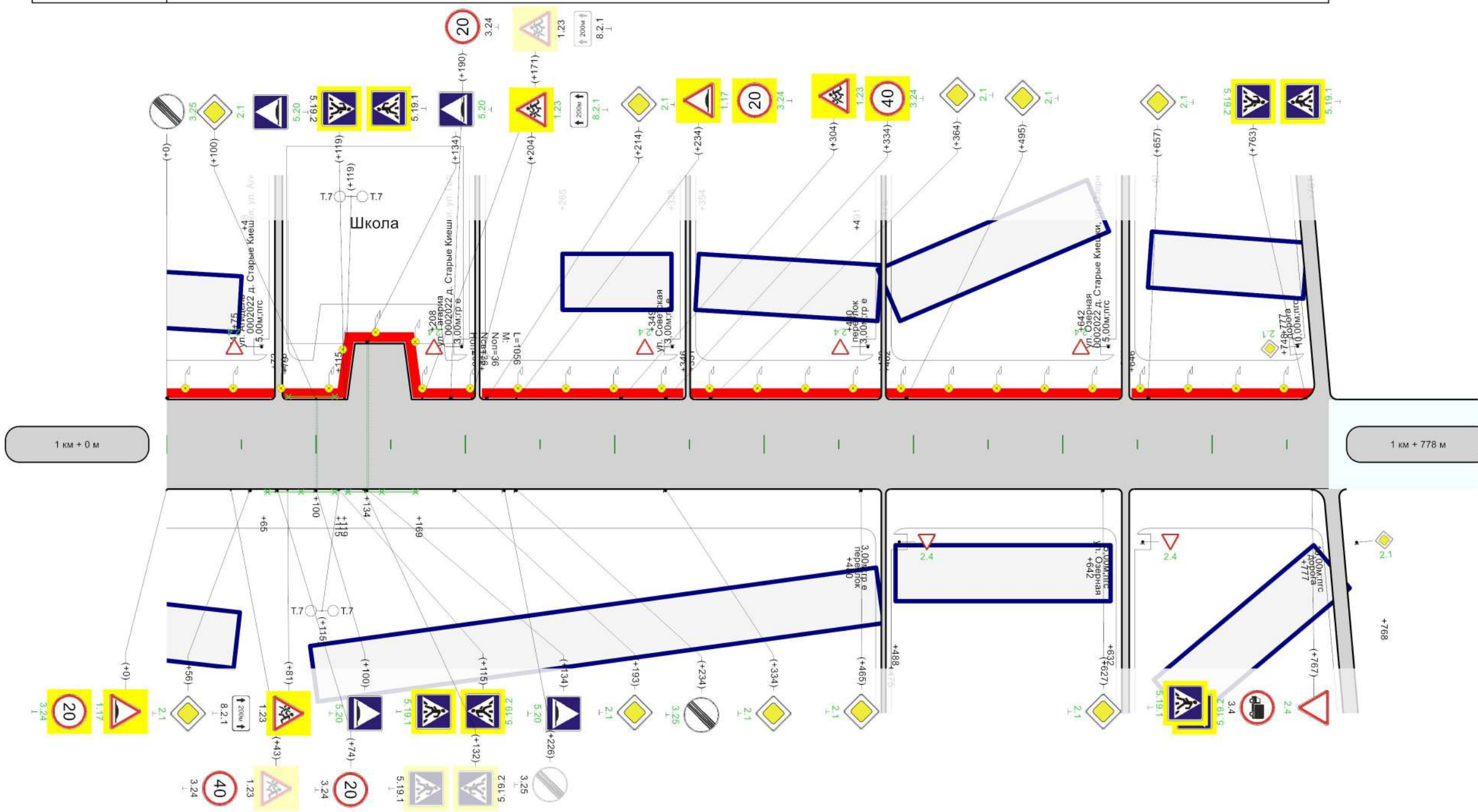
№	Начало участка, км+м	Конец участка, км+м	Объект установки	Расположение	Протяженность, м	
					Проектируемые в соответствии с нормативными документами, м	Фактически установленные, м
1	2	3	4	5	6	7
1	0+008	0+162		Справа	154	
2	0+165	0+303		Справа	138	
3	0+311	0+562		Справа	251	
Итого:					543	0

Тротуары слева	н/д: ширина 1м, 11 - 593	н/д: ширина 1м, 599 - 728	н/д: ширина 1м, 733 - 906	н/д: ширина 1м, 912 - 1000
Дорожные ограждения и направляющие устройства слева				
Дорожные ограждения и направляющие устройства по оси				
Горизонтальная дорожная разметка слева				
Кривые в плане				
Элементы дороги в продольном профиле				



Горизонтальная дорожная разметка справа	
Дорожные ограждения и направляющие устройства справа	
Тротуары справа	

Тротуары слева	н/д: ширина 1м, 0 - 72	н/д: ширина 1м, 78 - 207	н/д: ширина 1м, 211 - 346	н/д: ширина 1м, 351 - 479	н/д: ширина 1м, 482 - 641	н/д: ширина 1м, 646 - 771
Дорожные ограждения и направляющие устройства слева						
Дорожные ограждения и направляющие устройства по оси						
Горизонтальная дорожная разметка слева						
Кривые в плане						
Элементы дороги в продольном профиле						



Горизонтальная дорожная разметка справа						
Дорожные ограждения и направляющие устройства справа	н/д: ширина 1м, 115 - 115	н/д: ширина 1м, 119 - 119				
Тротуары справа						

Ведомость размещения дорожных знаков

Дорога: 0002022 - д. Старые Киешки, ул. Октября
Участок: 0,000 - 1,778 км.

№ п/п	Номер знака по ГОСТ 32945-2014	Наименование знака	Типоразмер знака	Площадь знаков, м2 (для знаков индивидуального проектирования)	Адрес, км + м	Установлено / требуется установить или демонтировать	Количество	Месторасположение
1	2	3	4	5	6	7	8	9
		Предупреждающие знаки						
1	1.17	Искусственная неровность			1+000	Требуется установить	1	справа
2	1.17	Искусственная неровность			1+234	Требуется установить	1	слева
3	1.23	Дети			0+981	Требуется установить	1	справа
4	1.23	Дети			1+204	Требуется установить	1	слева
5	1.23	Дети			1+304	Требуется установить	1	слева
		Итого установлено:						
		Итого перенести:						
		Итого временных:						
		Итого демонтировать:						
		Итого требуется установить:					5	
		Итого:					5	
		Знаки приоритета						
6	2.1	Главная дорога			0+580	Требуется установить	1	справа
7	2.1	Главная дорога			0+610	Требуется установить	1	слева
8	2.1	Главная дорога			0+716	Требуется установить	1	справа
9	2.1	Главная дорога			0+746	Требуется установить	1	слева
10	2.1	Главная дорога			0+900	Требуется установить	1	справа
11	2.1	Главная дорога			0+924	Требуется установить	1	слева
12	2.1	Главная дорога			1+056	Требуется установить	1	справа
13	2.1	Главная дорога			1+100	Требуется установить	1	слева
14	2.1	Главная дорога			1+193	Требуется установить	1	справа
15	2.1	Главная дорога			1+214	Требуется установить	1	слева
16	2.1	Главная дорога			1+334	Требуется установить	1	справа
17	2.1	Главная дорога			1+364	Требуется установить	1	слева
18	2.1	Главная дорога			1+465	Требуется установить	1	справа
19	2.1	Главная дорога			1+495	Требуется установить	1	слева
20	2.1	Главная дорога			1+627	Требуется установить	1	справа
21	2.1	Главная дорога			1+657	Требуется установить	1	слева
22	2.1	Главная дорога	2		1+777	Требуется установить	1	слева на пересечении
23	2.1	Главная дорога	2		1+777	Требуется установить	1	справа на пересечении
24	2.4	Уступите дорогу			0+020	Требуется установить	1	слева
25	2.4	Уступите дорогу	2		1+349	Требуется установить	1	слева на примыкании
26	2.4	Уступите дорогу	2		1+480	Требуется установить	1	слева на пересечении
27	2.4	Уступите дорогу	2		1+480	Требуется установить	1	справа на пересечении
28	2.4	Уступите дорогу			1+767	Требуется установить	1	справа
		Итого установлено:						
		Итого перенести:						
		Итого временных:						
		Итого демонтировать:						
		Итого требуется установить:					23	
		Итого:					23	
		Запрещающие знаки						
29	3.24	Ограничение максимальной скорости			0+900	Требуется установить	1	справа
30	3.24	Ограничение максимальной скорости			1+000	Требуется установить	1	справа
31	3.24	Ограничение максимальной скорости			1+234	Требуется установить	1	слева
32	3.24	Ограничение максимальной скорости			1+334	Требуется установить	1	слева
33	3.25	Конец ограничения максимальной скорости			1+000	Требуется установить	1	слева
34	3.25	Конец ограничения максимальной скорости			1+234	Требуется установить	1	справа

		Итого установлено:						
		Итого перенести:						
		Итого временных:						
		Итого демонтировать:						
		Итого требуется установить:					6	
		Итого:					6	
		Предписывающие знаки						
		Итого установлено:						
		Итого перенести:						
		Итого временных:						
		Итого демонтировать:						
		Итого требуется установить:						
		Итого:						
		Знаки особых предписаний						
35	5.19.1	Пешеходный переход			0+606	Требуется установить	1	справа
36	5.19.1	Пешеходный переход			0+610	Требуется установить	1	слева
37	5.19.1	Пешеходный переход			1+115	Требуется установить	1	справа
38	5.19.1	Пешеходный переход			1+763	Требуется установить	1	слева
39	5.19.1	Пешеходный переход			1+767	Требуется установить	1	справа
40	5.19.2	Пешеходный переход			0+606	Требуется установить	1	справа
41	5.19.2	Пешеходный переход			0+610	Требуется установить	1	слева
42	5.19.2	Пешеходный переход			1+115	Требуется установить	1	справа
43	5.19.2	Пешеходный переход			1+763	Требуется установить	1	слева
44	5.19.2	Пешеходный переход			1+767	Требуется установить	1	справа
45	5.20	Искусственная неровность			1+100	Требуется установить	1	слева
46	5.20	Искусственная неровность			1+100	Требуется установить	1	справа
47	5.20	Искусственная неровность			1+134	Требуется установить	1	слева
48	5.20	Искусственная неровность			1+134	Требуется установить	1	справа
		Итого установлено:						
		Итого перенести:						
		Итого временных:						
		Итого демонтировать:						
		Итого требуется установить:					14	
		Итого:					14	
		Информационные знаки						
		Итого установлено:						
		Итого перенести:						
		Итого временных:						
		Итого демонтировать:						
		Итого требуется установить:						
		Итого:						
		Знаки сервиса						
		Итого установлено:						
		Итого перенести:						
		Итого временных:						
		Итого демонтировать:						
		Итого требуется установить:						
		Итого:						
		Знаки дополнительной информации(таблички)						
49	8.2.1	Зона действия			1+204	Требуется установить	1	слева
		Итого установлено:						
		Итого перенести:						
		Итого временных:						
		Итого демонтировать:						
		Итого требуется установить:					1	
		Итого:					1	
		Всего установлено:						
		Всего перенести:						

		Всего временных:						
		Всего демонтировать:						
		Всего требуется установить:					49	
		Всего:					49	

Ведомость размещения искусственных неровностей

Дорога: 0002022 - д. Старые Киешки, ул. Октября

Участок: 0,000 - 1,778 км.

№ п/п	Адрес, км + м	Размеры искусственной неровности			Строительный объем, м³	Соответствует/требуется реконструкция/требуется строительство/требуется демонтаж
		Длина, м	Ширина, м	Высота гребня, м		
1	2	3	4	5	6	7
1	1+100		8,00			Требуется строительство
2	1+134		8,00			Требуется строительство

Ограждения

Дорога: 0002022 д. Старые Клешики, ул. Октября
 Участок: 0.000 - 1.778 км
 Год паспортизации: 2022

Начало участка, км	Конец участка, км	Протяженность, м	Приведенная протяженность, м	Расположение	Номер полосы	Расположение на дороге	Расстояние от основной дороги, м	Расстояние от тротуара и начала, м	Расстояние от тротуара и конца, м	Расстояние от бровки земляного полотна, м	Класс ограждения	Группа ограждения	Тип ограждения	Жесткость конструкции	Высота, м	Материал	Материал защитного покрытия	Длина с учетом особенностей расположения, м	Наличие начального элемента	Наличие конечного элемента	Элементы		Тип стоек	Тип профиля	Зона расположения	Соответствие ГОСТ	Состояние	Расстояние между стойками, м	Нахождение на балансе управления автодорог	Стоимость, тыс.руб		Удерживающая способность	Наличие документального обоснования	Год последнего капремонта	Год постройки	Признак существования	Статус	Учитывать в ведомости	Дата создания	Дата обновления
																					Компенсаторы	Светоотражающие								Полная восстановительная	Остаточная									
1,065	1,115	50,00	50,00	Справа		На основном полотне	0,00	0,00	0,00	0,00	ОПО	Дорожные	Направляющие		1,00	Оцинкованный металл		50,00			Нет			Пешеходный переход			2,00	Есть	0,000	0,000	Нет	0	0	Проектируемая		Да	27.07.2022	27.07.2022		
1,079	1,115	36,00	36,00	Слева		На основном полотне	0,00	0,00	0,00	0,00	ОПО	Дорожные	Направляющие		1,00	Оцинкованный металл		36,00			Нет			Пешеходный переход			2,00	Есть	0,000	0,000	Нет	0	0	Проектируемая		Да	27.07.2022	27.07.2022		
1,119	1,169	50,00	50,00	Справа		На основном полотне	0,00	0,00	0,00	0,00	ОПО	Дорожные	Направляющие		1,00	Оцинкованный металл		50,00						Пешеходный переход			2,00	Есть	0,000	0,000	Нет	0	0	Проектируемая		Да	27.07.2022	27.07.2022		
0,000	0,000	136,00	136,00		0		0,00	0,00	0,00	0,00					0,00			136,00								0,00		0,000	0,000		0	0								

Ведомость размещения искусственного освещения

Дорога: 0002022 - д. Старые Киешки, ул. Октября

Участок: 0,000 - 1,778 км.

№ п/п	Начало участка, км+м	Конец участка, км+м	Объект установки	Количество опор / светильников	Протяженность, м		Расположение
					Проектируемые в соответствии с нормативными документами, м	Фактически установленные, м	
1	2	3	4	5	6	7	8
1	0+030	0+434		14/14	404	0	Слева
2	0+464	0+505		2/2	0	41	Слева
3	0+536	0+569		2/2	33	0	Слева
4	0+598	0+661		2/2	0	63	Слева
5	0+628	0+996		4/4	0	368	Справа
6	0+638	0+638		1/1	0	0	Слева
7	0+692	1+748		36/36	1056	0	Слева
Итого:				61/61	1493	472	

Ведомость наличия пешеходных переходов в разных уровнях

Дорога: 0002022 - д. Старые Киешки, ул. Октября

Участок: 0,000 - 1,778 км.

№ п/п	Адрес, км + м	Тип пешеходного перехода	Вид перехода	Расположение перехода	Наличие пешеходных дорожек от места остановки общественного тр-та до пешеходных переходов
1	2	3	4	5	6
1	0+608	Нерегулируемый	наземный	в одном уровне	есть
2	1+117	Нерегулируемый	наземный	в одном уровне	есть
3	1+769	Нерегулируемый	наземный	в одном уровне	есть
Итого:		Пешеходный мост	надземный	в разных уровнях	0
Итого:		Регулируемый	наземный	в одном уровне	0
Итого:		Нерегулируемый	наземный	в одном уровне	3
Итого:		Пешеходная галерея	нет данных	нет данных	0
Итого:		Наземный пешеходный переход	нет данных	нет данных	0
Итого:		Подземный пешеходный переход	нет данных	нет данных	0
Итого:		Пешеходный тоннель	подземный	в разных уровнях	0
Всего:					3

Ведомость размещения светофорных объектов

Дорога: 0002022 - д. Старые Киешки, ул. Октября

Участок: 0,000 - 1,778 км.

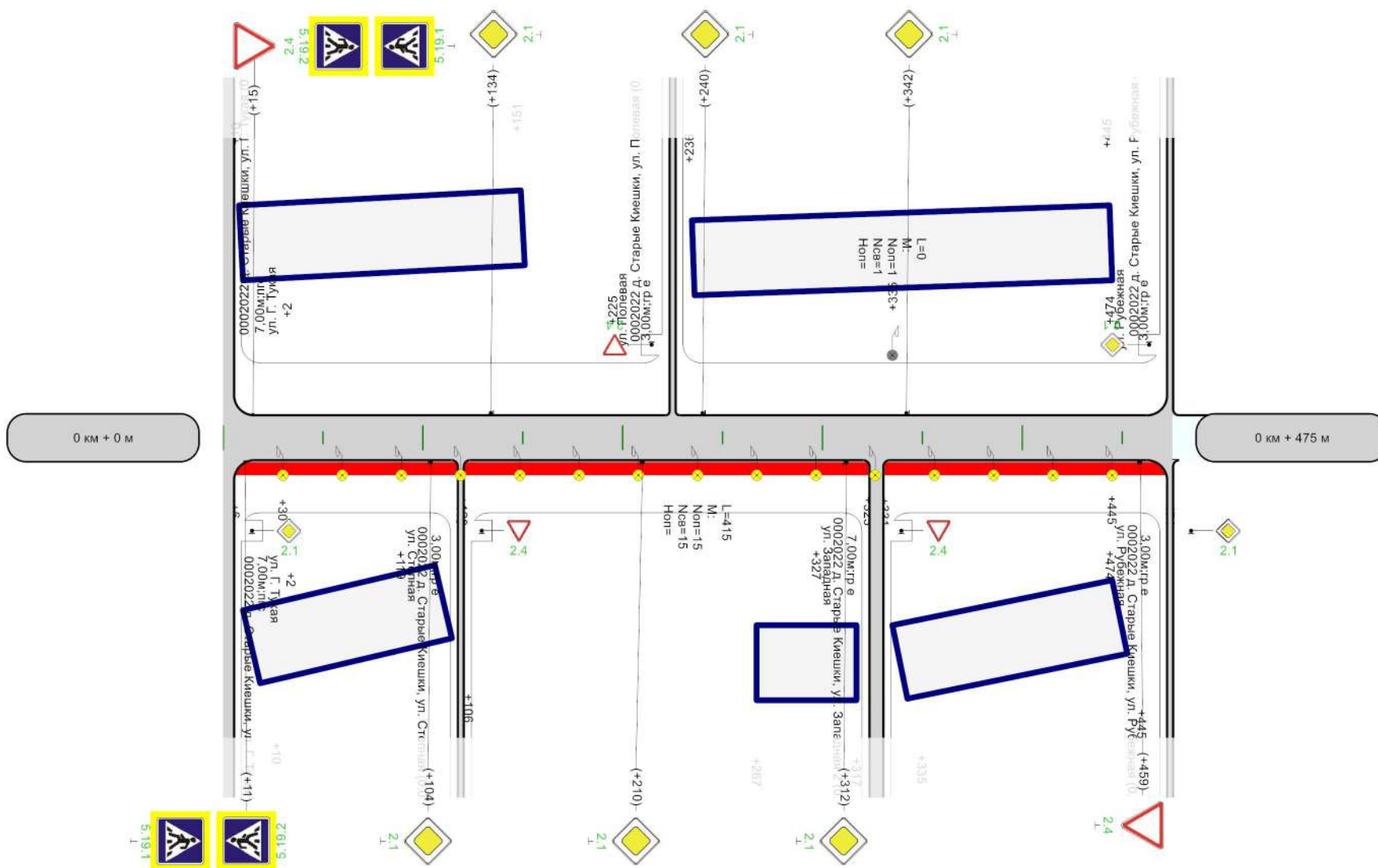
№ п/п	Адрес, км + м	Объект	Количество светофоров на объекте		Год установки	Расположение
			транспортных	пешеходных		
1	2	3	4	5	6	7
1	1+115		2	0	-	Справа
2	1+119		2	0	-	Слева
Итого:			4	0		

Ведомость размещения пешеходных дорожек (тротуаров)

Дорога: 0002022 - д. Старые Киешки, ул. Октября
 Участок: 0,000 - 1,778 км.

№	Начало участка, км+м	Конец участка, км+м	Объект установки	Расположение	Протяженность, м	
					Проектируемые в соответствии с нормативными документами, м	Фактически установленные, м
1	2	3	4	5	6	7
1	0+011	0+593		Слева	582	
2	0+599	0+728		Слева	129	
3	0+733	0+906		Слева	173	
4	0+912	1+072		Слева	160	
5	1+078	1+207		Слева	129	
6	1+211	1+346		Слева	135	
7	1+351	1+479		Слева	128	
8	1+482	1+641		Слева	159	
9	1+646	1+771		Слева	125	
Итого:					1720	0

Тротуары слева	
Дорожные ограждения и направляющие устройства слева	
Дорожные ограждения и направляющие устройства по оси	
Горизонтальная дорожная разметка слева	
Кривые в плане	
Элементы дороги в продольном профиле	



Горизонтальная дорожная разметка справа				
Дорожные ограждения и направляющие устройства справа				
Тротуары справа	<table border="1" style="width: 100%;"> <tr> <td style="width: 33%;">н/д: ширина 1м, 6 - 119</td> <td style="width: 33%;">н/д: ширина 1м, 120 - 323</td> <td style="width: 33%;">н/д: ширина 1м, 331 - 474</td> </tr> </table>	н/д: ширина 1м, 6 - 119	н/д: ширина 1м, 120 - 323	н/д: ширина 1м, 331 - 474
н/д: ширина 1м, 6 - 119	н/д: ширина 1м, 120 - 323	н/д: ширина 1м, 331 - 474		

Ведомость размещения дорожных знаков

Дорога: 0002022 - д. Старые Киешки, ул. Парковая
 Участок: 0,000 - 0,475 км.

№ п/п	Номер знака по ГОСТ 32945-2014	Наименование знака	Типоразмер знака	Площадь знаков, м2 (для знаков индивидуального проектирования)	Адрес, км + м	Установлено / требуется установить или демонтировать	Количество	Месторасположение
1	2	3	4	5	6	7	8	9
		Предупреждающие знаки						
		Итого установлено:						
		Итого перенести:						
		Итого временных:						
		Итого демонтировать:						
		Итого требуется установить:						
		Итого:						
		Знаки приоритета						
1	2.1	Главная дорога			0+104	Требуется установить	1	справа
2	2.1	Главная дорога			0+134	Требуется установить	1	слева
3	2.1	Главная дорога			0+210	Требуется установить	1	справа
4	2.1	Главная дорога			0+240	Требуется установить	1	слева
5	2.1	Главная дорога			0+312	Требуется установить	1	справа
6	2.1	Главная дорога			0+342	Требуется установить	1	слева
7	2.4	Уступите дорогу			0+015	Требуется установить	1	слева
8	2.4	Уступите дорогу			0+459	Требуется установить	1	справа
		Итого установлено:						
		Итого перенести:						
		Итого временных:						
		Итого демонтировать:						
		Итого требуется установить:					8	
		Итого:					8	
		Запрещающие знаки						
		Итого установлено:						
		Итого перенести:						
		Итого временных:						
		Итого демонтировать:						
		Итого требуется установить:						
		Итого:						
		Предписывающие знаки						
		Итого установлено:						
		Итого перенести:						
		Итого временных:						
		Итого демонтировать:						
		Итого требуется установить:						
		Итого:						
		Знаки особых предписаний						
9	5.19.1	Пешеходный переход			0+011	Требуется установить	1	справа
10	5.19.1	Пешеходный переход			0+015	Требуется установить	1	слева
11	5.19.2	Пешеходный переход			0+011	Требуется установить	1	справа
12	5.19.2	Пешеходный переход			0+015	Требуется установить	1	слева
		Итого установлено:						
		Итого перенести:						
		Итого временных:						
		Итого демонтировать:						
		Итого требуется установить:					4	
		Итого:					4	
		Информационные знаки						
		Итого установлено:						
		Итого перенести:						
		Итого временных:						

		Итого демонтировать:					
		Итого требуется установить:					
		Итого:					
		Знаки сервиса					
		Итого установлено:					
		Итого перенести:					
		Итого временных:					
		Итого демонтировать:					
		Итого требуется установить:					
		Итого:					
		Знаки дополнительной информации(таблички)					
		Итого установлено:					
		Итого перенести:					
		Итого временных:					
		Итого демонтировать:					
		Итого требуется установить:					
		Итого:					
		Всего установлено:					
		Всего перенести:					
		Всего временных:					
		Всего демонтировать:					
		Всего требуется установить:					12
		Всего:					12

Ведомость размещения искусственного освещения

Дорога: 0002022 - д. Старые Киешки, ул. Парковая

Участок: 0,000 - 0,475 км.

№ п/п	Начало участка, км+м	Конец участка, км+м	Объект установки	Количество опор / светильников	Протяженность, м		Расположение
					Проектируемые в соответствии с нормативными документами, м	Фактически установленные, м	
1	2	3	4	5	6	7	8
1	0+030	0+445		15/15	415	0	Справа
2	0+335	0+335		1/1	0	0	Слева
Итого:				16/16	415	0	

Ведомость наличия пешеходных переходов в разных уровнях

Дорога: 0002022 - д. Старые Киешки, ул. Парковая

Участок: 0,000 - 0,475 км.

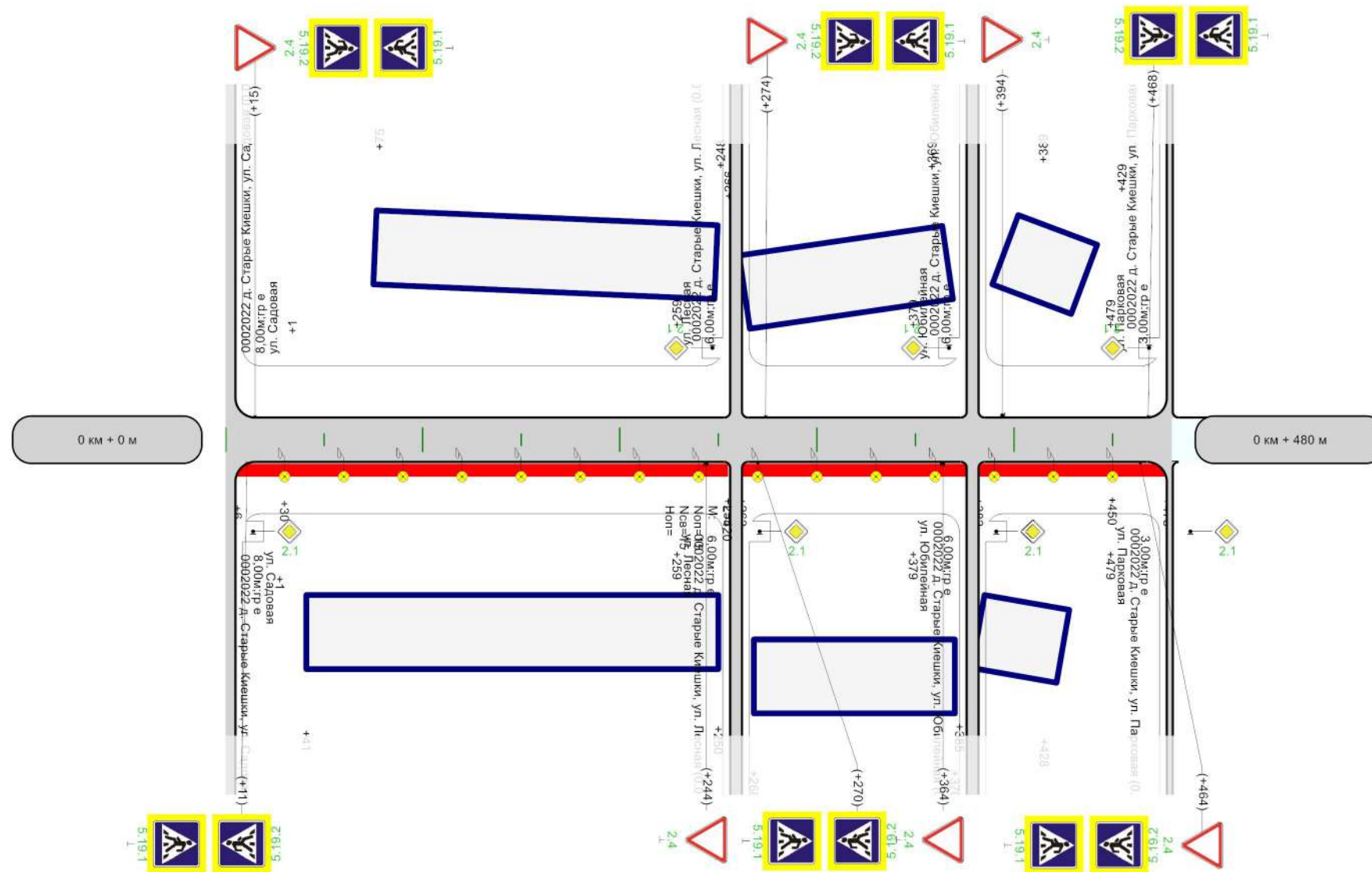
№ п/п	Адрес, км + м	Тип пешеходного перехода	Вид перехода	Расположение перехода	Наличие пешеходных дорожек от места остановки общественного тр-та до пешеходных переходов
1	2	3	4	5	6
1	0+013	Нерегулируемый	наземный	в одном уровне	есть
Итого:		Пешеходный мост	надземный	в разных уровнях	0
Итого:		Регулируемый	наземный	в одном уровне	0
Итого:		Нерегулируемый	наземный	в одном уровне	1
Итого:		Пешеходная галерея	нет данных	нет данных	0
Итого:		Надземный пешеходный переход	нет данных	нет данных	0
Итого:		Подземный пешеходный переход	нет данных	нет данных	0
Итого:		Пешеходный тоннель	подземный	в разных уровнях	0
Всего:					1

Ведомость размещения пешеходных дорожек (тротуаров)

Дорога: 0002022 - д. Старые Киешки, ул. Парковая
Участок: 0,000 - 0,475 км.

№	Начало участка, км+м	Конец участка, км+м	Объект установки	Расположение	Протяженность, м	
					Проектируемые в соответствии с нормативными документами, м	Фактически установленные, м
1	2	3	4	5	6	7
1	0+006	0+119		Справа	113	
2	0+120	0+323		Справа	203	
3	0+331	0+474		Справа	143	
Итого:					459	0

Тротуары слева	
Дорожные ограждения и направляющие устройства слева	
Дорожные ограждения и направляющие устройства по оси	
Горизонтальная дорожная разметка слева	
Кривые в плане	
Элементы дороги в продольном профиле	



Горизонтальная дорожная разметка справа				
Дорожные ограждения и направляющие устройства справа				
Тротуары справа	<table border="1"> <tr> <td>н/д; ширина 1м, 6 - 255</td> <td>н/д; ширина 1м, 262 - 378</td> <td>н/д; ширина 1м, 382 - 478</td> </tr> </table>	н/д; ширина 1м, 6 - 255	н/д; ширина 1м, 262 - 378	н/д; ширина 1м, 382 - 478
н/д; ширина 1м, 6 - 255	н/д; ширина 1м, 262 - 378	н/д; ширина 1м, 382 - 478		

Ведомость размещения дорожных знаков

Дорога: 0002022 - д. Старые Киешки, ул. Полевая

Участок: 0,000 - 0,480 км.

№ п/п	Номер знака по ГОСТ 32945-2014	Наименование знака	Типоразмер знака	Площадь знаков, м2 (для знаков индивидуального проектирования)	Адрес, км + м	Установлено / требуется установить или демонтировать	Количество	Месторасположение
1	2	3	4	5	6	7	8	9
		Предупреждающие знаки						
		Итого установлено:						
		Итого перенести:						
		Итого временных:						
		Итого демонтировать:						
		Итого требуется установить:						
		Итого:						
		Знаки приоритета						
1	2.4	Уступите дорогу			0+015	Требуется установить	1	слева
2	2.4	Уступите дорогу			0+244	Требуется установить	1	справа
3	2.4	Уступите дорогу			0+274	Требуется установить	1	слева
4	2.4	Уступите дорогу			0+364	Требуется установить	1	справа
5	2.4	Уступите дорогу			0+394	Требуется установить	1	слева
6	2.4	Уступите дорогу			0+464	Требуется установить	1	справа
		Итого установлено:						
		Итого перенести:						
		Итого временных:						
		Итого демонтировать:						
		Итого требуется установить:					6	
		Итого:					6	
		Запрещающие знаки						
		Итого установлено:						
		Итого перенести:						
		Итого временных:						
		Итого демонтировать:						
		Итого требуется установить:						
		Итого:						
		Предписывающие знаки						
		Итого установлено:						
		Итого перенести:						
		Итого временных:						
		Итого демонтировать:						
		Итого требуется установить:						
		Итого:						
		Знаки особых предписаний						
7	5.19.1	Пешеходный переход			0+011	Требуется установить	1	справа
8	5.19.1	Пешеходный переход			0+015	Требуется установить	1	слева
9	5.19.1	Пешеходный переход			0+270	Требуется установить	1	справа
10	5.19.1	Пешеходный переход			0+274	Требуется установить	1	слева
11	5.19.1	Пешеходный переход			0+464	Требуется установить	1	справа
12	5.19.1	Пешеходный переход			0+468	Требуется установить	1	слева
13	5.19.2	Пешеходный переход			0+011	Требуется установить	1	справа
14	5.19.2	Пешеходный переход			0+015	Требуется установить	1	слева
15	5.19.2	Пешеходный переход			0+270	Требуется установить	1	справа
16	5.19.2	Пешеходный переход			0+274	Требуется установить	1	слева
17	5.19.2	Пешеходный переход			0+464	Требуется установить	1	справа
18	5.19.2	Пешеходный переход			0+468	Требуется установить	1	слева
		Итого установлено:						
		Итого перенести:						
		Итого временных:						
		Итого демонтировать:						

		Итого требуется установить:						12	
		Итого:						12	
		Информационные знаки							
		Итого установлено:							
		Итого перенести:							
		Итого временных:							
		Итого демонтировать:							
		Итого требуется установить:							
		Итого:							
		Знаки сервиса							
		Итого установлено:							
		Итого перенести:							
		Итого временных:							
		Итого демонтировать:							
		Итого требуется установить:							
		Итого:							
		Знаки дополнительной информации(таблички)							
		Итого установлено:							
		Итого перенести:							
		Итого временных:							
		Итого демонтировать:							
		Итого требуется установить:							
		Итого:							
		Всего установлено:							
		Всего перенести:							
		Всего временных:							
		Всего демонтировать:							
		Всего требуется установить:						18	
		Всего:						18	

Ведомость размещения искусственного освещения

Дорога: 0002022 - д. Старые Киешки, ул. Полевая

Участок: 0,000 - 0,480 км.

№ п/п	Начало участка, км+м	Конец участка, км+м	Объект установки	Количество опор / светильников	Протяженность, м		Расположение
					Проектируемые в соответствии с нормативными документами, м	Фактически установленные, м	
1	2	3	4	5	6	7	8
1	0+030	0+450		15/15	420	0	Справа
Итого:				15/15	420	0	

Ведомость наличия пешеходных переходов в разных уровнях

Дорога: 0002022 - д. Старые Киешки, ул. Полевая

Участок: 0,000 - 0,480 км.

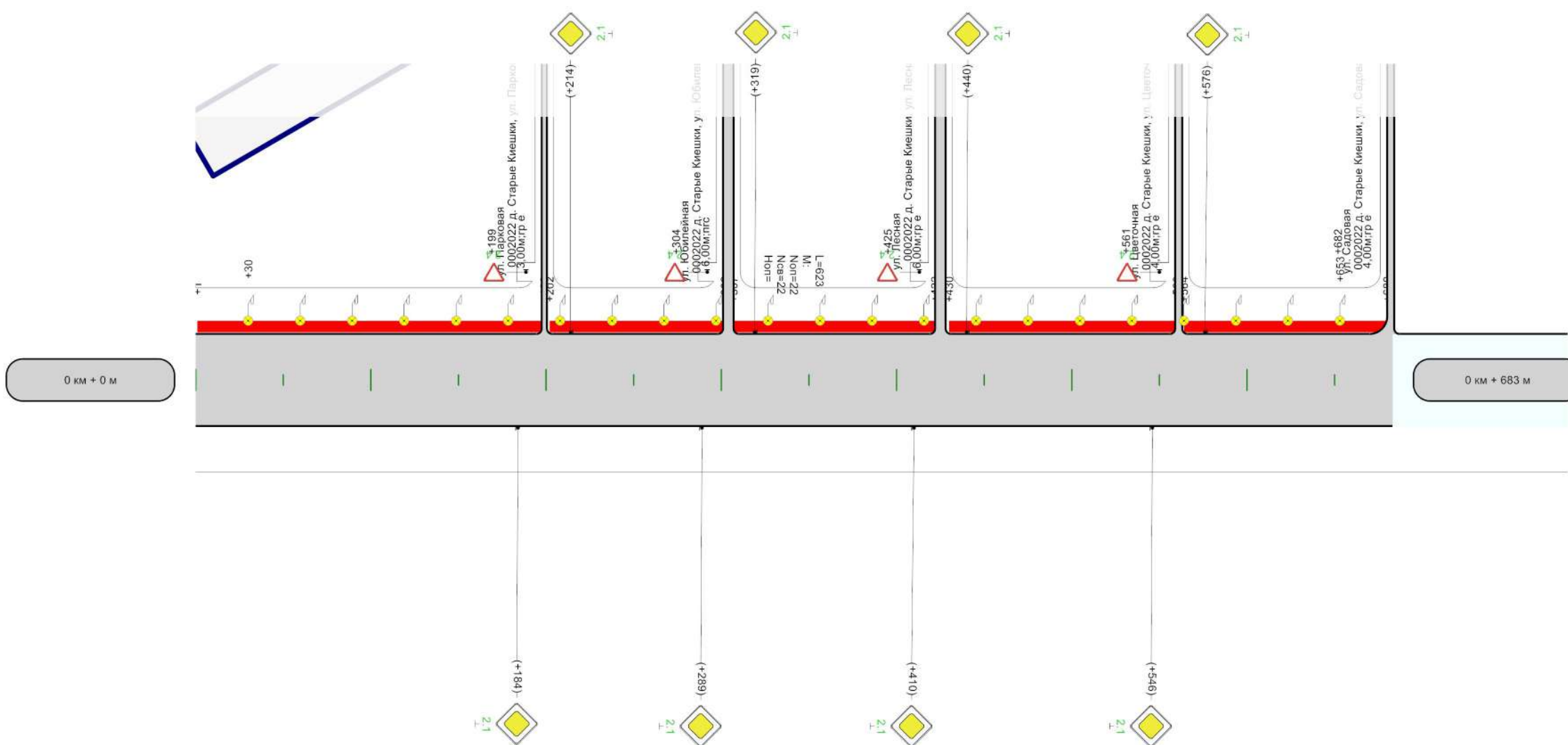
№ п/п	Адрес, км + м	Тип пешеходного перехода	Вид перехода	Расположение перехода	Наличие пешеходных дорожек от места остановки общественного тр-та до пешеходных переходов
1	2	3	4	5	6
1	0+013	Нерегулируемый	наземный	в одном уровне	есть
2	0+272	Нерегулируемый	наземный	в одном уровне	есть
3	0+468	Нерегулируемый	наземный	в одном уровне	есть
Итого:		Пешеходный мост	надземный	в разных уровнях	0
Итого:		Регулируемый	наземный	в одном уровне	0
Итого:		Нерегулируемый	наземный	в одном уровне	3
Итого:		Пешеходная галерея	нет данных	нет данных	0
Итого:		Надземный пешеходный переход	нет данных	нет данных	0
Итого:		Подземный пешеходный переход	нет данных	нет данных	0
Итого:		Пешеходный тоннель	подземный	в разных уровнях	0
Всего:					3

Ведомость размещения пешеходных дорожек (тротуаров)

Дорога: 0002022 - д. Старые Киешки, ул. Полевая
Участок: 0,000 - 0,480 км.

№	Начало участка, км+м	Конец участка, км+м	Объект установки	Расположение	Протяженность, м	
					Проектируемые в соответствии с нормативными документами, м	Фактически установленные, м
1	2	3	4	5	6	7
1	0+006	0+255		Справа	249	
2	0+262	0+378		Справа	116	
3	0+382	0+478		Справа	96	
Итого:					461	0

Тротуары слева	н/д: ширина 1м, 1 - 199	н/д: ширина 1м, 202 - 302	н/д: ширина 1м, 307 - 422	н/д: ширина 1м, 430 - 560	н/д: ширина 1м, 564 - 680
Дорожные ограждения и направляющие устройства слева					
Дорожные ограждения и направляющие устройства по оси					
Горизонтальная дорожная разметка слева					
Кривые в плане					
Элементы дороги в продольном профиле					



Горизонтальная дорожная разметка справа	
Дорожные ограждения и направляющие устройства справа	
Тротуары справа	

Ведомость размещения дорожных знаков

Дорога: 0002022 - д. Старые Киешки, ул. Рубежная

Участок: 0,000 - 0,683 км.

№ п/п	Номер знака по ГОСТ 32945-2014	Наименование знака	Типоразмер знака	Площадь знаков, м2 (для знаков индивидуального проектирования)	Адрес, км + м	Установлено / требуется установить или демонтировать	Количество	Месторасположение
1	2	3	4	5	6	7	8	9
		Предупреждающие знаки						
		Итого установлено:						
		Итого перенести:						
		Итого временных:						
		Итого демонтировать:						
		Итого требуется установить:						
		Итого:						
		Знаки приоритета						
1	2.1	Главная дорога			0+184	Требуется установить	1	справа
2	2.1	Главная дорога			0+214	Требуется установить	1	слева
3	2.1	Главная дорога			0+289	Требуется установить	1	справа
4	2.1	Главная дорога			0+319	Требуется установить	1	слева
5	2.1	Главная дорога			0+410	Требуется установить	1	справа
6	2.1	Главная дорога			0+440	Требуется установить	1	слева
7	2.1	Главная дорога			0+546	Требуется установить	1	справа
8	2.1	Главная дорога			0+576	Требуется установить	1	слева
		Итого установлено:						
		Итого перенести:						
		Итого временных:						
		Итого демонтировать:						
		Итого требуется установить:					8	
		Итого:					8	
		Запрещающие знаки						
		Итого установлено:						
		Итого перенести:						
		Итого временных:						
		Итого демонтировать:						
		Итого требуется установить:						
		Итого:						
		Предписывающие знаки						
		Итого установлено:						
		Итого перенести:						
		Итого временных:						
		Итого демонтировать:						
		Итого требуется установить:						
		Итого:						
		Знаки особых предписаний						
		Итого установлено:						
		Итого перенести:						
		Итого временных:						
		Итого демонтировать:						
		Итого требуется установить:						
		Итого:						
		Информационные знаки						
		Итого установлено:						
		Итого перенести:						
		Итого временных:						
		Итого демонтировать:						
		Итого требуется установить:						
		Итого:						
		Знаки сервиса						

		Итого установлено:						
		Итого перенести:						
		Итого временных:						
		Итого демонтировать:						
		Итого требуется установить:						
		Итого:						
		Знаки дополнительной информации(таблички)						
		Итого установлено:						
		Итого перенести:						
		Итого временных:						
		Итого демонтировать:						
		Итого требуется установить:						
		Итого:						
		Всего установлено:						
		Всего перенести:						
		Всего временных:						
		Всего демонтировать:						
		Всего требуется установить:						8
		Всего:						8

Ведомость размещения искусственного освещения

Дорога: 0002022 - д. Старые Киешки, ул. Рубежная

Участок: 0,000 - 0,683 км.

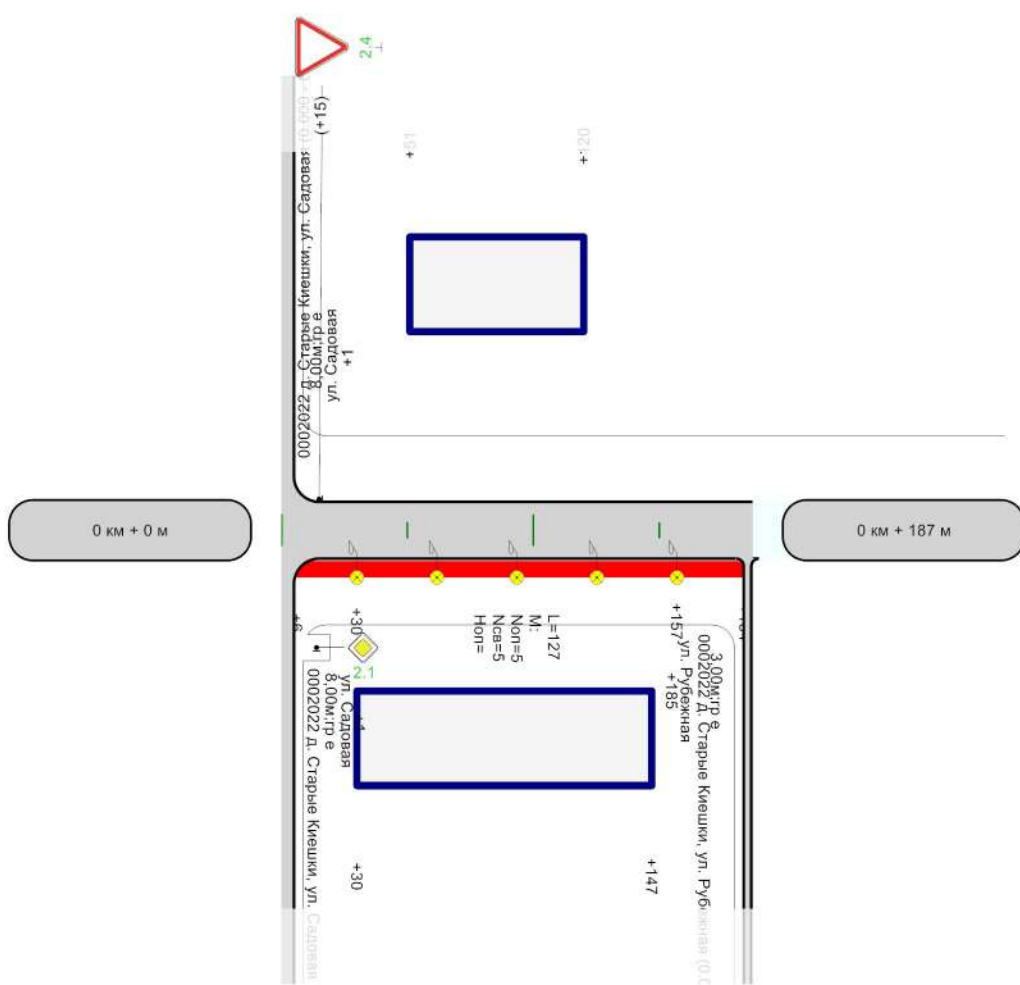
№ п/п	Начало участка, км+м	Конец участка, км+м	Объект установки	Количество опор / светильников	Протяженность, м		Расположение
					Проектируемые в соответствии с нормативными документами, м	Фактически установленные, м	
1	2	3	4	5	6	7	8
1	0+030	0+653		22/22	623	0	Слева
Итого:				22/22	623	0	

Ведомость размещения пешеходных дорожек (тротуаров)

Дорога: 0002022 - д. Старые Киешки, ул. Рубежная
Участок: 0,000 - 0,683 км.

№	Начало участка, км+м	Конец участка, км+м	Объект установки	Расположение	Протяженность, м	
					Проектируемые в соответствии с нормативными документами, м	Фактически установленные, м
1	2	3	4	5	6	7
1	0+001	0+199		Слева	198	
2	0+202	0+302		Слева	100	
3	0+307	0+422		Слева	115	
4	0+430	0+560		Слева	130	
5	0+564	0+680		Слева	116	
Итого:					659	0

Тротуары слева	
Дорожные ограждения и направляющие устройства слева	
Дорожные ограждения и направляющие устройства по оси	
Горизонтальная дорожная разметка слева	
Кривые в плане	8 R=17м 51
Элементы дороги в продольном профиле	



Горизонтальная дорожная разметка справа	
Дорожные ограждения и направляющие устройства справа	
Тротуары справа	н/д: ширина 1м, 6 - 184

Ведомость размещения дорожных знаков

Дорога: 0002022 - д. Старые Киешки, ул. Садовая 2
 Участок: 0,000 - 0,187 км.

№ п/п	Номер знака по ГОСТ 32945-2014	Наименование знака	Типоразмер знака	Площадь знаков, м2 (для знаков индивидуального проектирования)	Адрес, км + м	Установлено / требуется установить или демонтировать	Количество	Месторасположение
1	2	3	4	5	6	7	8	9
		Предупреждающие знаки						
		Итого установлено:						
		Итого перенести:						
		Итого временных:						
		Итого демонтировать:						
		Итого требуется установить:						
		Итого:						
		Знаки приоритета						
1	2.4	Уступите дорогу			0+015	Требуется установить	1	слева
		Итого установлено:						
		Итого перенести:						
		Итого временных:						
		Итого демонтировать:						
		Итого требуется установить:					1	
		Итого:					1	
		Запрещающие знаки						
		Итого установлено:						
		Итого перенести:						
		Итого временных:						
		Итого демонтировать:						
		Итого требуется установить:						
		Итого:						
		Предписывающие знаки						
		Итого установлено:						
		Итого перенести:						
		Итого временных:						
		Итого демонтировать:						
		Итого требуется установить:						
		Итого:						
		Знаки особых предписаний						
		Итого установлено:						
		Итого перенести:						
		Итого временных:						
		Итого демонтировать:						
		Итого требуется установить:						
		Итого:						
		Информационные знаки						
		Итого установлено:						
		Итого перенести:						
		Итого временных:						
		Итого демонтировать:						
		Итого требуется установить:						
		Итого:						
		Знаки сервиса						
		Итого установлено:						
		Итого перенести:						
		Итого временных:						
		Итого демонтировать:						
		Итого требуется установить:						
		Итого:						

		Знаки дополнительной информации(таблички)						
		Итого установлено:						
		Итого перенести:						
		Итого временных:						
		Итого демонтировать:						
		Итого требуется установить:						
		Итого:						
		Всего установлено:						
		Всего перенести:						
		Всего временных:						
		Всего демонтировать:						
		Всего требуется установить:						1
		Всего:						1

Ведомость размещения искусственного освещения

Дорога: 0002022 - д. Старые Киешки, ул. Садовая 2

Участок: 0,000 - 0,187 км.

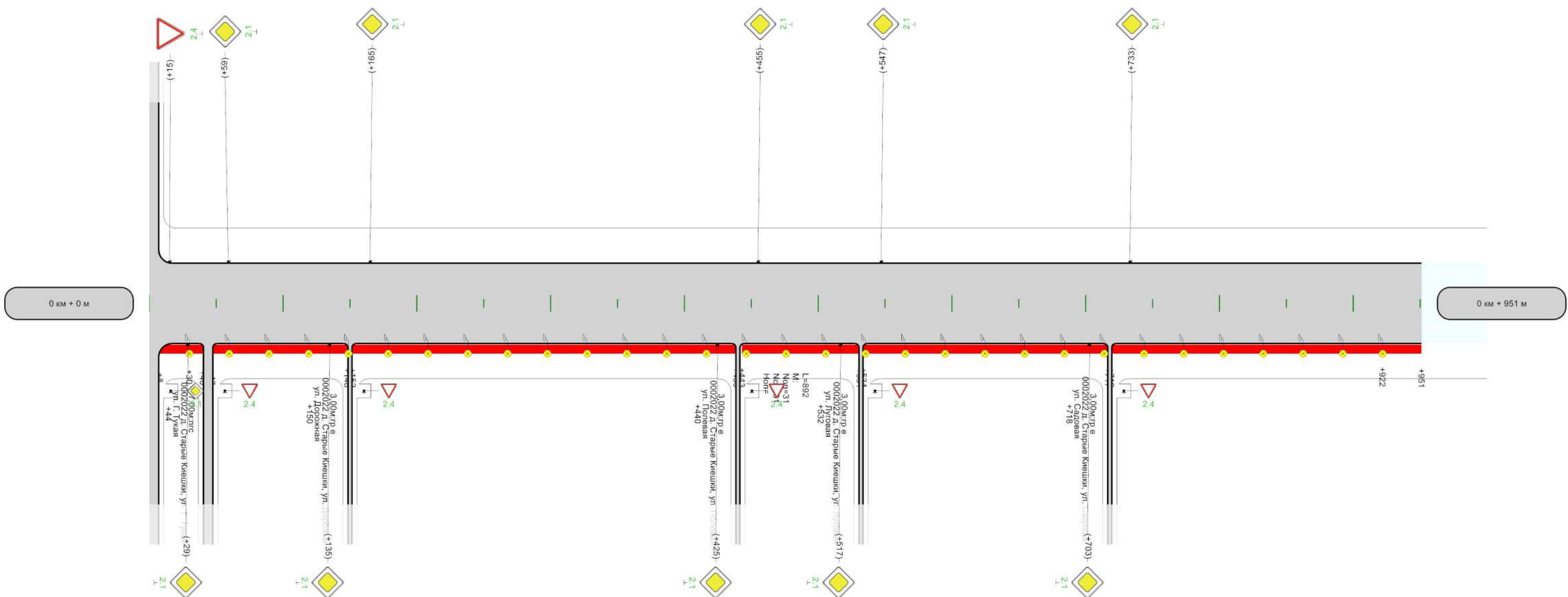
№ п/п	Начало участка, км+м	Конец участка, км+м	Объект установки	Количество опор / светильников	Протяженность, м		Расположение
					Проектируемые в соответствии с нормативными документами, м	Фактически установленные, м	
1	2	3	4	5	6	7	8
1	0+030	0+157		5/5	127	0	Справа
Итого:				5/5	127	0	

Ведомость размещения пешеходных дорожек (тротуаров)

Дорога: 0002022 - д. Старые Киешки, ул. Садовая 2
Участок: 0,000 - 0,187 км.

№	Начало участка, км+м	Конец участка, км+м	Объект установки	Расположение	Протяженность, м	
					Проектируемые в соответствии с нормативными документами, м	Фактически установленные, м
1	2	3	4	5	6	7
1	0+006	0+184		Справа	178	
Итого:					178	0

Тротуары слева	
Дорожные ограждения и направляющие устройства слева	
Дорожные ограждения и направляющие устройства по оси	
Горизонтальная дорожная разметка слева	
Кривые в плане	737 R=44м
Элементы дороги в продольном профиле	



Горизонтальная дорожная разметка справа						
Дорожные ограждения и направляющие устройства справа						
Тротуары справа	<table border="1"> <tr> <td>н/д: ширина 1м, 47 - 148</td> <td>н/д: ширина 1м, 152 - 439</td> <td>н/д: ширина 1м, 443 - 531</td> <td>н/д: ширина 1м, 534 - 717</td> <td>н/д: ширина 1м, 719 - 951</td> </tr> </table>	н/д: ширина 1м, 47 - 148	н/д: ширина 1м, 152 - 439	н/д: ширина 1м, 443 - 531	н/д: ширина 1м, 534 - 717	н/д: ширина 1м, 719 - 951
н/д: ширина 1м, 47 - 148	н/д: ширина 1м, 152 - 439	н/д: ширина 1м, 443 - 531	н/д: ширина 1м, 534 - 717	н/д: ширина 1м, 719 - 951		

Ведомость размещения дорожных знаков

Дорога: 0002022 - д. Старые Киешки, ул. Садовая

Участок: 0,000 - 0,951 км.

№ п/п	Номер знака по ГОСТ 32945-2014	Наименование знака	Типоразмер знака	Площадь знаков, м2 (для знаков индивидуального проектирования)	Адрес, км + м	Установлено / требуется установить или демонтировать	Количество	Месторасположение
1	2	3	4	5	6	7	8	9
		Предупреждающие знаки						
		Итого установлено:						
		Итого перенести:						
		Итого временных:						
		Итого демонтировать:						
		Итого требуется установить:						
		Итого:						
		Знаки приоритета						
1	2.1	Главная дорога	2		0+002	Требуется установить	1	слева на пересечении
2	2.1	Главная дорога	2		0+002	Требуется установить	1	справа на пересечении
3	2.1	Главная дорога			0+029	Требуется установить	1	справа
4	2.1	Главная дорога			0+059	Требуется установить	1	слева
5	2.1	Главная дорога			0+135	Требуется установить	1	справа
6	2.1	Главная дорога			0+165	Требуется установить	1	слева
7	2.1	Главная дорога			0+425	Требуется установить	1	справа
8	2.1	Главная дорога			0+455	Требуется установить	1	слева
9	2.1	Главная дорога			0+517	Требуется установить	1	справа
10	2.1	Главная дорога			0+547	Требуется установить	1	слева
11	2.1	Главная дорога			0+703	Требуется установить	1	справа
12	2.1	Главная дорога			0+733	Требуется установить	1	слева
13	2.4	Уступите дорогу			0+015	Требуется установить	1	слева
		Итого установлено:						
		Итого перенести:						
		Итого временных:						
		Итого демонтировать:						
		Итого требуется установить:					13	
		Итого:					13	
		Запрещающие знаки						
		Итого установлено:						
		Итого перенести:						
		Итого временных:						
		Итого демонтировать:						
		Итого требуется установить:						
		Итого:						
		Предписывающие знаки						
		Итого установлено:						
		Итого перенести:						
		Итого временных:						
		Итого демонтировать:						
		Итого требуется установить:						
		Итого:						
		Знаки особых предписаний						
		Итого установлено:						
		Итого перенести:						
		Итого временных:						
		Итого демонтировать:						
		Итого требуется установить:						
		Итого:						
		Информационные знаки						
		Итого установлено:						
		Итого перенести:						

		Итого временных:						
		Итого демонтировать:						
		Итого требуется установить:						
		Итого:						
		Знаки сервиса						
		Итого установлено:						
		Итого перенести:						
		Итого временных:						
		Итого демонтировать:						
		Итого требуется установить:						
		Итого:						
		Знаки дополнительной информации(таблички)						
		Итого установлено:						
		Итого перенести:						
		Итого временных:						
		Итого демонтировать:						
		Итого требуется установить:						
		Итого:						
		Всего установлено:						
		Всего перенести:						
		Всего временных:						
		Всего демонтировать:						
		Всего требуется установить:						13
		Всего:						13

Ведомость размещения искусственного освещения

Дорога: 0002022 - д. Старые Киешки, ул. Садовая

Участок: 0,000 - 0,951 км.

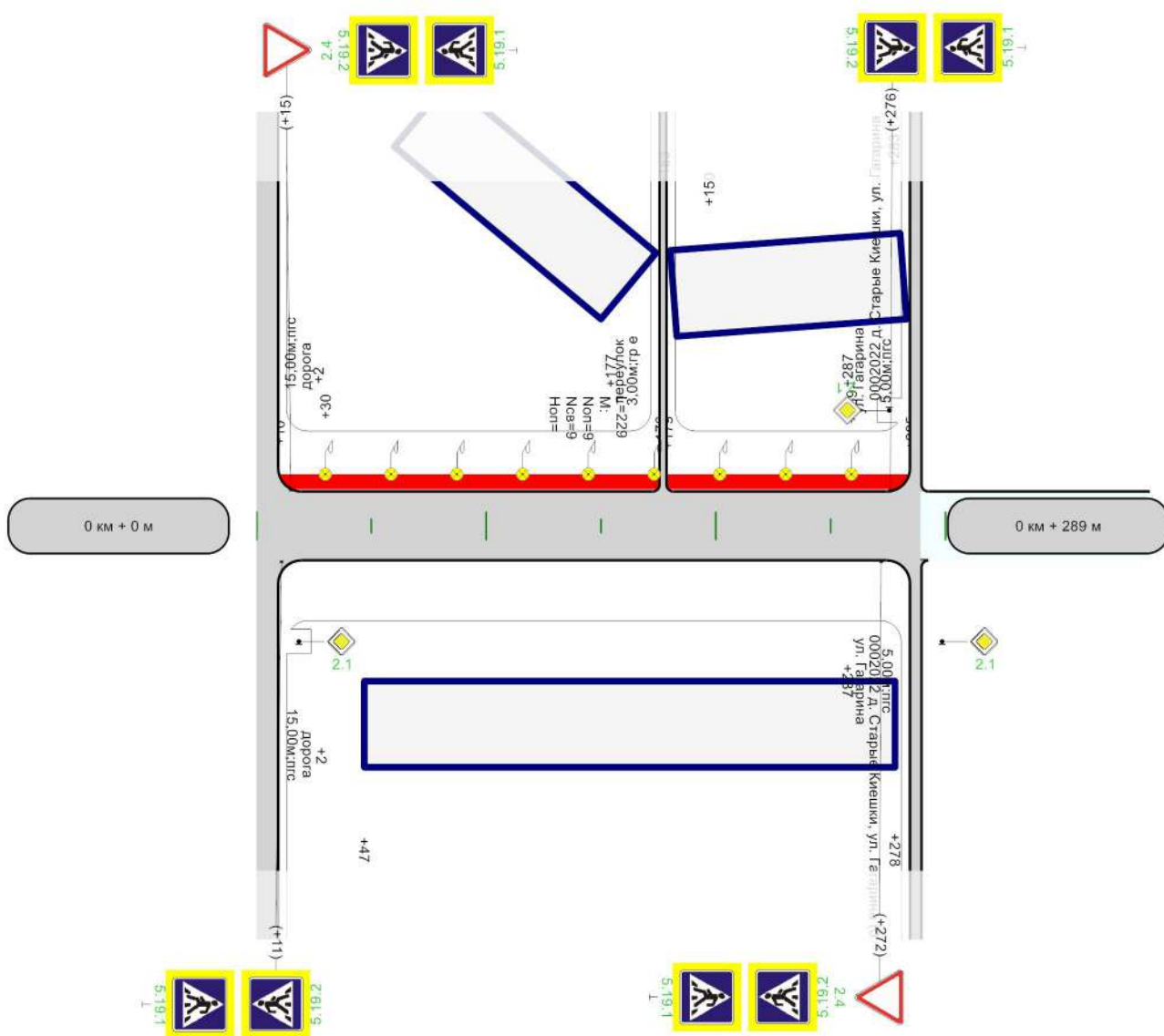
№ п/п	Начало участка, км+м	Конец участка, км+м	Объект установки	Количество опор / светильников	Протяженность, м		Расположение
					Проектируемые в соответствии с нормативными документами, м	Фактически установленные, м	
1	2	3	4	5	6	7	8
1	0+030	0+922		31/31	892	0	Справа
Итого:				31/31	892	0	

Ведомость размещения пешеходных дорожек (тротуаров)

Дорога: 0002022 - д. Старые Киешки, ул. Садовая
 Участок: 0,000 - 0,951 км.

№	Начало участка, км+м	Конец участка, км+м	Объект установки	Расположение	Протяженность, м	
					Проектируемые в соответствии с нормативными документами, м	Фактически установленные, м
1	2	3	4	5	6	7
1	0+008	0+040		Справа	32	
2	0+047	0+148		Справа	101	
3	0+152	0+439		Справа	287	
4	0+443	0+531		Справа	88	
5	0+534	0+717		Справа	183	
6	0+719	0+951		Справа	232	
Итого:					923	0

Тротуары слева	н/д: ширина 1м, 10 - 176	н/д: ширина 1м, 179 - 285
Дорожные ограждения и направляющие устройства слева		
Дорожные ограждения и направляющие устройства по оси		
Горизонтальная дорожная разметка слева		
Кривые в плане		
Элементы дороги в продольном профиле		



Горизонтальная дорожная разметка справа	
Дорожные ограждения и направляющие устройства справа	
Тротуары справа	

Ведомость размещения дорожных знаков

Дорога: 0002022 - д. Старые Киешки, ул. Советская
 Участок: 0,000 - 0,289 км.

№ п/п	Номер знака по ГОСТ 32945-2014	Наименование знака	Типоразмер знака	Площадь знаков, м2 (для знаков индивидуального проектирования)	Адрес, км + м	Установлено / требуется установить или демонтировать	Количество	Месторасположение
1	2	3	4	5	6	7	8	9
		Предупреждающие знаки						
		Итого установлено:						
		Итого перенести:						
		Итого временных:						
		Итого демонтировать:						
		Итого требуется установить:						
		Итого:						
		Знаки приоритета						
1	2.1	Главная дорога	2		0+002	Требуется установить	1	слева на пересечении
2	2.1	Главная дорога	2		0+002	Требуется установить	1	справа на пересечении
3	2.4	Уступите дорогу			0+015	Требуется установить	1	слева
4	2.4	Уступите дорогу			0+272	Требуется установить	1	справа
		Итого установлено:						
		Итого перенести:						
		Итого временных:						
		Итого демонтировать:						
		Итого требуется установить:					4	
		Итого:					4	
		Запрещающие знаки						
		Итого установлено:						
		Итого перенести:						
		Итого временных:						
		Итого демонтировать:						
		Итого требуется установить:						
		Итого:						
		Предписывающие знаки						
		Итого установлено:						
		Итого перенести:						
		Итого временных:						
		Итого демонтировать:						
		Итого требуется установить:						
		Итого:						
		Знаки особых предписаний						
5	5.19.1	Пешеходный переход			0+011	Требуется установить	1	справа
6	5.19.1	Пешеходный переход			0+015	Требуется установить	1	слева
7	5.19.1	Пешеходный переход			0+272	Требуется установить	1	справа
8	5.19.1	Пешеходный переход			0+276	Требуется установить	1	слева
9	5.19.2	Пешеходный переход			0+011	Требуется установить	1	справа
10	5.19.2	Пешеходный переход			0+015	Требуется установить	1	слева
11	5.19.2	Пешеходный переход			0+272	Требуется установить	1	справа
12	5.19.2	Пешеходный переход			0+276	Требуется установить	1	слева
		Итого установлено:						
		Итого перенести:						
		Итого временных:						
		Итого демонтировать:						
		Итого требуется установить:					8	
		Итого:					8	
		Информационные знаки						
		Итого установлено:						
		Итого перенести:						
		Итого временных:						

		Итого демонтировать:						
		Итого требуется установить:						
		Итого:						
		Знаки сервиса						
		Итого установлено:						
		Итого перенести:						
		Итого временных:						
		Итого демонтировать:						
		Итого требуется установить:						
		Итого:						
		Знаки дополнительной информации(таблички)						
		Итого установлено:						
		Итого перенести:						
		Итого временных:						
		Итого демонтировать:						
		Итого требуется установить:						
		Итого:						
		Всего установлено:						
		Всего перенести:						
		Всего временных:						
		Всего демонтировать:						
		Всего требуется установить:						12
		Всего:						12

Ведомость размещения искусственного освещения

Дорога: 0002022 - д. Старые Киешки, ул. Советская

Участок: 0,000 - 0,289 км.

№ п/п	Начало участка, км+м	Конец участка, км+м	Объект установки	Количество опор / светильников	Протяженность, м		Расположение
					Проектируемые в соответствии с нормативными документами, м	Фактически установленные, м	
1	2	3	4	5	6	7	8
1	0+030	0+259		9/9	229	0	Слева
Итого:				9/9	229	0	

Ведомость наличия пешеходных переходов в разных уровнях

Дорога: 0002022 - д. Старые Киешки, ул. Советская

Участок: 0,000 - 0,289 км.

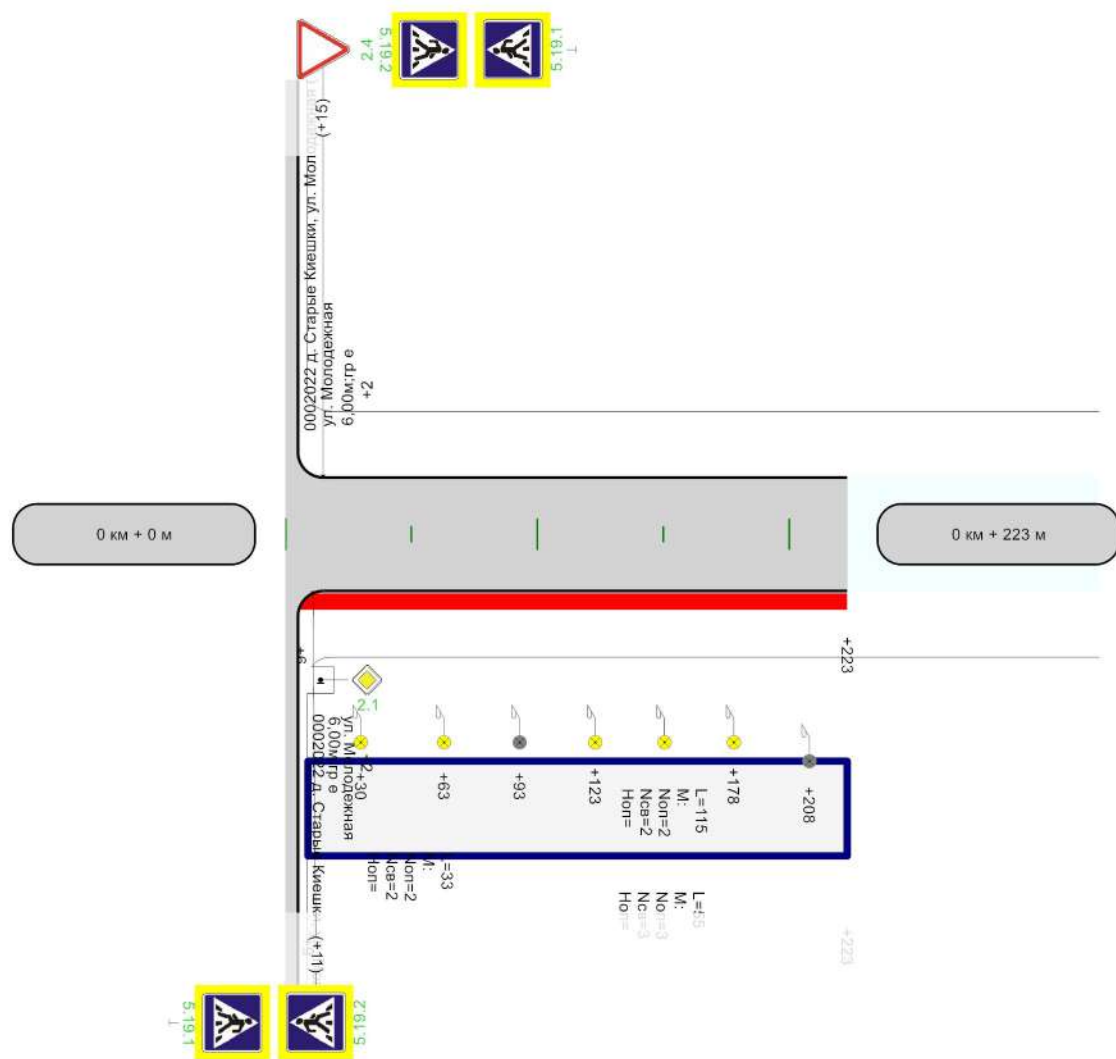
№ п/п	Адрес, км + м	Тип пешеходного перехода	Вид перехода	Расположение перехода	Наличие пешеходных дорожек от места остановки общественного тр-та до пешеходных переходов
1	2	3	4	5	6
1	0+013	Нерегулируемый	наземный	в одном уровне	есть
2	0+274	Нерегулируемый	наземный	в одном уровне	есть
Итого:		Пешеходный мост	надземный	в разных уровнях	0
Итого:		Регулируемый	наземный	в одном уровне	0
Итого:		Нерегулируемый	наземный	в одном уровне	2
Итого:		Пешеходная галерея	нет данных	нет данных	0
Итого:		Надземный пешеходный переход	нет данных	нет данных	0
Итого:		Подземный пешеходный переход	нет данных	нет данных	0
Итого:		Пешеходный тоннель	подземный	в разных уровнях	0
Всего:					2

Ведомость размещения пешеходных дорожек (тротуаров)

Дорога: 0002022 - д. Старые Киешки, ул. Советская
Участок: 0,000 - 0,289 км.

№	Начало участка, км+м	Конец участка, км+м	Объект установки	Расположение	Протяженность, м	
					Проектируемые в соответствии с нормативными документами, м	Фактически установленные, м
1	2	3	4	5	6	7
1	0+010	0+176		Слева	166	
2	0+179	0+285		Слева	106	
Итого:					272	0

Тротуары слева	
Дорожные ограждения и направляющие устройства слева	
Дорожные ограждения и направляющие устройства по оси	
Горизонтальная дорожная разметка слева	
Кривые в плане	
Элементы дороги в продольном профиле	



Горизонтальная дорожная разметка справа	
Дорожные ограждения и направляющие устройства справа	
Тротуары справа	н/д: ширина 1м, 6 - 223

Ведомость размещения дорожных знаков

Дорога: 0002022 - д. Старые Киешки, ул. Спортивная
Участок: 0,000 - 0,223 км.

№ п/п	Номер знака по ГОСТ 32945-2014	Наименование знака	Типоразмер знака	Площадь знаков, м2 (для знаков индивидуального проектирования)	Адрес, км + м	Установлено / требуется установить или демонтировать	Количество	Месторасположение
1	2	3	4	5	6	7	8	9
		Предупреждающие знаки						
		Итого установлено:						
		Итого перенести:						
		Итого временных:						
		Итого демонтировать:						
		Итого требуется установить:						
		Итого:						
		Знаки приоритета						
1	2.4	Уступите дорогу			0+015	Требуется установить	1	слева
		Итого установлено:						
		Итого перенести:						
		Итого временных:						
		Итого демонтировать:						
		Итого требуется установить:					1	
		Итого:					1	
		Запрещающие знаки						
		Итого установлено:						
		Итого перенести:						
		Итого временных:						
		Итого демонтировать:						
		Итого требуется установить:						
		Итого:						
		Предписывающие знаки						
		Итого установлено:						
		Итого перенести:						
		Итого временных:						
		Итого демонтировать:						
		Итого требуется установить:						
		Итого:						
		Знаки особых предписаний						
2	5.19.1	Пешеходный переход			0+011	Требуется установить	1	справа
3	5.19.1	Пешеходный переход			0+015	Требуется установить	1	слева
4	5.19.2	Пешеходный переход			0+011	Требуется установить	1	справа
5	5.19.2	Пешеходный переход			0+015	Требуется установить	1	слева
		Итого установлено:						
		Итого перенести:						
		Итого временных:						
		Итого демонтировать:						
		Итого требуется установить:					4	
		Итого:					4	
		Информационные знаки						
		Итого установлено:						
		Итого перенести:						
		Итого временных:						
		Итого демонтировать:						
		Итого требуется установить:						
		Итого:						
		Знаки сервиса						
		Итого установлено:						
		Итого перенести:						
		Итого временных:						

		Итого демонтировать:						
		Итого требуется установить:						
		Итого:						
		Знаки дополнительной информации(таблички)						
		Итого установлено:						
		Итого перенести:						
		Итого временных:						
		Итого демонтировать:						
		Итого требуется установить:						
		Итого:						
		Всего установлено:						
		Всего перенести:						
		Всего временных:						
		Всего демонтировать:						
		Всего требуется установить:						5
		Всего:						5

Ведомость размещения искусственного освещения

Дорога: 0002022 - д. Старые Киешки, ул. Спортивная

Участок: 0,000 - 0,223 км.

№ п/п	Начало участка, км+м	Конец участка, км+м	Объект установки	Количество опор / светильников	Протяженность, м		Расположение
					Проектируемые в соответствии с нормативными документами, м	Фактически установленные, м	
1	2	3	4	5	6	7	8
1	0+030	0+063		2/2	33	0	Справа
2	0+093	0+208		2/2	0	115	Справа
3	0+123	0+178		3/3	55	0	Справа
Итого:				7/7	88	115	

Ведомость наличия пешеходных переходов в разных уровнях

Дорога: 0002022 - д. Старые Киешки, ул. Спортивная

Участок: 0,000 - 0,223 км.

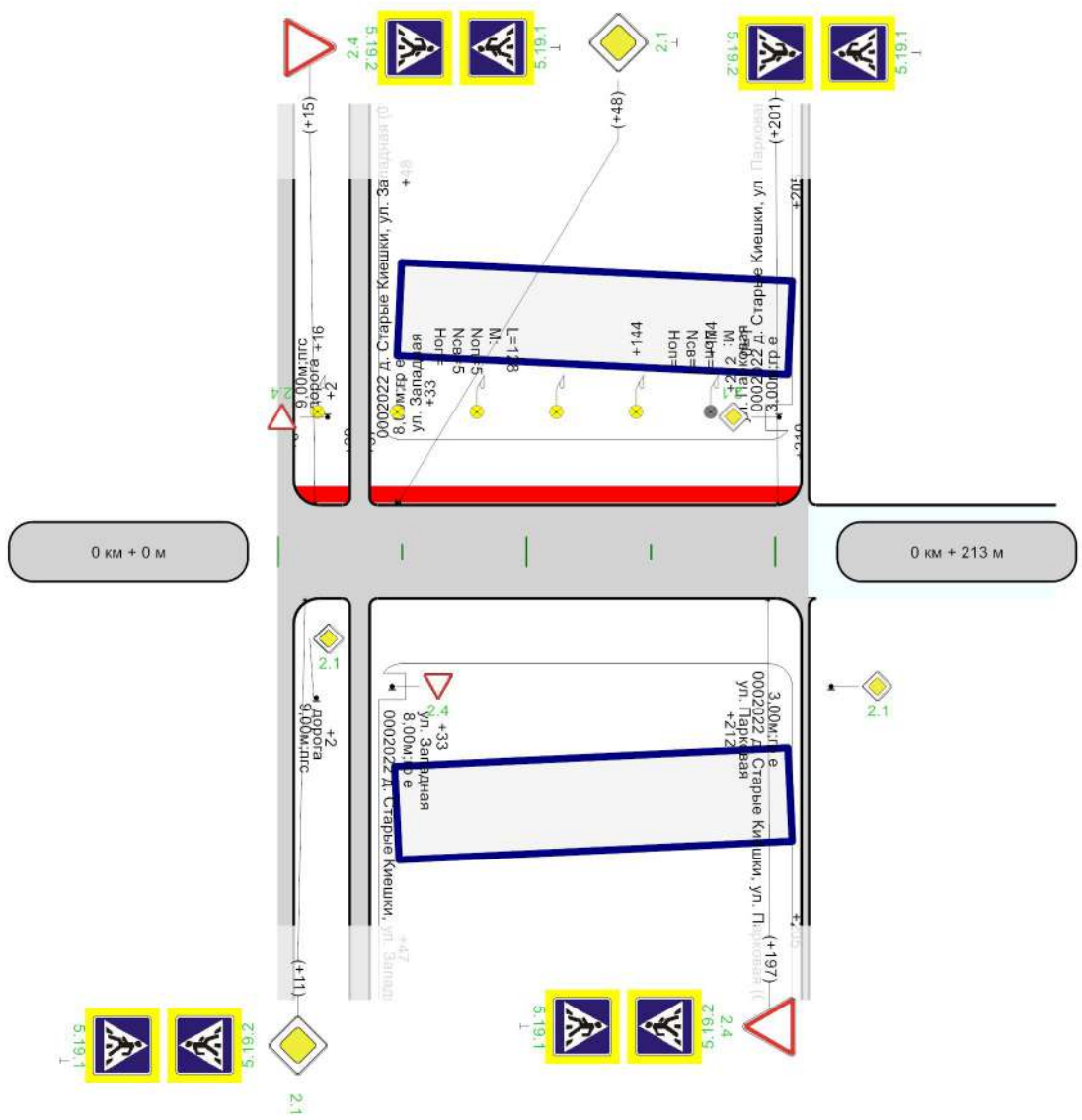
№ п/п	Адрес, км + м	Тип пешеходного перехода	Вид перехода	Расположение перехода	Наличие пешеходных дорожек от места остановки общественного тр-та до пешеходных переходов
1	2	3	4	5	6
1	0+013	Нерегулируемый	наземный	в одном уровне	есть
Итого:		Пешеходный мост	надземный	в разных уровнях	0
Итого:		Регулируемый	наземный	в одном уровне	0
Итого:		Нерегулируемый	наземный	в одном уровне	1
Итого:		Пешеходная галерея	нет данных	нет данных	0
Итого:		Надземный пешеходный переход	нет данных	нет данных	0
Итого:		Подземный пешеходный переход	нет данных	нет данных	0
Итого:		Пешеходный тоннель	подземный	в разных уровнях	0
Всего:					1

Ведомость размещения пешеходных дорожек (тротуаров)

Дорога: 0002022 - д. Старые Киешки, ул. Спортивная
Участок: 0,000 - 0,223 км.

№	Начало участка, км+м	Конец участка, км+м	Объект установки	Расположение	Протяженность, м	
					Проектируемые в соответствии с нормативными документами, м	Фактически установленные, м
1	2	3	4	5	6	7
1	0+006	0+223		Справа	217	
Итого:					217	0

Тротуары слева		н/д: ширина 1м, 37 - 210
Дорожные ограждения и направляющие устройства слева		
Дорожные ограждения и направляющие устройства по оси		
Горизонтальная дорожная разметка слева		
Кривые в плане		
Элементы дороги в продольном профиле		



Горизонтальная дорожная разметка справа		
Дорожные ограждения и направляющие устройства справа		
Тротуары справа		

Ведомость размещения дорожных знаков

Дорога: 0002022 - д. Старые Киешки, ул. Степная

Участок: 0,000 - 0,213 км.

№ п/п	Номер знака по ГОСТ 32945-2014	Наименование знака	Типоразмер знака	Площадь знаков, м2 (для знаков индивидуального проектирования)	Адрес, км + м	Установлено / требуется установить или демонтировать	Количество	Месторасположение
1	2	3	4	5	6	7	8	9
		Предупреждающие знаки						
		Итого установлено:						
		Итого перенести:						
		Итого временных:						
		Итого демонтировать:						
		Итого требуется установить:						
		Итого:						
		Знаки приоритета						
1	2.1	Главная дорога			0+002	Требуется установить	1	справа на пересечении
2	2.1	Главная дорога	2		0+002	Требуется установить	1	слева на пересечении
3	2.1	Главная дорога			0+011	Требуется установить	1	справа
4	2.1	Главная дорога			0+048	Требуется установить	1	слева
5	2.4	Уступите дорогу			0+015	Требуется установить	1	слева
6	2.4	Уступите дорогу			0+197	Требуется установить	1	справа
		Итого установлено:						
		Итого перенести:						
		Итого временных:						
		Итого демонтировать:						
		Итого требуется установить:					6	
		Итого:					6	
		Запрещающие знаки						
		Итого установлено:						
		Итого перенести:						
		Итого временных:						
		Итого демонтировать:						
		Итого требуется установить:						
		Итого:						
		Предписывающие знаки						
		Итого установлено:						
		Итого перенести:						
		Итого временных:						
		Итого демонтировать:						
		Итого требуется установить:						
		Итого:						
		Знаки особых предписаний						
7	5.19.1	Пешеходный переход			0+011	Требуется установить	1	справа
8	5.19.1	Пешеходный переход			0+015	Требуется установить	1	слева
9	5.19.1	Пешеходный переход			0+197	Требуется установить	1	справа
10	5.19.1	Пешеходный переход			0+201	Требуется установить	1	слева
11	5.19.2	Пешеходный переход			0+011	Требуется установить	1	справа
12	5.19.2	Пешеходный переход			0+015	Требуется установить	1	слева
13	5.19.2	Пешеходный переход			0+197	Требуется установить	1	справа
14	5.19.2	Пешеходный переход			0+201	Требуется установить	1	слева
		Итого установлено:						
		Итого перенести:						
		Итого временных:						
		Итого демонтировать:						
		Итого требуется установить:					8	
		Итого:					8	
		Информационные знаки						
		Итого установлено:						

		Итого перенести:						
		Итого временных:						
		Итого демонтировать:						
		Итого требуется установить:						
		Итого:						
		Знаки сервиса						
		Итого установлено:						
		Итого перенести:						
		Итого временных:						
		Итого демонтировать:						
		Итого требуется установить:						
		Итого:						
		Знаки дополнительной информации(таблички)						
		Итого установлено:						
		Итого перенести:						
		Итого временных:						
		Итого демонтировать:						
		Итого требуется установить:						
		Итого:						
		Всего установлено:						
		Всего перенести:						
		Всего временных:						
		Всего демонтировать:						
		Всего требуется установить:					14	
		Всего:					14	

Ведомость размещения искусственного освещения

Дорога: 0002022 - д. Старые Киешки, ул. Степная

Участок: 0,000 - 0,213 км.

№ п/п	Начало участка, км+м	Конец участка, км+м	Объект установки	Количество опор / светильников	Протяженность, м		Расположение
					Проектируемые в соответствии с нормативными документами, м	Фактически установленные, м	
1	2	3	4	5	6	7	8
1	0+016	0+144		5/5	128	0	Слева
2	0+174	0+174		1/1	0	0	Слева
Итого:				6/6	128	0	

Ведомость наличия пешеходных переходов в разных уровнях

Дорога: 0002022 - д. Старые Киешки, ул. Степная

Участок: 0,000 - 0,213 км.

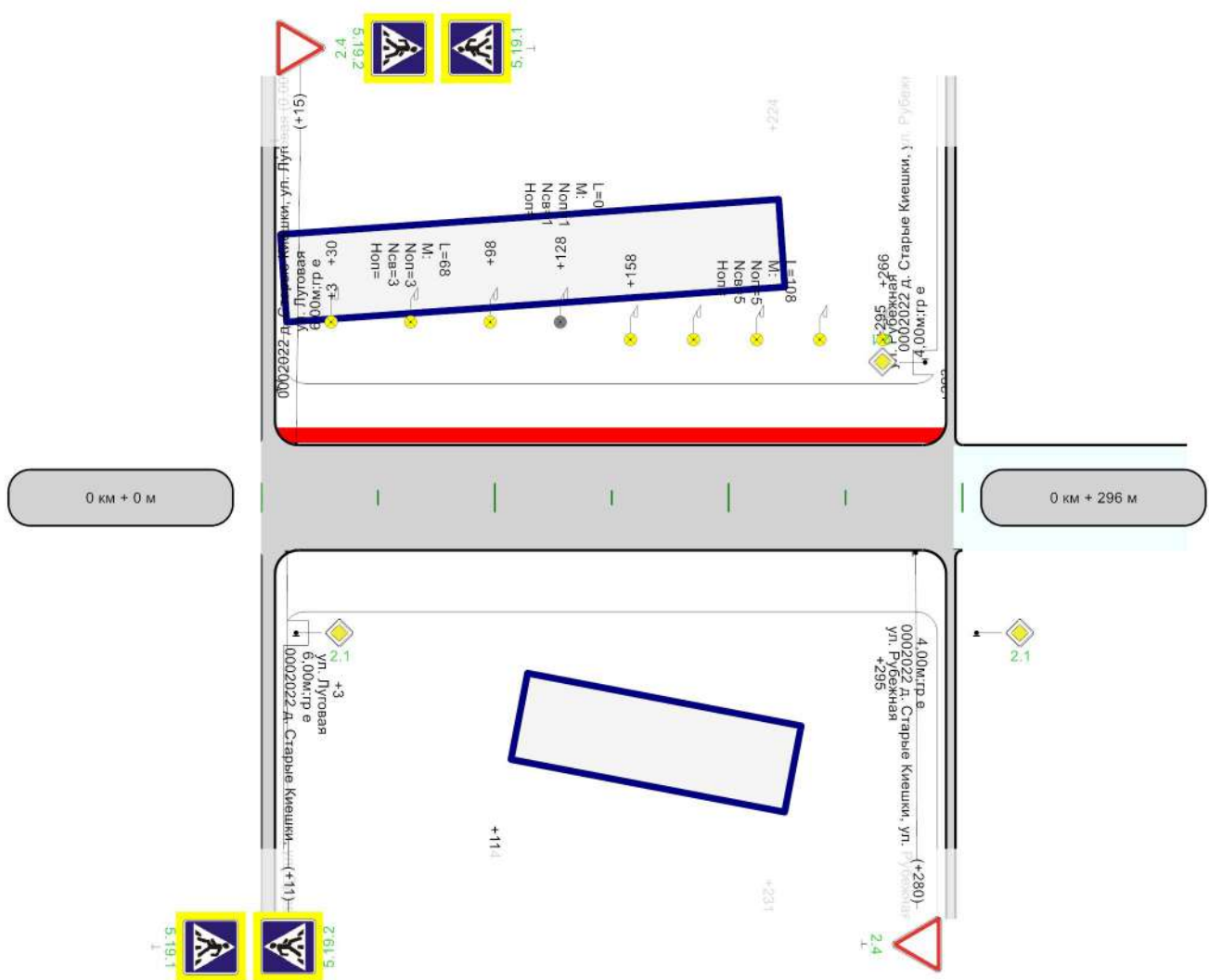
№ п/п	Адрес, км + м	Тип пешеходного перехода	Вид перехода	Расположение перехода	Наличие пешеходных дорожек от места остановки общественного тр-та до пешеходных переходов
1	2	3	4	5	6
1	0+011	Нерегулируемый	наземный	в одном уровне	есть
2	0+199	Нерегулируемый	наземный	в одном уровне	есть
Итого:		Пешеходный мост	надземный	в разных уровнях	0
Итого:		Регулируемый	наземный	в одном уровне	0
Итого:		Нерегулируемый	наземный	в одном уровне	2
Итого:		Пешеходная галерея	нет данных	нет данных	0
Итого:		Надземный пешеходный переход	нет данных	нет данных	0
Итого:		Подземный пешеходный переход	нет данных	нет данных	0
Итого:		Пешеходный тоннель	подземный	в разных уровнях	0
Всего:					2

Ведомость размещения пешеходных дорожек (тротуаров)

Дорога: 0002022 - д. Старые Киешки, ул. Степная
Участок: 0,000 - 0,213 км.

№	Начало участка, км+м	Конец участка, км+м	Объект установки	Расположение	Протяженность, м	
					Проектируемые в соответствии с нормативными документами, м	Фактически установленные, м
1	2	3	4	5	6	7
1	0+006	0+029		Слева	23	
2	0+037	0+210		Слева	173	
Итого:					196	0

Тротуары слева	н/д: ширина 1м, 7 - 293
Дорожные ограждения и направляющие устройства слева	
Дорожные ограждения и направляющие устройства по оси	
Горизонтальная дорожная разметка слева	
Кривые в плане	
Элементы дороги в продольном профиле	



Ведомость размещения дорожных знаков

Дорога: 0002022 - д. Старые Киешки, ул. Цветочная
 Участок: 0,000 - 0,296 км.

№ п/п	Номер знака по ГОСТ 32945-2014	Наименование знака	Типоразмер знака	Площадь знаков, м2 (для знаков индивидуального проектирования)	Адрес, км + м	Установлено / требуется установить или демонтировать	Количество	Месторасположение
1	2	3	4	5	6	7	8	9
		Предупреждающие знаки						
		Итого установлено:						
		Итого перенести:						
		Итого временных:						
		Итого демонтировать:						
		Итого требуется установить:						
		Итого:						
		Знаки приоритета						
1	2.4	Уступите дорогу			0+015	Требуется установить	1	слева
2	2.4	Уступите дорогу			0+280	Требуется установить	1	справа
		Итого установлено:						
		Итого перенести:						
		Итого временных:						
		Итого демонтировать:						
		Итого требуется установить:					2	
		Итого:					2	
		Запрещающие знаки						
		Итого установлено:						
		Итого перенести:						
		Итого временных:						
		Итого демонтировать:						
		Итого требуется установить:						
		Итого:						
		Предписывающие знаки						
		Итого установлено:						
		Итого перенести:						
		Итого временных:						
		Итого демонтировать:						
		Итого требуется установить:						
		Итого:						
		Знаки особых предписаний						
3	5.19.1	Пешеходный переход			0+011	Требуется установить	1	справа
4	5.19.1	Пешеходный переход			0+015	Требуется установить	1	слева
5	5.19.2	Пешеходный переход			0+011	Требуется установить	1	справа
6	5.19.2	Пешеходный переход			0+015	Требуется установить	1	слева
		Итого установлено:						
		Итого перенести:						
		Итого временных:						
		Итого демонтировать:						
		Итого требуется установить:					4	
		Итого:					4	
		Информационные знаки						
		Итого установлено:						
		Итого перенести:						
		Итого временных:						
		Итого демонтировать:						
		Итого требуется установить:						
		Итого:						
		Знаки сервиса						
		Итого установлено:						
		Итого перенести:						

		Итого временных:						
		Итого демонтировать:						
		Итого требуется установить:						
		Итого:						
		Знаки дополнительной информации(таблички)						
		Итого установлено:						
		Итого перенести:						
		Итого временных:						
		Итого демонтировать:						
		Итого требуется установить:						
		Итого:						
		Всего установлено:						
		Всего перенести:						
		Всего временных:						
		Всего демонтировать:						
		Всего требуется установить:					6	
		Всего:					6	

Ведомость размещения искусственного освещения

Дорога: 0002022 - д. Старые Киешки, ул. Цветочная

Участок: 0,000 - 0,296 км.

№ п/п	Начало участка, км+м	Конец участка, км+м	Объект установки	Количество опор / светильников	Протяженность, м		Расположение
					Проектируемые в соответствии с нормативными документами, м	Фактически установленные, м	
1	2	3	4	5	6	7	8
1	0+030	0+098		3/3	68	0	Слева
2	0+128	0+128		1/1	0	0	Слева
3	0+158	0+266		5/5	108	0	Слева
Итого:				9/9	176	0	

Ведомость наличия пешеходных переходов в разных уровнях

Дорога: 0002022 - д. Старые Киешки, ул. Цветочная

Участок: 0,000 - 0,296 км.

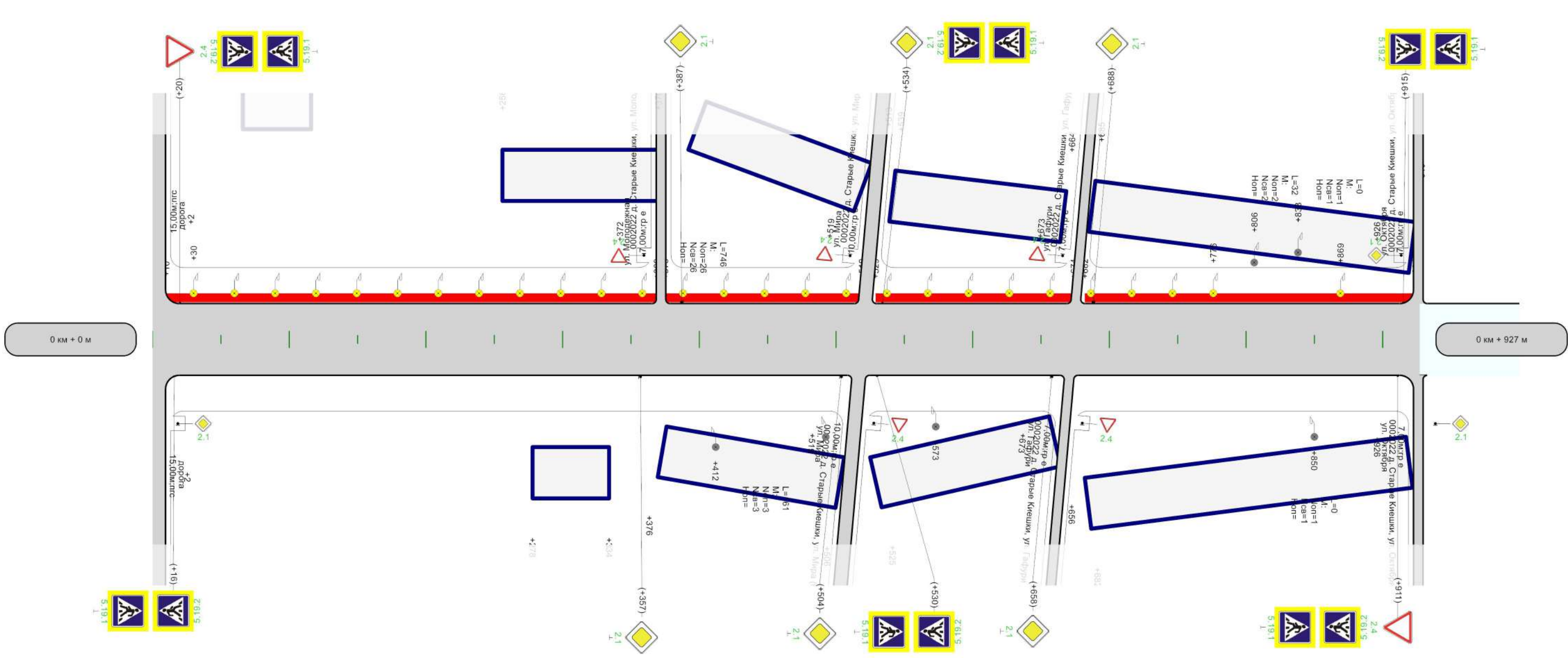
№ п/п	Адрес, км + м	Тип пешеходного перехода	Вид перехода	Расположение перехода	Наличие пешеходных дорожек от места остановки общественного тр-та до пешеходных переходов
1	2	3	4	5	6
1	0+013	Нерегулируемый	наземный	в одном уровне	есть
Итого:		Пешеходный мост	надземный	в разных уровнях	0
Итого:		Регулируемый	наземный	в одном уровне	0
Итого:		Нерегулируемый	наземный	в одном уровне	1
Итого:		Пешеходная галерея	нет данных	нет данных	0
Итого:		Надземный пешеходный переход	нет данных	нет данных	0
Итого:		Подземный пешеходный переход	нет данных	нет данных	0
Итого:		Пешеходный тоннель	подземный	в разных уровнях	0
Всего:					1

Ведомость размещения пешеходных дорожек (тротуаров)

Дорога: 0002022 - д. Старые Киешки, ул. Цветочная
Участок: 0,000 - 0,296 км.

№	Начало участка, км+м	Конец участка, км+м	Объект установки	Расположение	Протяженность, м	
					Проектируемые в соответствии с нормативными документами, м	Фактически установленные, м
1	2	3	4	5	6	7
1	0+007	0+293		Слева	286	
Итого:					286	0

Тротуары слева	н/д: ширина 1м, 10 - 369	н/д: ширина 1м, 375 - 519	н/д: ширина 1м, 529 - 674	н/д: ширина 1м, 682 - 924
Дорожные ограждения и направляющие устройства слева				
Дорожные ограждения и направляющие устройства по оси				
Горизонтальная дорожная разметка слева				
Кривые в плане				
Элементы дороги в продольном профиле				



Ведомость размещения дорожных знаков

Дорога: 0002022 - д. Старые Киешки, ул. Цюрипы
Участок: 0,000 - 0,927 км.

№ п/п	Номер знака по ГОСТ 32945-2014	Наименование знака	Типоразмер знака	Площадь знаков, м2 (для знаков индивидуального проектирования)	Адрес, км + м	Установлено / требуется установить или демонтировать	Количество	Месторасположение
1	2	3	4	5	6	7	8	9
		Предупреждающие знаки						
		Итого установлено:						
		Итого перенести:						
		Итого временных:						
		Итого демонтировать:						
		Итого требуется установить:						
		Итого:						
		Знаки приоритета						
1	2.1	Главная дорога	2		0+002	Требуется установить	1	слева на пересечении
2	2.1	Главная дорога	2		0+002	Требуется установить	1	справа на пересечении
3	2.1	Главная дорога			0+357	Требуется установить	1	справа
4	2.1	Главная дорога			0+387	Требуется установить	1	слева
5	2.1	Главная дорога			0+504	Требуется установить	1	справа
6	2.1	Главная дорога			0+534	Требуется установить	1	слева
7	2.1	Главная дорога			0+658	Требуется установить	1	справа
8	2.1	Главная дорога			0+688	Требуется установить	1	слева
9	2.4	Уступите дорогу			0+020	Требуется установить	1	слева
10	2.4	Уступите дорогу			0+911	Требуется установить	1	справа
		Итого установлено:						
		Итого перенести:						
		Итого временных:						
		Итого демонтировать:						
		Итого требуется установить:					10	
		Итого:					10	
		Запрещающие знаки						
		Итого установлено:						
		Итого перенести:						
		Итого временных:						
		Итого демонтировать:						
		Итого требуется установить:						
		Итого:						
		Предписывающие знаки						
		Итого установлено:						
		Итого перенести:						
		Итого временных:						
		Итого демонтировать:						
		Итого требуется установить:						
		Итого:						
		Знаки особых предписаний						
11	5.19.1	Пешеходный переход			0+016	Требуется установить	1	справа
12	5.19.1	Пешеходный переход			0+020	Требуется установить	1	слева
13	5.19.1	Пешеходный переход			0+530	Требуется установить	1	справа
14	5.19.1	Пешеходный переход			0+534	Требуется установить	1	слева
15	5.19.1	Пешеходный переход			0+911	Требуется установить	1	справа
16	5.19.1	Пешеходный переход			0+915	Требуется установить	1	слева
17	5.19.2	Пешеходный переход			0+016	Требуется установить	1	справа
18	5.19.2	Пешеходный переход			0+020	Требуется установить	1	слева
19	5.19.2	Пешеходный переход			0+530	Требуется установить	1	справа
20	5.19.2	Пешеходный переход			0+534	Требуется установить	1	слева
21	5.19.2	Пешеходный переход			0+911	Требуется установить	1	справа
22	5.19.2	Пешеходный переход			0+915	Требуется установить	1	слева

		Итого установлено:						
		Итого перенести:						
		Итого временных:						
		Итого демонтировать:						
		Итого требуется установить:					12	
		Итого:					12	
		Информационные знаки						
		Итого установлено:						
		Итого перенести:						
		Итого временных:						
		Итого демонтировать:						
		Итого требуется установить:						
		Итого:						
		Знаки сервиса						
		Итого установлено:						
		Итого перенести:						
		Итого временных:						
		Итого демонтировать:						
		Итого требуется установить:						
		Итого:						
		Знаки дополнительной информации(таблички)						
		Итого установлено:						
		Итого перенести:						
		Итого временных:						
		Итого демонтировать:						
		Итого требуется установить:						
		Итого:						
		Всего установлено:						
		Всего перенести:						
		Всего временных:						
		Всего демонтировать:						
		Всего требуется установить:					22	
		Всего:					22	

Ведомость размещения искусственного освещения

Дорога: 0002022 - д. Старые Киешки, ул. Цурюпы

Участок: 0,000 - 0,927 км.

№ п/п	Начало участка, км+м	Конец участка, км+м	Объект установки	Количество опор / светильников	Протяженность, м		Расположение
					Проектируемые в соответствии с нормативными документами, м	Фактически установленные, м	
1	2	3	4	5	6	7	8
1	0+030	0+776		26/26	746	0	Слева
2	0+412	0+573		3/3	0	161	Справа
3	0+806	0+838		2/2	0	32	Слева
4	0+850	0+850		1/1	0	0	Справа
5	0+869	0+869		1/1	0	0	Слева
Итого:				33/33	746	193	

Ведомость наличия пешеходных переходов в разных уровнях

Дорога: 0002022 - д. Старые Киешки, ул. Цюрюпы

Участок: 0,000 - 0,927 км.

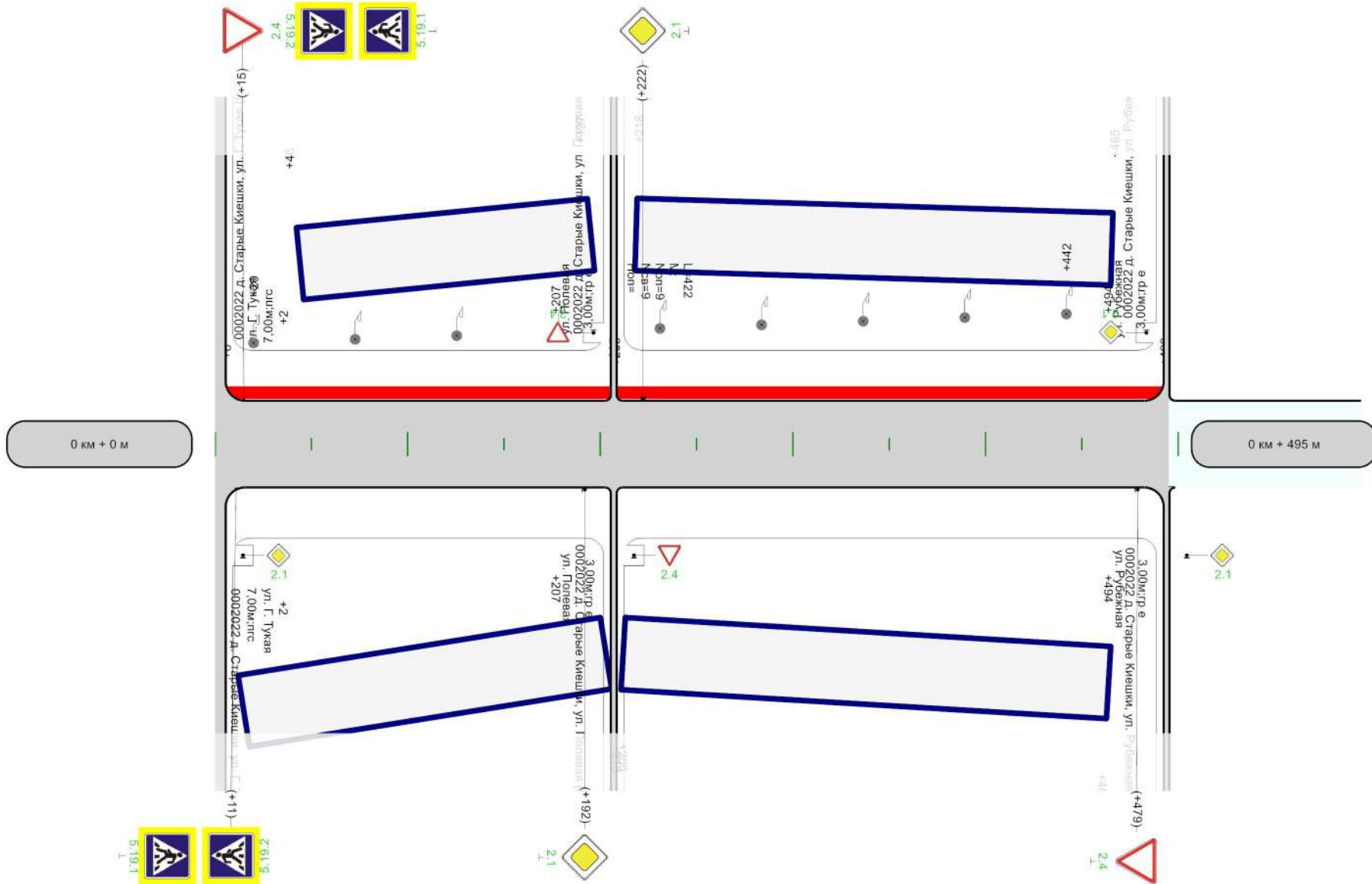
№ п/п	Адрес, км + м	Тип пешеходного перехода	Вид перехода	Расположение перехода	Наличие пешеходных дорожек от места остановки общественного тр-та до пешеходных переходов
1	2	3	4	5	6
1	0+018	Нерегулируемый	наземный	в одном уровне	есть
2	0+532	Нерегулируемый	наземный	в одном уровне	есть
3	0+913	Нерегулируемый	наземный	в одном уровне	есть
Итого:		Пешеходный мост	надземный	в разных уровнях	0
Итого:		Регулируемый	наземный	в одном уровне	0
Итого:		Нерегулируемый	наземный	в одном уровне	3
Итого:		Пешеходная галерея	нет данных	нет данных	0
Итого:		Наземный пешеходный переход	нет данных	нет данных	0
Итого:		Подземный пешеходный переход	нет данных	нет данных	0
Итого:		Пешеходный тоннель	подземный	в разных уровнях	0
Всего:					3

Ведомость размещения пешеходных дорожек (тротуаров)

Дорога: 0002022 - д. Старые Киешки, ул. Цюрюпы
Участок: 0,000 - 0,927 км.

№	Начало участка, км+м	Конец участка, км+м	Объект установки	Расположение	Протяженность, м	
					Проектируемые в соответствии с нормативными документами, м	Фактически установленные, м
1	2	3	4	5	6	7
1	0+010	0+369		Слева	359	
2	0+375	0+519		Слева	144	
3	0+529	0+674		Слева	145	
4	0+682	0+924		Слева	242	
Итого:					890	0

Тротуары слева	н/д: ширина 1м, 6 - 207	н/д: ширина 1м, 208 - 493
Дорожные ограждения и направляющие устройства слева		
Дорожные ограждения и направляющие устройства по оси		
Горизонтальная дорожная разметка слева		
Кривые в плане		
Элементы дороги в продольном профиле		



Горизонтальная дорожная разметка справа	
Дорожные ограждения и направляющие устройства справа	
Тротуары справа	

Ведомость размещения дорожных знаков

Дорога: 0002022 - д. Старые Киешки, ул. Юбилейная

Участок: 0,000 - 0,495 км.

№ п/п	Номер знака по ГОСТ 32945-2014	Наименование знака	Типоразмер знака	Площадь знаков, м2 (для знаков индивидуального проектирования)	Адрес, км + м	Установлено / требуется установить или демонтировать	Количество	Месторасположение
1	2	3	4	5	6	7	8	9
		Предупреждающие знаки						
		Итого установлено:						
		Итого перенести:						
		Итого временных:						
		Итого демонтировать:						
		Итого требуется установить:						
		Итого:						
		Знаки приоритета						
1	2.1	Главная дорога			0+192	Требуется установить	1	справа
2	2.1	Главная дорога			0+222	Требуется установить	1	слева
3	2.4	Уступите дорогу			0+015	Требуется установить	1	слева
4	2.4	Уступите дорогу			0+479	Требуется установить	1	справа
		Итого установлено:						
		Итого перенести:						
		Итого временных:						
		Итого демонтировать:						
		Итого требуется установить:					4	
		Итого:					4	
		Запрещающие знаки						
		Итого установлено:						
		Итого перенести:						
		Итого временных:						
		Итого демонтировать:						
		Итого требуется установить:						
		Итого:						
		Предписывающие знаки						
		Итого установлено:						
		Итого перенести:						
		Итого временных:						
		Итого демонтировать:						
		Итого требуется установить:						
		Итого:						
		Знаки особых предписаний						
5	5.19.1	Пешеходный переход			0+011	Требуется установить	1	справа
6	5.19.1	Пешеходный переход			0+015	Требуется установить	1	слева
7	5.19.2	Пешеходный переход			0+011	Требуется установить	1	справа
8	5.19.2	Пешеходный переход			0+015	Требуется установить	1	слева
		Итого установлено:						
		Итого перенести:						
		Итого временных:						
		Итого демонтировать:						
		Итого требуется установить:					4	
		Итого:					4	
		Информационные знаки						
		Итого установлено:						
		Итого перенести:						
		Итого временных:						
		Итого демонтировать:						
		Итого требуется установить:						
		Итого:						
		Знаки сервиса						

		Итого установлено:						
		Итого перенести:						
		Итого временных:						
		Итого демонтировать:						
		Итого требуется установить:						
		Итого:						
		Знаки дополнительной информации(таблички)						
		Итого установлено:						
		Итого перенести:						
		Итого временных:						
		Итого демонтировать:						
		Итого требуется установить:						
		Итого:						
		Всего установлено:						
		Всего перенести:						
		Всего временных:						
		Всего демонтировать:						
		Всего требуется установить:						8
		Всего:						8

Ведомость размещения искусственного освещения

Дорога: 0002022 - д. Старые Киешки, ул. Юбилейная

Участок: 0,000 - 0,495 км.

№ п/п	Начало участка, км+м	Конец участка, км+м	Объект установки	Количество опор / светильников	Протяженность, м		Расположение
					Проектируемые в соответствии с нормативными документами, м	Фактически установленные, м	
1	2	3	4	5	6	7	8
1	0+020	0+442		9/9	0	422	Слева
Итого:				9/9	0	422	

Ведомость наличия пешеходных переходов в разных уровнях

Дорога: 0002022 - д. Старые Киешки, ул. Юбилейная

Участок: 0,000 - 0,495 км.

№ п/п	Адрес, км + м	Тип пешеходного перехода	Вид перехода	Расположение перехода	Наличие пешеходных дорожек от места остановки общественного тр-та до пешеходных переходов
1	2	3	4	5	6
1	0+013	Нерегулируемый	наземный	в одном уровне	есть
Итого:		Пешеходный мост	надземный	в разных уровнях	0
Итого:		Регулируемый	наземный	в одном уровне	0
Итого:		Нерегулируемый	наземный	в одном уровне	1
Итого:		Пешеходная галерея	нет данных	нет данных	0
Итого:		Надземный пешеходный переход	нет данных	нет данных	0
Итого:		Подземный пешеходный переход	нет данных	нет данных	0
Итого:		Пешеходный тоннель	подземный	в разных уровнях	0
Всего:					1

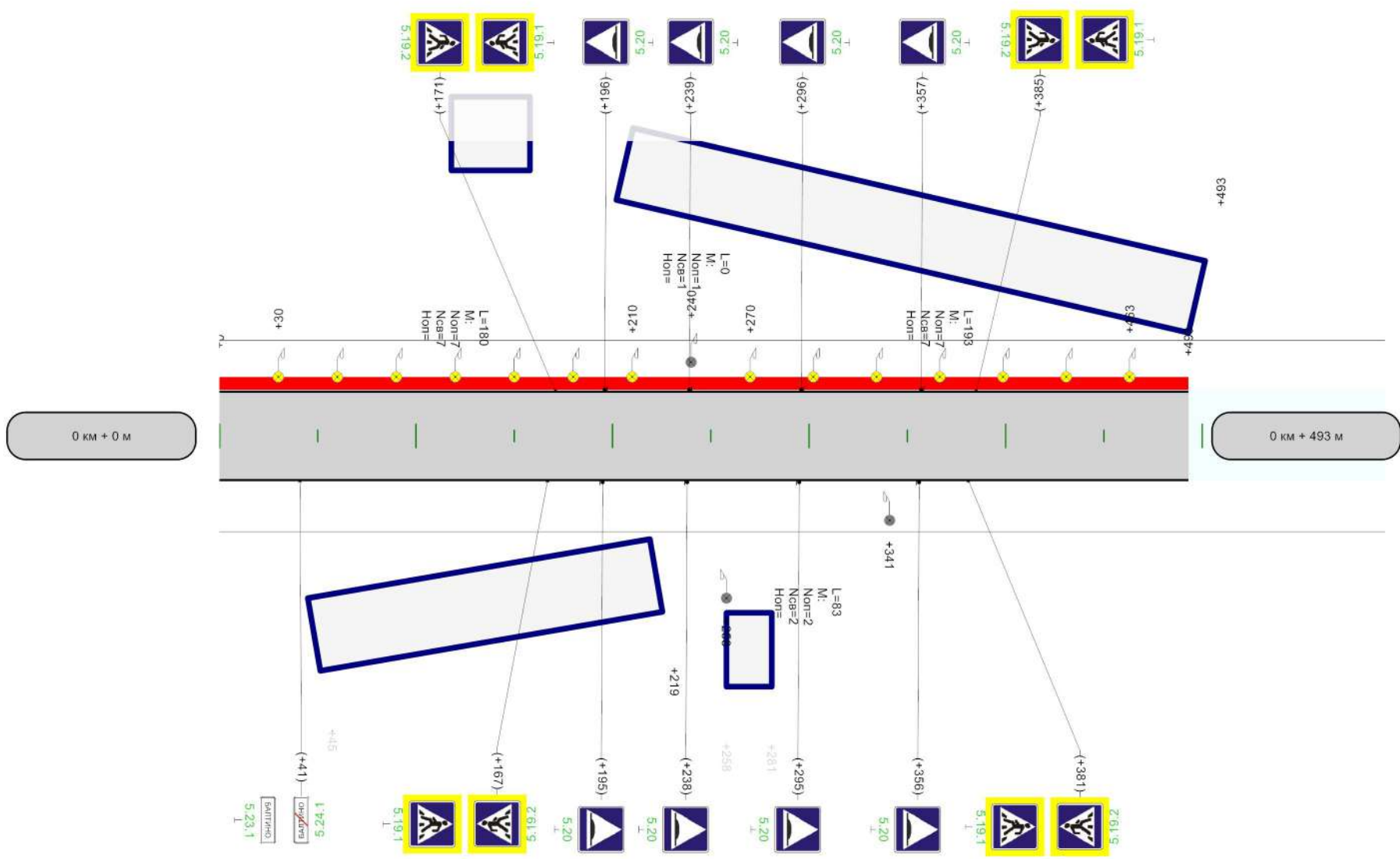
Ведомость размещения пешеходных дорожек (тротуаров)

Дорога: 0002022 - д. Старые Киешки, ул. Юбилейная
Участок: 0,000 - 0,495 км.

№	Начало участка, км+м	Конец участка, км+м	Объект установки	Расположение	Протяженность, м	
					Проектируемые в соответствии с нормативными документами, м	Фактически установленные, м
1	2	3	4	5	6	7
1	0+006	0+207		Слева	201	
2	0+208	0+493		Слева	285	
Итого:					486	0

д.Балтино

Тротуары слева	н/д: ширина 1м, 0 - 493
Дорожные ограждения и направляющие устройства слева	
Дорожные ограждения и направляющие устройства по оси	
Горизонтальная дорожная разметка слева	
Кривые в плане	
Элементы дороги в продольном профиле	



Горизонтальная дорожная разметка справа	
Дорожные ограждения и направляющие устройства справа	
Тротуары справа	

Ведомость размещения дорожных знаков

Дорога: 0002022 - д. Балтино, ул. Болотная
 Участок: 0,000 - 0,493 км.

№ п/п	Номер знака по ГОСТ 32945-2014	Наименование знака	Типоразмер знака	Площадь знаков, м2 (для знаков индивидуального проектирования)	Адрес, км + м	Установлено / требуется установить или демонтировать	Количество	Месторасположение
1	2	3	4	5	6	7	8	9
		Предупреждающие знаки						
		Итого установлено:						
		Итого перенести:						
		Итого временных:						
		Итого демонтировать:						
		Итого требуется установить:						
		Итого:						
		Знаки приоритета						
		Итого установлено:						
		Итого перенести:						
		Итого временных:						
		Итого демонтировать:						
		Итого требуется установить:						
		Итого:						
		Запрещающие знаки						
		Итого установлено:						
		Итого перенести:						
		Итого временных:						
		Итого демонтировать:						
		Итого требуется установить:						
		Итого:						
		Предписывающие знаки						
		Итого установлено:						
		Итого перенести:						
		Итого временных:						
		Итого демонтировать:						
		Итого требуется установить:						
		Итого:						
		Знаки особых предписаний						
1	5.19.1	Пешеходный переход			0+167	Требуется установить	1	справа
2	5.19.1	Пешеходный переход			0+171	Требуется установить	1	слева
3	5.19.1	Пешеходный переход			0+381	Требуется установить	1	справа
4	5.19.1	Пешеходный переход			0+385	Требуется установить	1	слева
5	5.19.2	Пешеходный переход			0+167	Требуется установить	1	справа
6	5.19.2	Пешеходный переход			0+171	Требуется установить	1	слева
7	5.19.2	Пешеходный переход			0+381	Требуется установить	1	справа
8	5.19.2	Пешеходный переход			0+385	Требуется установить	1	слева
9	5.20	Искусственная неровность			0+195	Требуется установить	1	справа
10	5.20	Искусственная неровность			0+196	Требуется установить	1	слева
11	5.20	Искусственная неровность			0+238	Требуется установить	1	справа
12	5.20	Искусственная неровность			0+239	Требуется установить	1	слева
13	5.20	Искусственная неровность			0+295	Требуется установить	1	справа
14	5.20	Искусственная неровность			0+296	Требуется установить	1	слева
15	5.20	Искусственная неровность			0+356	Требуется установить	1	справа
16	5.20	Искусственная неровность			0+357	Требуется установить	1	слева
17	5.23.1	Начало населенного пункта			0+041	Требуется установить	1	справа
18	5.24.1	Конец населенного пункта			0+041	Требуется установить	1	справа
		Итого установлено:						
		Итого перенести:						
		Итого временных:						
		Итого демонтировать:						

		Итого требуется установить:						18	
		Итого:						18	
		Информационные знаки							
		Итого установлено:							
		Итого перенести:							
		Итого временных:							
		Итого демонтировать:							
		Итого требуется установить:							
		Итого:							
		Знаки сервиса							
		Итого установлено:							
		Итого перенести:							
		Итого временных:							
		Итого демонтировать:							
		Итого требуется установить:							
		Итого:							
		Знаки дополнительной информации(таблички)							
		Итого установлено:							
		Итого перенести:							
		Итого временных:							
		Итого демонтировать:							
		Итого требуется установить:							
		Итого:							
		Всего установлено:							
		Всего перенести:							
		Всего временных:							
		Всего демонтировать:							
		Всего требуется установить:						18	
		Всего:						18	

Ведомость размещения искусственных неровностей

Дорога: 0002022 - д. Балтино, ул. Болотная

Участок: 0,000 - 0,493 км.

№ п/п	Адрес, км + м	Размеры искусственной неровности			Строительный объем, м³	Соответствует/требуется реконструкция/требуется строительство/требуется демонтаж
		Длина, м	Ширина, м	Высота гребня, м		
1	2	3	4	5	6	7
1	0+196		6,00			Без изменений
2	0+239		6,00			Без изменений
3	0+296		6,00			Без изменений
4	0+357		6,00			Без изменений

Ведомость размещения искусственного освещения

Дорога: 0002022 - д. Балтино, ул. Болотная
 Участок: 0,000 - 0,493 км.

№ п/п	Начало участка, км+м	Конец участка, км+м	Объект установки	Количество опор / светильников	Протяженность, м		Расположение
					Проектируемые в соответствии с нормативными документами, м	Фактически установленные, м	
1	2	3	4	5	6	7	8
1	0+030	0+210		7/7	180	0	Слева
2	0+240	0+240		1/1	0	0	Слева
3	0+258	0+341		2/2	0	83	Справа
4	0+270	0+463		7/7	193	0	Слева
Итого:				17/17	373	83	

Ведомость наличия пешеходных переходов в разных уровнях

Дорога: 0002022 - д. Балтино, ул. Болотная

Участок: 0,000 - 0,493 км.

№ п/п	Адрес, км + м	Тип пешеходного перехода	Вид перехода	Расположение перехода	Наличие пешеходных дорожек от места остановки общественного тр-та до пешеходных переходов
1	2	3	4	5	6
1	0+169	Нерегулируемый	наземный	в одном уровне	есть
2	0+383	Нерегулируемый	наземный	в одном уровне	есть
Итого:		Пешеходный мост	надземный	в разных уровнях	0
Итого:		Регулируемый	наземный	в одном уровне	0
Итого:		Нерегулируемый	наземный	в одном уровне	2
Итого:		Пешеходная галерея	нет данных	нет данных	0
Итого:		Надземный пешеходный переход	нет данных	нет данных	0
Итого:		Подземный пешеходный переход	нет данных	нет данных	0
Итого:		Пешеходный тоннель	подземный	в разных уровнях	0
Всего:					2

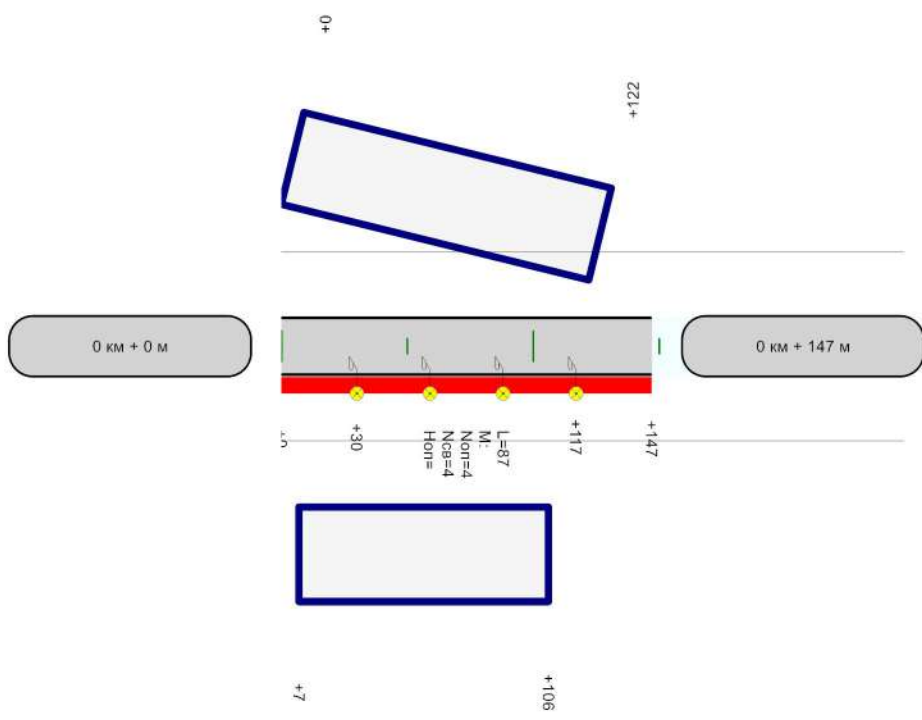
Ведомость размещения пешеходных дорожек (тротуаров)

Дорога: 0002022 - д. Балтино, ул. Болотная
Участок: 0,000 - 0,493 км.

№	Начало участка, км+м	Конец участка, км+м	Объект установки	Расположение	Протяженность, м	
					Проектируемые в соответствии с нормативными документами, м	Фактически установленные, м
1	2	3	4	5	6	7
1	0+000	0+493		Слева	493	
Итого:					493	0

д.Новомусино

Тротуары слева	
Дорожные ограждения и направляющие устройства слева	
Дорожные ограждения и направляющие устройства по оси	
Горизонтальная дорожная разметка слева	
Кривые в плане	
Элементы дороги в продольном профиле	



Горизонтальная дорожная разметка справа	
Дорожные ограждения и направляющие устройства справа	
Тротуары справа	н/д: ширина 1м, 0 - 147

Ведомость размещения искусственного освещения

Дорога: 0002022 - д. Новомусино, ул. Мусинская

Участок: 0,000 - 0,147 км.

№ п/п	Начало участка, км+м	Конец участка, км+м	Объект установки	Количество опор / светильников	Протяженность, м		Расположение
					Проектируемые в соответствии с нормативными документами, м	Фактически установленные, м	
1	2	3	4	5	6	7	8
1	0+030	0+117		4/4	87	0	Справа
Итого:				4/4	87	0	

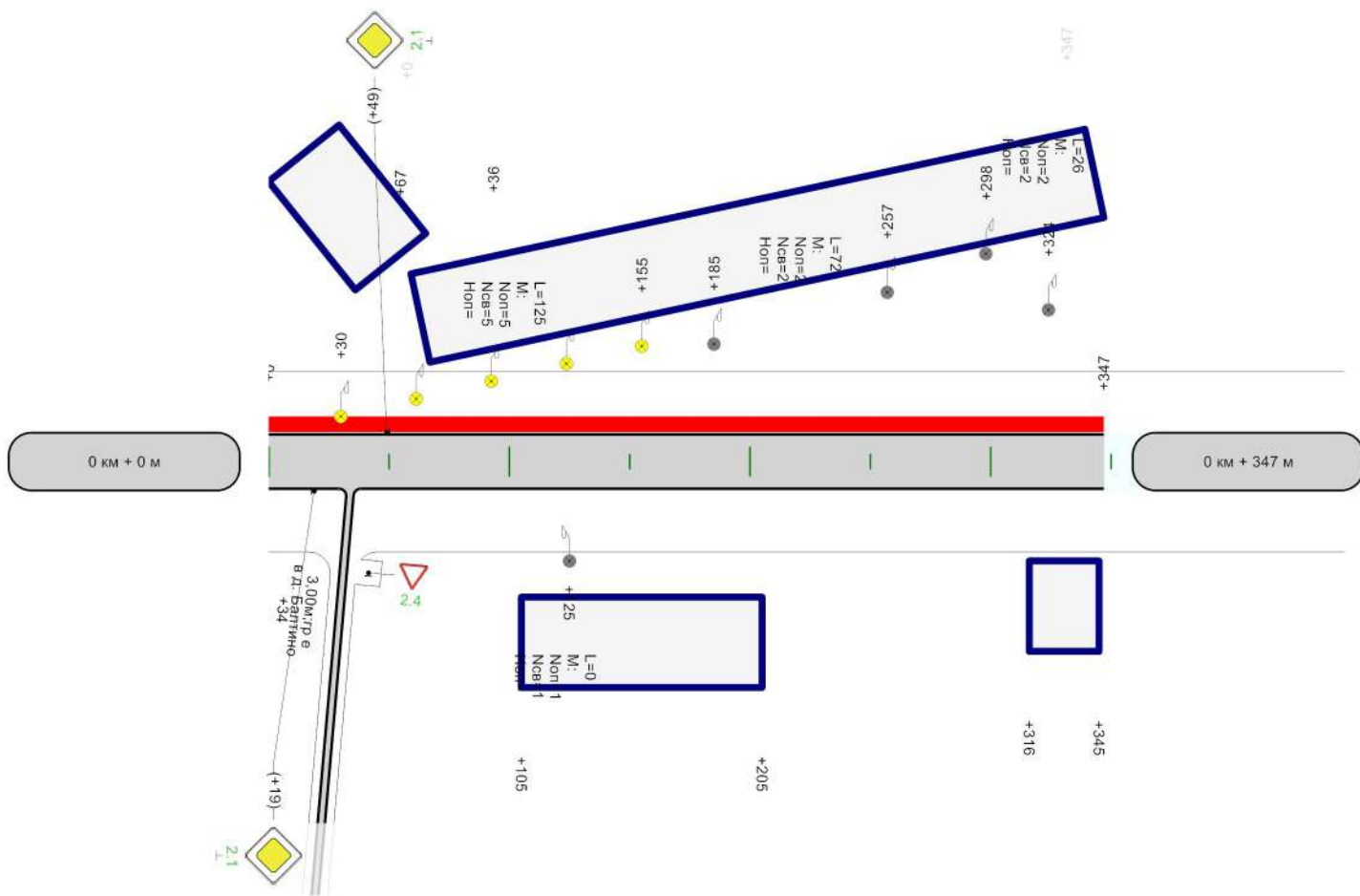
Ведомость размещения пешеходных дорожек (тротуаров)

Дорога: 0002022 - д. Новомусино, ул. Мусинская
Участок: 0,000 - 0,147 км.

№	Начало участка, км+м	Конец участка, км+м	Объект установки	Расположение	Протяженность, м	
					Проектируемые в соответствии с нормативными документами, м	Фактически установленные, м
1	2	3	4	5	6	7
1	0+000	0+147		Справа	147	
Итого:					147	0

д. Романовка

Тротуары слева	н/д: ширина 1м, 0 - 347
Дорожные ограждения и направляющие устройства слева	
Дорожные ограждения и направляющие устройства по оси	
Горизонтальная дорожная разметка слева	
Кривые в плане	
Элементы дороги в продольном профиле	



Горизонтальная дорожная разметка справа	
Дорожные ограждения и направляющие устройства справа	
Тротуары справа	

Ведомость размещения дорожных знаков

Дорога: 0002022 - д. Романовка, ул. Степная
Участок: 0,000 - 0,347 км.

№ п/п	Номер знака по ГОСТ 32945-2014	Наименование знака	Типоразмер знака	Площадь знаков, м2 (для знаков индивидуального проектирования)	Адрес, км + м	Установлено / требуется установить или демонтировать	Количество	Месторасположение
1	2	3	4	5	6	7	8	9
		Предупреждающие знаки						
		Итого установлено:						
		Итого перенести:						
		Итого временных:						
		Итого демонтировать:						
		Итого требуется установить:						
		Итого:						
		Знаки приоритета						
1	2.1	Главная дорога			0+019	Требуется установить	1	справа
2	2.1	Главная дорога			0+049	Требуется установить	1	слева
3	2.4	Уступите дорогу	2		0+034	Требуется установить	1	справа на примыкании
		Итого установлено:						
		Итого перенести:						
		Итого временных:						
		Итого демонтировать:						
		Итого требуется установить:					3	
		Итого:					3	
		Запрещающие знаки						
		Итого установлено:						
		Итого перенести:						
		Итого временных:						
		Итого демонтировать:						
		Итого требуется установить:						
		Итого:						
		Предписывающие знаки						
		Итого установлено:						
		Итого перенести:						
		Итого временных:						
		Итого демонтировать:						
		Итого требуется установить:						
		Итого:						
		Знаки особых предписаний						
		Итого установлено:						
		Итого перенести:						
		Итого временных:						
		Итого демонтировать:						
		Итого требуется установить:						
		Итого:						
		Информационные знаки						
		Итого установлено:						
		Итого перенести:						
		Итого временных:						
		Итого демонтировать:						
		Итого требуется установить:						
		Итого:						
		Знаки сервиса						
		Итого установлено:						
		Итого перенести:						
		Итого временных:						
		Итого демонтировать:						
		Итого требуется установить:						

		Итого:						
		Знаки дополнительной информации(таблички)						
		Итого установлено:						
		Итого перенести:						
		Итого временных:						
		Итого демонтировать:						
		Итого требуется установить:						
		Итого:						
		Всего установлено:						
		Всего перенести:						
		Всего временных:						
		Всего демонтировать:						
		Всего требуется установить:						3
		Всего:						3

Ведомость размещения искусственного освещения

Дорога: 0002022 - д. Романовка, ул. Степная

Участок: 0,000 - 0,347 км.

№ п/п	Начало участка, км+м	Конец участка, км+м	Объект установки	Количество опор / светильников	Протяженность, м		Расположение
					Проектируемые в соответствии с нормативными документами, м	Фактически установленные, м	
1	2	3	4	5	6	7	8
1	0+030	0+155		5/5	125	0	Слева
2	0+125	0+125		1/1	0	0	Справа
3	0+185	0+257		2/2	0	72	Слева
4	0+298	0+324		2/2	0	26	Слева
Итого:				10/10	125	98	

Ведомость размещения пешеходных дорожек (тротуаров)

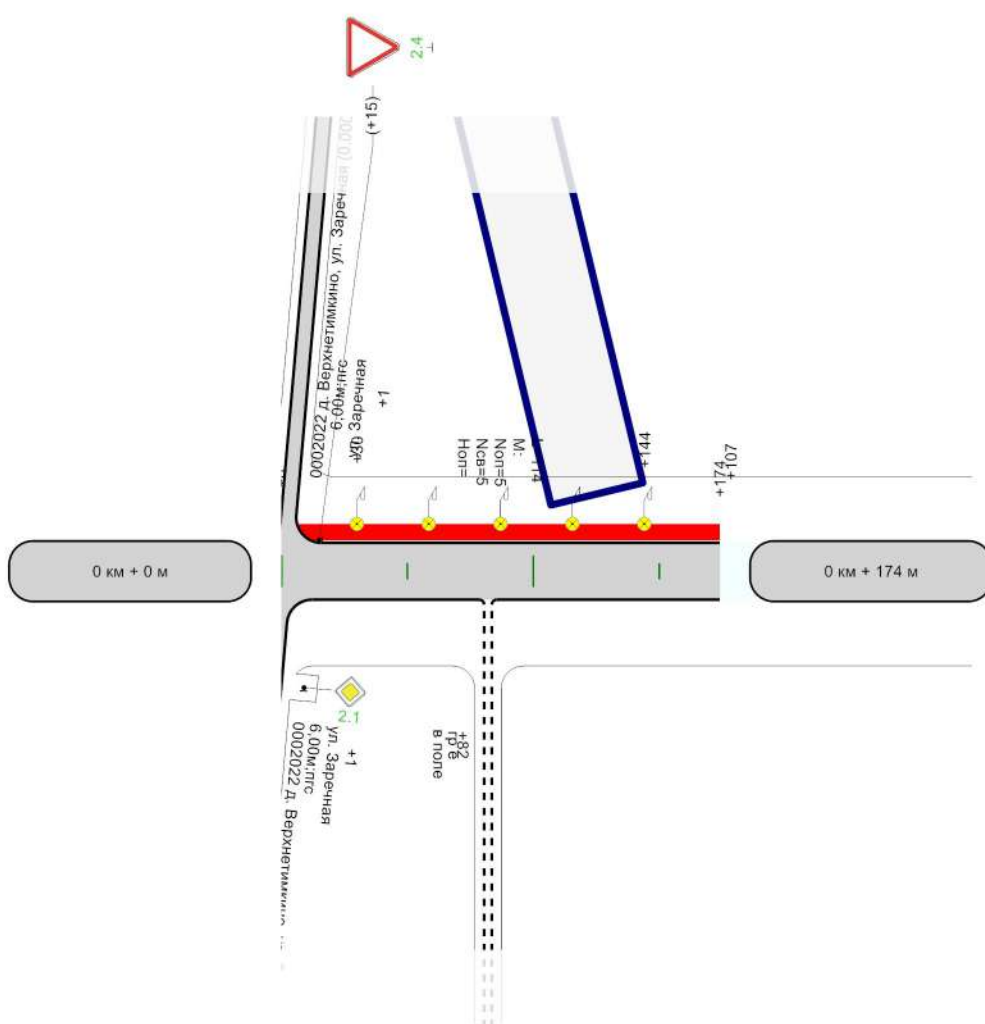
Дорога: 0002022 - д. Романовка, ул. Степная

Участок: 0,000 - 0,347 км.

№	Начало участка, км+м	Конец участка, км+м	Объект установки	Расположение	Протяженность, м	
					Проектируемые в соответствии с нормативными документами, м	Фактически установленные, м
1	2	3	4	5	6	7
1	0+000	0+347		Слева	347	
Итого:					347	0

д.ВерхнетиМкино

Тротуары слева	н/д; ширина 1м, 0 - 174
Дорожные ограждения и направляющие устройства слева	
Дорожные ограждения и направляющие устройства по оси	
Горизонтальная дорожная разметка слева	
Кривые в плане	
Элементы дороги в продольном профиле	



Горизонтальная дорожная разметка справа	
Дорожные ограждения и направляющие устройства справа	
Тротуары справа	

Ведомость размещения дорожных знаков

Дорога: 0002022 - д. Верхнетимкино, ул. Заречная 2
 Участок: 0,000 - 0,174 км.

№ п/п	Номер знака по ГОСТ 32945-2014	Наименование знака	Типоразмер знака	Площадь знаков, м2 (для знаков индивидуального проектирования)	Адрес, км + м	Установлено / требуется установить или демонтировать	Количество	Месторасположение
1	2	3	4	5	6	7	8	9
		Предупреждающие знаки						
		Итого установлено:						
		Итого перенести:						
		Итого временных:						
		Итого демонтировать:						
		Итого требуется установить:						
		Итого:						
		Знаки приоритета						
1	2.4	Уступите дорогу			0+015	Требуется установить	1	слева
		Итого установлено:						
		Итого перенести:						
		Итого временных:						
		Итого демонтировать:						
		Итого требуется установить:					1	
		Итого:					1	
		Запрещающие знаки						
		Итого установлено:						
		Итого перенести:						
		Итого временных:						
		Итого демонтировать:						
		Итого требуется установить:						
		Итого:						
		Предписывающие знаки						
		Итого установлено:						
		Итого перенести:						
		Итого временных:						
		Итого демонтировать:						
		Итого требуется установить:						
		Итого:						
		Знаки особых предписаний						
		Итого установлено:						
		Итого перенести:						
		Итого временных:						
		Итого демонтировать:						
		Итого требуется установить:						
		Итого:						
		Информационные знаки						
		Итого установлено:						
		Итого перенести:						
		Итого временных:						
		Итого демонтировать:						
		Итого требуется установить:						
		Итого:						
		Знаки сервиса						
		Итого установлено:						
		Итого перенести:						
		Итого временных:						
		Итого демонтировать:						
		Итого требуется установить:						
		Итого:						

		Знаки дополнительной информации(таблички)						
		Итого установлено:						
		Итого перенести:						
		Итого временных:						
		Итого демонтировать:						
		Итого требуется установить:						
		Итого:						
		Всего установлено:						
		Всего перенести:						
		Всего временных:						
		Всего демонтировать:						
		Всего требуется установить:						1
		Всего:						1

Ведомость размещения искусственного освещения

Дорога: 0002022 - д. Верхнетимкино, ул. Заречная 2

Участок: 0,000 - 0,174 км.

№ п/п	Начало участка, км+м	Конец участка, км+м	Объект установки	Количество опор / светильников	Протяженность, м		Расположение
					Проектируемые в соответствии с нормативными документами, м	Фактически установленные, м	
1	2	3	4	5	6	7	8
1	0+030	0+144		5/5	114	0	Слева
Итого:				5/5	114	0	

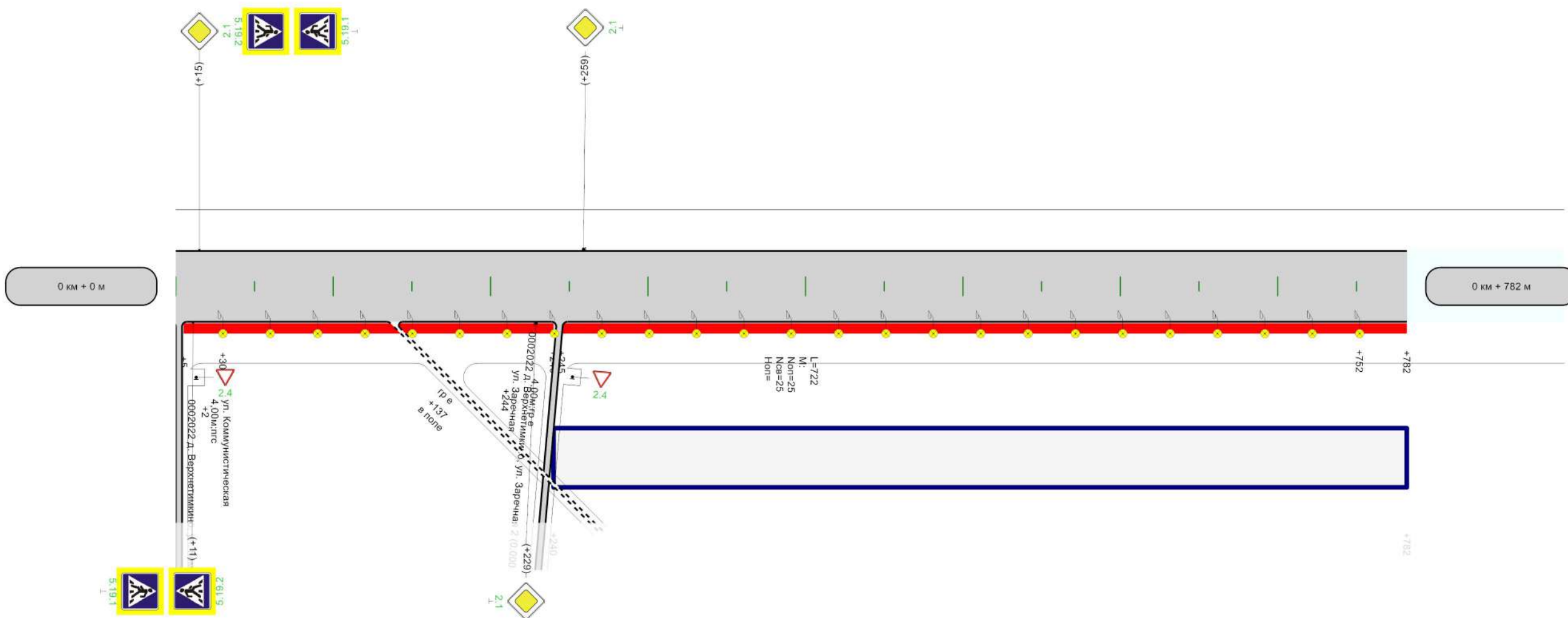
Ведомость размещения пешеходных дорожек (тротуаров)

Дорога: 0002022 - д. Верхнетимкино, ул. Заречная 2

Участок: 0,000 - 0,174 км.

№	Начало участка, км+м	Конец участка, км+м	Объект установки	Расположение	Протяженность, м	
					Проектируемые в соответствии с нормативными документами, м	Фактически установленные, м
1	2	3	4	5	6	7
1	0+000	0+174		Слева	174	
Итого:					174	0

Тротуары слева	
Дорожные ограждения и направляющие устройства слева	
Дорожные ограждения и направляющие устройства по оси	
Горизонтальная дорожная разметка слева	
Кривые в плане	
Элементы дороги в продольном профиле	



Горизонтальная дорожная разметка справа			
Дорожные ограждения и направляющие устройства справа			
Тротуары справа	<table border="1"> <tr> <td>н/д; ширина 1м, 5 - 240</td> <td>н/д; ширина 1м, 245 - 782</td> </tr> </table>	н/д; ширина 1м, 5 - 240	н/д; ширина 1м, 245 - 782
н/д; ширина 1м, 5 - 240	н/д; ширина 1м, 245 - 782		

Ведомость размещения дорожных знаков

Дорога: 0002022 - д. Верхнетимкино, ул. Заречная

Участок: 0,000 - 0,782 км.

№ п/п	Номер знака по ГОСТ 32945-2014	Наименование знака	Типоразмер знака	Площадь знаков, м2 (для знаков индивидуального проектирования)	Адрес, км + м	Установлено / требуется установить или демонтировать	Количество	Месторасположение
1	2	3	4	5	6	7	8	9
		Предупреждающие знаки						
		Итого установлено:						
		Итого перенести:						
		Итого временных:						
		Итого демонтировать:						
		Итого требуется установить:						
		Итого:						
		Знаки приоритета						
1	2.1	Главная дорога			0+015	Требуется установить	1	слева
2	2.1	Главная дорога			0+229	Требуется установить	1	справа
3	2.1	Главная дорога			0+259	Требуется установить	1	слева
		Итого установлено:						
		Итого перенести:						
		Итого временных:						
		Итого демонтировать:						
		Итого требуется установить:					3	
		Итого:					3	
		Запрещающие знаки						
		Итого установлено:						
		Итого перенести:						
		Итого временных:						
		Итого демонтировать:						
		Итого требуется установить:						
		Итого:						
		Предписывающие знаки						
		Итого установлено:						
		Итого перенести:						
		Итого временных:						
		Итого демонтировать:						
		Итого требуется установить:						
		Итого:						
		Знаки особых предписаний						
4	5.19.1	Пешеходный переход			0+011	Требуется установить	1	справа
5	5.19.1	Пешеходный переход			0+015	Требуется установить	1	слева
6	5.19.2	Пешеходный переход			0+011	Требуется установить	1	справа
7	5.19.2	Пешеходный переход			0+015	Требуется установить	1	слева
		Итого установлено:						
		Итого перенести:						
		Итого временных:						
		Итого демонтировать:						
		Итого требуется установить:					4	
		Итого:					4	
		Информационные знаки						
		Итого установлено:						
		Итого перенести:						
		Итого временных:						
		Итого демонтировать:						
		Итого требуется установить:						
		Итого:						
		Знаки сервиса						
		Итого установлено:						

		Итого перенести:						
		Итого временных:						
		Итого демонтировать:						
		Итого требуется установить:						
		Итого:						
		Знаки дополнительной информации(таблички)						
		Итого установлено:						
		Итого перенести:						
		Итого временных:						
		Итого демонтировать:						
		Итого требуется установить:						
		Итого:						
		Всего установлено:						
		Всего перенести:						
		Всего временных:						
		Всего демонтировать:						
		Всего требуется установить:						7
		Всего:						7

Ведомость размещения искусственного освещения

Дорога: 0002022 - д. Верхнетимкино, ул. Заречная

Участок: 0,000 - 0,782 км.

№ п/п	Начало участка, км+м	Конец участка, км+м	Объект установки	Количество опор / светильников	Протяженность, м		Расположение
					Проектируемые в соответствии с нормативными документами, м	Фактически установленные, м	
1	2	3	4	5	6	7	8
1	0+030	0+752		25/25	722	0	Справа
Итого:				25/25	722	0	

Ведомость наличия пешеходных переходов в разных уровнях

Дорога: 0002022 - д. Верхнетимкино, ул. Заречная

Участок: 0,000 - 0,782 км.

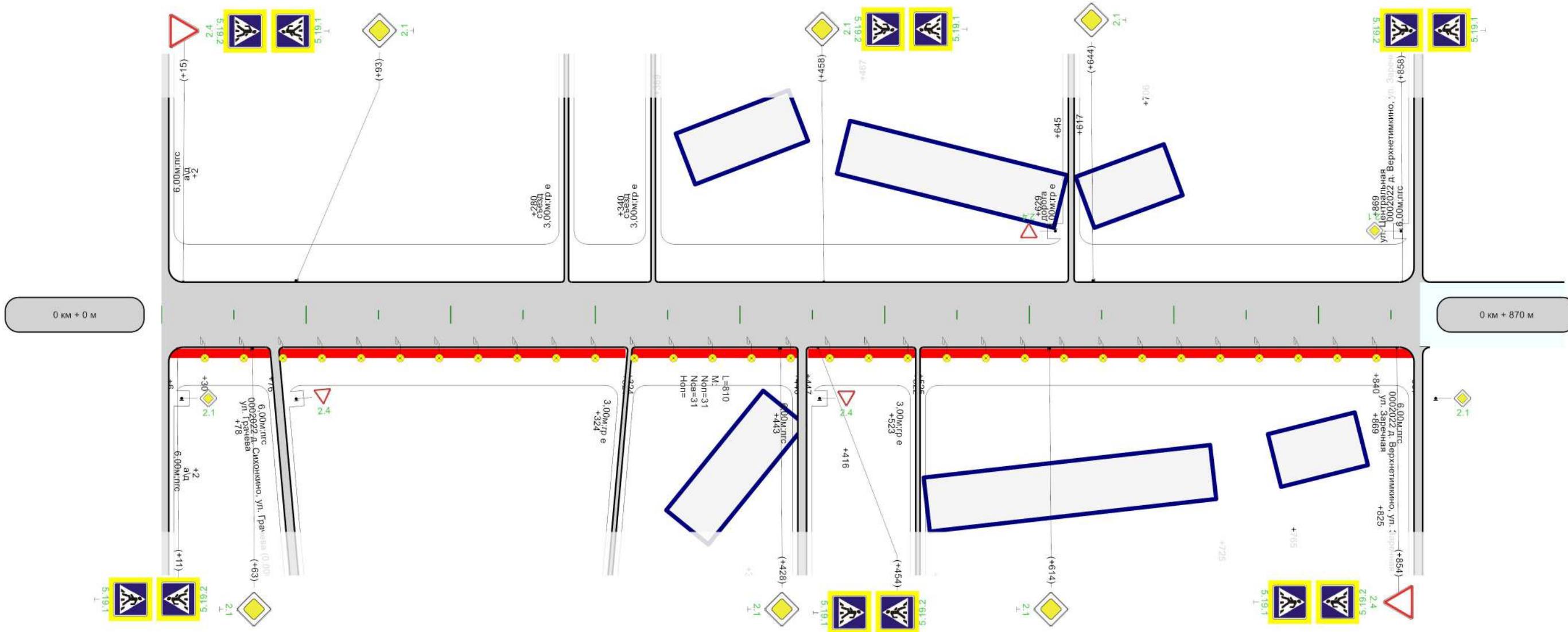
№ п/п	Адрес, км + м	Тип пешеходного перехода	Вид перехода	Расположение перехода	Наличие пешеходных дорожек от места остановки общественного тр-та до пешеходных переходов
1	2	3	4	5	6
1	0+013	Нерегулируемый	наземный	в одном уровне	есть
Итого:		Пешеходный мост	надземный	в разных уровнях	0
Итого:		Регулируемый	наземный	в одном уровне	0
Итого:		Нерегулируемый	наземный	в одном уровне	1
Итого:		Пешеходная галерея	нет данных	нет данных	0
Итого:		Надземный пешеходный переход	нет данных	нет данных	0
Итого:		Подземный пешеходный переход	нет данных	нет данных	0
Итого:		Пешеходный тоннель	подземный	в разных уровнях	0
Всего:					1

Ведомость размещения пешеходных дорожек (тротуаров)

Дорога: 0002022 - д. Верхнетимкино, ул. Заречная
Участок: 0,000 - 0,782 км.

№	Начало участка, км+м	Конец участка, км+м	Объект установки	Расположение	Протяженность, м	
					Проектируемые в соответствии с нормативными документами, м	Фактически установленные, м
1	2	3	4	5	6	7
1	0+005	0+240		Справа	235	
2	0+245	0+782		Справа	537	
Итого:					772	0

Тротуары слева	
Дорожные ограждения и направляющие устройства слева	
Дорожные ограждения и направляющие устройства по оси	
Горизонтальная дорожная разметка слева	
Кривые в плане	
Элементы дороги в продольном профиле	



Горизонтальная дорожная разметка справа						
Дорожные ограждения и направляющие устройства справа						
Тротуары справа	<table border="1"> <tr> <td>н/д: ширина 1м, 6 - 76</td> <td>н/д: ширина 1м, 81 - 321</td> <td>н/д: ширина 1м, 324 - 440</td> <td>н/д: ширина 1м, 447 - 522</td> <td>н/д: ширина 1м, 525 - 867</td> </tr> </table>	н/д: ширина 1м, 6 - 76	н/д: ширина 1м, 81 - 321	н/д: ширина 1м, 324 - 440	н/д: ширина 1м, 447 - 522	н/д: ширина 1м, 525 - 867
н/д: ширина 1м, 6 - 76	н/д: ширина 1м, 81 - 321	н/д: ширина 1м, 324 - 440	н/д: ширина 1м, 447 - 522	н/д: ширина 1м, 525 - 867		

Ведомость размещения дорожных знаков

Дорога: 0002022 - д. Верхнетимкино, ул. Коммунистическая
Участок: 0,000 - 0,870 км.

№ п/п	Номер знака по ГОСТ 32945-2014	Наименование знака	Типоразмер знака	Площадь знаков, м2 (для знаков индивидуального проектирования)	Адрес, км + м	Установлено / требуется установить или демонтировать	Количество	Месторасположение
1	2	3	4	5	6	7	8	9
		Предупреждающие знаки						
		Итого установлено:						
		Итого перенести:						
		Итого временных:						
		Итого демонтировать:						
		Итого требуется установить:						
		Итого:						
		Знаки приоритета						
1	2.1	Главная дорога	2		0+002	Требуется установить	1	слева на пересечении
2	2.1	Главная дорога	2		0+002	Требуется установить	1	справа на пересечении
3	2.1	Главная дорога			0+063	Требуется установить	1	справа
4	2.1	Главная дорога			0+093	Требуется установить	1	слева
5	2.1	Главная дорога			0+428	Требуется установить	1	справа
6	2.1	Главная дорога			0+458	Требуется установить	1	слева
7	2.1	Главная дорога			0+614	Требуется установить	1	справа
8	2.1	Главная дорога			0+644	Требуется установить	1	слева
9	2.4	Уступите дорогу			0+015	Требуется установить	1	слева
10	2.4	Уступите дорогу	2		0+443	Требуется установить	1	справа на примыкании
11	2.4	Уступите дорогу	2		0+629	Требуется установить	1	слева на примыкании
12	2.4	Уступите дорогу			0+854	Требуется установить	1	справа
		Итого установлено:						
		Итого перенести:						
		Итого временных:						
		Итого демонтировать:						
		Итого требуется установить:					12	
		Итого:					12	
		Запрещающие знаки						
		Итого установлено:						
		Итого перенести:						
		Итого временных:						
		Итого демонтировать:						
		Итого требуется установить:						
		Итого:						
		Предписывающие знаки						
		Итого установлено:						
		Итого перенести:						
		Итого временных:						
		Итого демонтировать:						
		Итого требуется установить:						
		Итого:						
		Знаки особых предписаний						
13	5.19.1	Пешеходный переход			0+011	Требуется установить	1	справа
14	5.19.1	Пешеходный переход			0+015	Требуется установить	1	слева
15	5.19.1	Пешеходный переход			0+454	Требуется установить	1	справа
16	5.19.1	Пешеходный переход			0+458	Требуется установить	1	слева
17	5.19.1	Пешеходный переход			0+854	Требуется установить	1	справа
18	5.19.1	Пешеходный переход			0+858	Требуется установить	1	слева
19	5.19.2	Пешеходный переход			0+011	Требуется установить	1	справа
20	5.19.2	Пешеходный переход			0+015	Требуется установить	1	слева
21	5.19.2	Пешеходный переход			0+454	Требуется установить	1	справа
22	5.19.2	Пешеходный переход			0+458	Требуется установить	1	слева

23	5.19.2	Пешеходный переход			0+854	Требуется установить	1	справа
24	5.19.2	Пешеходный переход			0+858	Требуется установить	1	слева
		Итого установлено:						
		Итого перенести:						
		Итого временных:						
		Итого демонтировать:						
		Итого требуется установить:					12	
		Итого:					12	
		Информационные знаки						
		Итого установлено:						
		Итого перенести:						
		Итого временных:						
		Итого демонтировать:						
		Итого требуется установить:						
		Итого:						
		Знаки сервиса						
		Итого установлено:						
		Итого перенести:						
		Итого временных:						
		Итого демонтировать:						
		Итого требуется установить:						
		Итого:						
		Знаки дополнительной информации(таблички)						
		Итого установлено:						
		Итого перенести:						
		Итого временных:						
		Итого демонтировать:						
		Итого требуется установить:						
		Итого:						
		Всего установлено:						
		Всего перенести:						
		Всего временных:						
		Всего демонтировать:						
		Всего требуется установить:					24	
		Всего:					24	

Ведомость размещения искусственного освещения

Дорога: 0002022 - д. Верхнетимкино, ул. Коммунистическая

Участок: 0,000 - 0,870 км.

№ п/п	Начало участка, км+м	Конец участка, км+м	Объект установки	Количество опор / светильников	Протяженность, м		Расположение
					Проектируемые в соответствии с нормативными документами, м	Фактически установленные, м	
1	2	3	4	5	6	7	8
1	0+030	0+840		31/31	810	0	Справа
Итого:				31/31	810	0	

Ведомость наличия пешеходных переходов в разных уровнях

Дорога: 0002022 - д. Верхнетимкино, ул. Коммунистическая

Участок: 0,000 - 0,870 км.

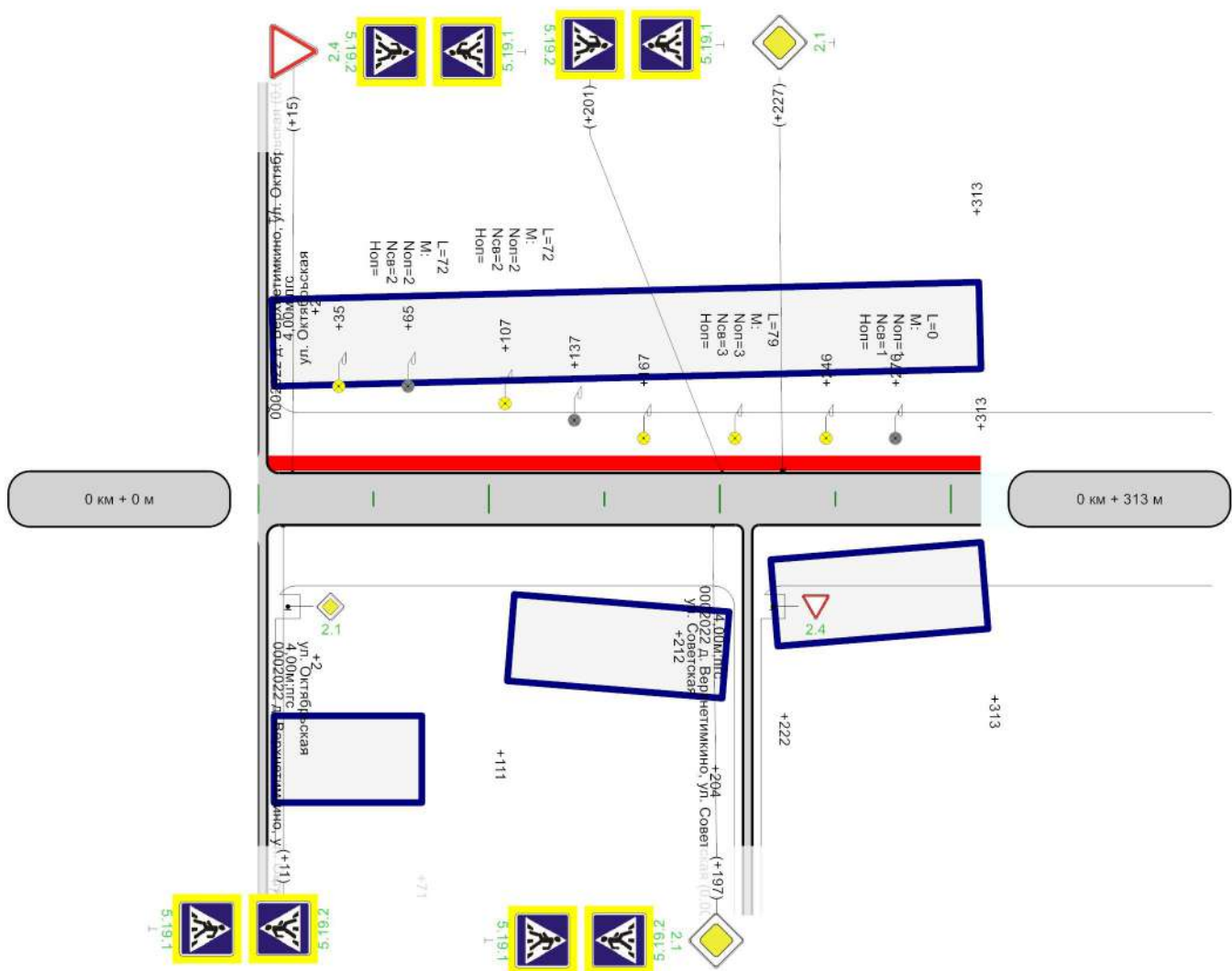
№ п/п	Адрес, км + м	Тип пешеходного перехода	Вид перехода	Расположение перехода	Наличие пешеходных дорожек от места остановки общественного тр-та до пешеходных переходов
1	2	3	4	5	6
1	0+013	Нерегулируемый	наземный	в одном уровне	есть
2	0+456	Нерегулируемый	наземный	в одном уровне	есть
3	0+856	Нерегулируемый	наземный	в одном уровне	есть
Итого:		Пешеходный мост	надземный	в разных уровнях	0
Итого:		Регулируемый	наземный	в одном уровне	0
Итого:		Нерегулируемый	наземный	в одном уровне	3
Итого:		Пешеходная галерея	нет данных	нет данных	0
Итого:		Надземный пешеходный переход	нет данных	нет данных	0
Итого:		Подземный пешеходный переход	нет данных	нет данных	0
Итого:		Пешеходный тоннель	подземный	в разных уровнях	0
Всего:					3

Ведомость размещения пешеходных дорожек (тротуаров)

Дорога: 0002022 - д. Верхнетимкино, ул. Коммунистическая
 Участок: 0,000 - 0,870 км.

№	Начало участка, км+м	Конец участка, км+м	Объект установки	Расположение	Протяженность, м	
					Проектируемые в соответствии с нормативными документами, м	Фактически установленные, м
1	2	3	4	5	6	7
1	0+006	0+076		Справа	70	
2	0+081	0+321		Справа	240	
3	0+324	0+440		Справа	116	
4	0+447	0+522		Справа	75	
5	0+525	0+867		Справа	342	
Итого:					843	0

Тротуары слева	н/д: ширина 1м, 3 - 313
Дорожные ограждения и направляющие устройства слева	
Дорожные ограждения и направляющие устройства по оси	
Горизонтальная дорожная разметка слева	
Кривые в плане	
Элементы дороги в продольном профиле	



Горизонтальная дорожная разметка справа	
Дорожные ограждения и направляющие устройства справа	
Тротуары справа	

Ведомость размещения дорожных знаков

Дорога: 0002022 - д. Верхнетимкино, ул. Комсомольская
 Участок: 0,000 - 0,313 км.

№ п/п	Номер знака по ГОСТ 32945-2014	Наименование знака	Типоразмер знака	Площадь знаков, м2 (для знаков индивидуального проектирования)	Адрес, км + м	Установлено / требуется установить или демонтировать	Количество	Месторасположение
1	2	3	4	5	6	7	8	9
		Предупреждающие знаки						
		Итого установлено:						
		Итого перенести:						
		Итого временных:						
		Итого демонтировать:						
		Итого требуется установить:						
		Итого:						
		Знаки приоритета						
1	2.1	Главная дорога			0+197	Требуется установить	1	справа
2	2.1	Главная дорога			0+227	Требуется установить	1	слева
3	2.4	Уступите дорогу			0+015	Требуется установить	1	слева
		Итого установлено:						
		Итого перенести:						
		Итого временных:						
		Итого демонтировать:						
		Итого требуется установить:					3	
		Итого:					3	
		Запрещающие знаки						
		Итого установлено:						
		Итого перенести:						
		Итого временных:						
		Итого демонтировать:						
		Итого требуется установить:						
		Итого:						
		Предписывающие знаки						
		Итого установлено:						
		Итого перенести:						
		Итого временных:						
		Итого демонтировать:						
		Итого требуется установить:						
		Итого:						
		Знаки особых предписаний						
4	5.19.1	Пешеходный переход			0+011	Требуется установить	1	справа
5	5.19.1	Пешеходный переход			0+015	Требуется установить	1	слева
6	5.19.1	Пешеходный переход			0+197	Требуется установить	1	справа
7	5.19.1	Пешеходный переход			0+201	Требуется установить	1	слева
8	5.19.2	Пешеходный переход			0+011	Требуется установить	1	справа
9	5.19.2	Пешеходный переход			0+015	Требуется установить	1	слева
10	5.19.2	Пешеходный переход			0+197	Требуется установить	1	справа
11	5.19.2	Пешеходный переход			0+201	Требуется установить	1	слева
		Итого установлено:						
		Итого перенести:						
		Итого временных:						
		Итого демонтировать:						
		Итого требуется установить:					8	
		Итого:					8	
		Информационные знаки						
		Итого установлено:						
		Итого перенести:						
		Итого временных:						
		Итого демонтировать:						

		Итого требуется установить:						
		Итого:						
		Знаки сервиса						
		Итого установлено:						
		Итого перенести:						
		Итого временных:						
		Итого демонтировать:						
		Итого требуется установить:						
		Итого:						
		Знаки дополнительной информации(таблички)						
		Итого установлено:						
		Итого перенести:						
		Итого временных:						
		Итого демонтировать:						
		Итого требуется установить:						
		Итого:						
		Всего установлено:						
		Всего перенести:						
		Всего временных:						
		Всего демонтировать:						
		Всего требуется установить:						11
		Всего:						11

Ведомость размещения искусственного освещения

Дорога: 0002022 - д. Верхнетимкино, ул. Комсомольская

Участок: 0,000 - 0,313 км.

№ п/п	Начало участка, км+м	Конец участка, км+м	Объект установки	Количество опор / светильников	Протяженность, м		Расположение
					Проектируемые в соответствии с нормативными документами, м	Фактически установленные, м	
1	2	3	4	5	6	7	8
1	0+035	0+107		2/2	72	0	Слева
2	0+065	0+137		2/2	0	72	Слева
3	0+167	0+246		3/3	79	0	Слева
4	0+276	0+276		1/1	0	0	Слева
Итого:				8/8	151	72	

Ведомость наличия пешеходных переходов в разных уровнях

Дорога: 0002022 - д. Верхнетимкино, ул. Комсомольская

Участок: 0,000 - 0,313 км.

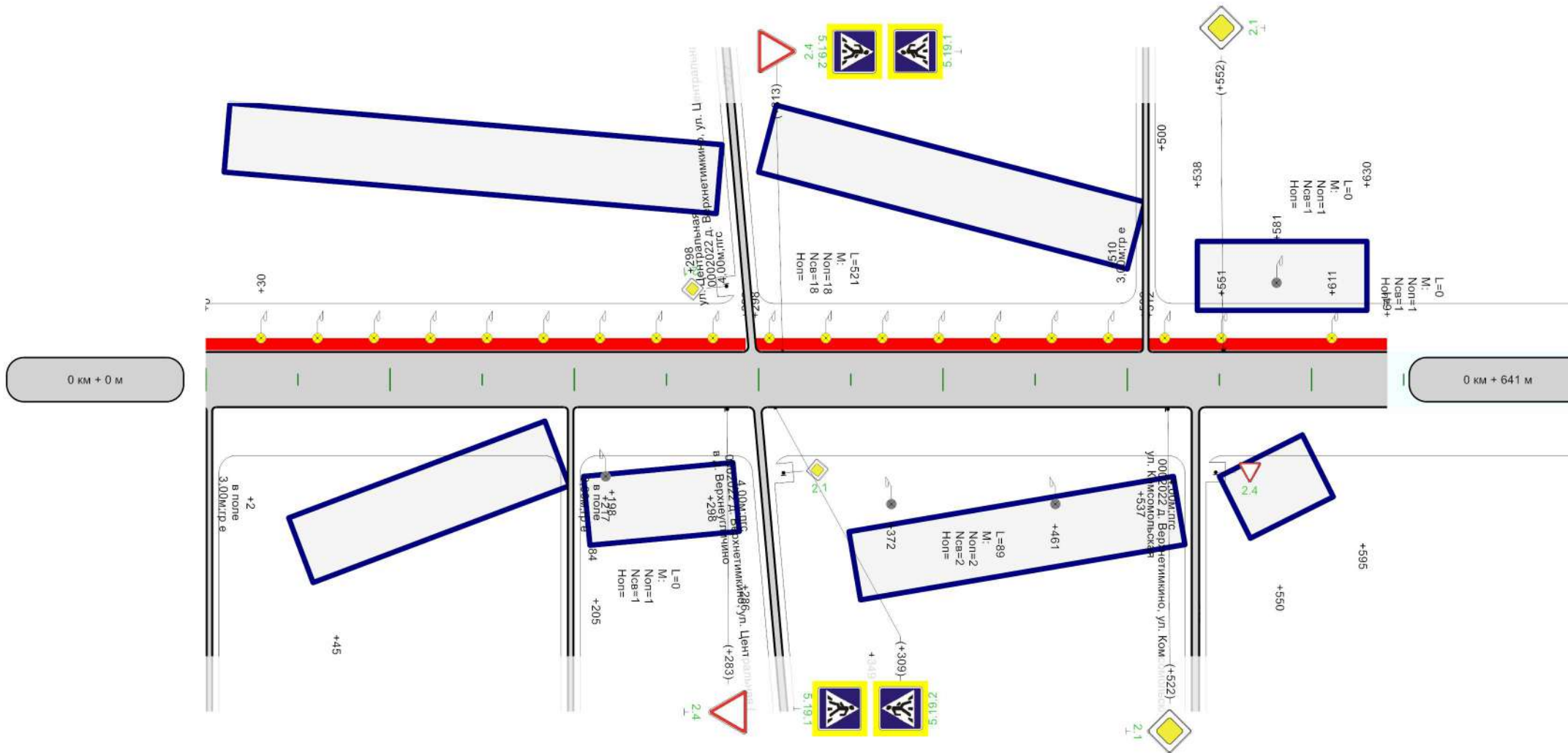
№ п/п	Адрес, км + м	Тип пешеходного перехода	Вид перехода	Расположение перехода	Наличие пешеходных дорожек от места остановки общественного тр-та до пешеходных переходов
1	2	3	4	5	6
1	0+013	Нерегулируемый	наземный	в одном уровне	есть
2	0+199	Нерегулируемый	наземный	в одном уровне	есть
Итого:		Пешеходный мост	надземный	в разных уровнях	0
Итого:		Регулируемый	наземный	в одном уровне	0
Итого:		Нерегулируемый	наземный	в одном уровне	2
Итого:		Пешеходная галерея	нет данных	нет данных	0
Итого:		Надземный пешеходный переход	нет данных	нет данных	0
Итого:		Подземный пешеходный переход	нет данных	нет данных	0
Итого:		Пешеходный тоннель	подземный	в разных уровнях	0
Всего:					2

Ведомость размещения пешеходных дорожек (тротуаров)

Дорога: 0002022 - д. Верхнетимкино, ул. Комсомольская
Участок: 0,000 - 0,313 км.

№	Начало участка, км+м	Конец участка, км+м	Объект установки	Расположение	Протяженность, м	
					Проектируемые в соответствии с нормативными документами, м	Фактически установленные, м
1	2	3	4	5	6	7
1	0+003	0+313		Слева	310	
Итого:					310	0

Тротуары слева	н/д: ширина 1м, 0 - 293	н/д: ширина 1м, 298 - 509	н/д: ширина 1м, 512 - 641
Дорожные ограждения и направляющие устройства слева			
Дорожные ограждения и направляющие устройства по оси			
Горизонтальная дорожная разметка слева			
Кривые в плане			
Элементы дороги в продольном профиле			



Горизонтальная дорожная разметка справа	
Дорожные ограждения и направляющие устройства справа	
Тротуары справа	

Ведомость размещения дорожных знаков

Дорога: 0002022 - д. Верхнетимкино, ул. Октябрьская
 Участок: 0,000 - 0,641 км.

№ п/п	Номер знака по ГОСТ 32945-2014	Наименование знака	Типоразмер знака	Площадь знаков, м2 (для знаков индивидуального проектирования)	Адрес, км + м	Установлено / требуется установить или демонтировать	Количество	Месторасположение
1	2	3	4	5	6	7	8	9
		Предупреждающие знаки						
		Итого установлено:						
		Итого перенести:						
		Итого временных:						
		Итого демонтировать:						
		Итого требуется установить:						
		Итого:						
		Знаки приоритета						
1	2.1	Главная дорога			0+522	Требуется установить	1	справа
2	2.1	Главная дорога			0+552	Требуется установить	1	слева
3	2.4	Уступите дорогу			0+283	Требуется установить	1	справа
4	2.4	Уступите дорогу			0+313	Требуется установить	1	слева
		Итого установлено:						
		Итого перенести:						
		Итого временных:						
		Итого демонтировать:						
		Итого требуется установить:					4	
		Итого:					4	
		Запрещающие знаки						
		Итого установлено:						
		Итого перенести:						
		Итого временных:						
		Итого демонтировать:						
		Итого требуется установить:						
		Итого:						
		Предписывающие знаки						
		Итого установлено:						
		Итого перенести:						
		Итого временных:						
		Итого демонтировать:						
		Итого требуется установить:						
		Итого:						
		Знаки особых предписаний						
5	5.19.1	Пешеходный переход			0+309	Требуется установить	1	справа
6	5.19.1	Пешеходный переход			0+313	Требуется установить	1	слева
7	5.19.2	Пешеходный переход			0+309	Требуется установить	1	справа
8	5.19.2	Пешеходный переход			0+313	Требуется установить	1	слева
		Итого установлено:						
		Итого перенести:						
		Итого временных:						
		Итого демонтировать:						
		Итого требуется установить:					4	
		Итого:					4	
		Информационные знаки						
		Итого установлено:						
		Итого перенести:						
		Итого временных:						
		Итого демонтировать:						
		Итого требуется установить:						
		Итого:						
		Знаки сервиса						

		Итого установлено:						
		Итого перенести:						
		Итого временных:						
		Итого демонтировать:						
		Итого требуется установить:						
		Итого:						
		Знаки дополнительной информации(таблички)						
		Итого установлено:						
		Итого перенести:						
		Итого временных:						
		Итого демонтировать:						
		Итого требуется установить:						
		Итого:						
		Всего установлено:						
		Всего перенести:						
		Всего временных:						
		Всего демонтировать:						
		Всего требуется установить:					8	
		Всего:					8	

Ведомость размещения искусственного освещения

Дорога: 0002022 - д. Верхнетимкино, ул. Октябрьская

Участок: 0,000 - 0,641 км.

№ п/п	Начало участка, км+м	Конец участка, км+м	Объект установки	Количество опор / светильников	Протяженность, м		Расположение
					Проектируемые в соответствии с нормативными документами, м	Фактически установленные, м	
1	2	3	4	5	6	7	8
1	0+030	0+551		18/18	521	0	Слева
2	0+217	0+217		1/1	0	0	Справа
3	0+372	0+461		2/2	0	89	Справа
4	0+581	0+581		1/1	0	0	Слева
5	0+611	0+611		1/1	0	0	Слева
Итого:				23/23	521	89	

Ведомость наличия пешеходных переходов в разных уровнях

Дорога: 0002022 - д. Верхнетимкино, ул. Октябрьская

Участок: 0,000 - 0,641 км.

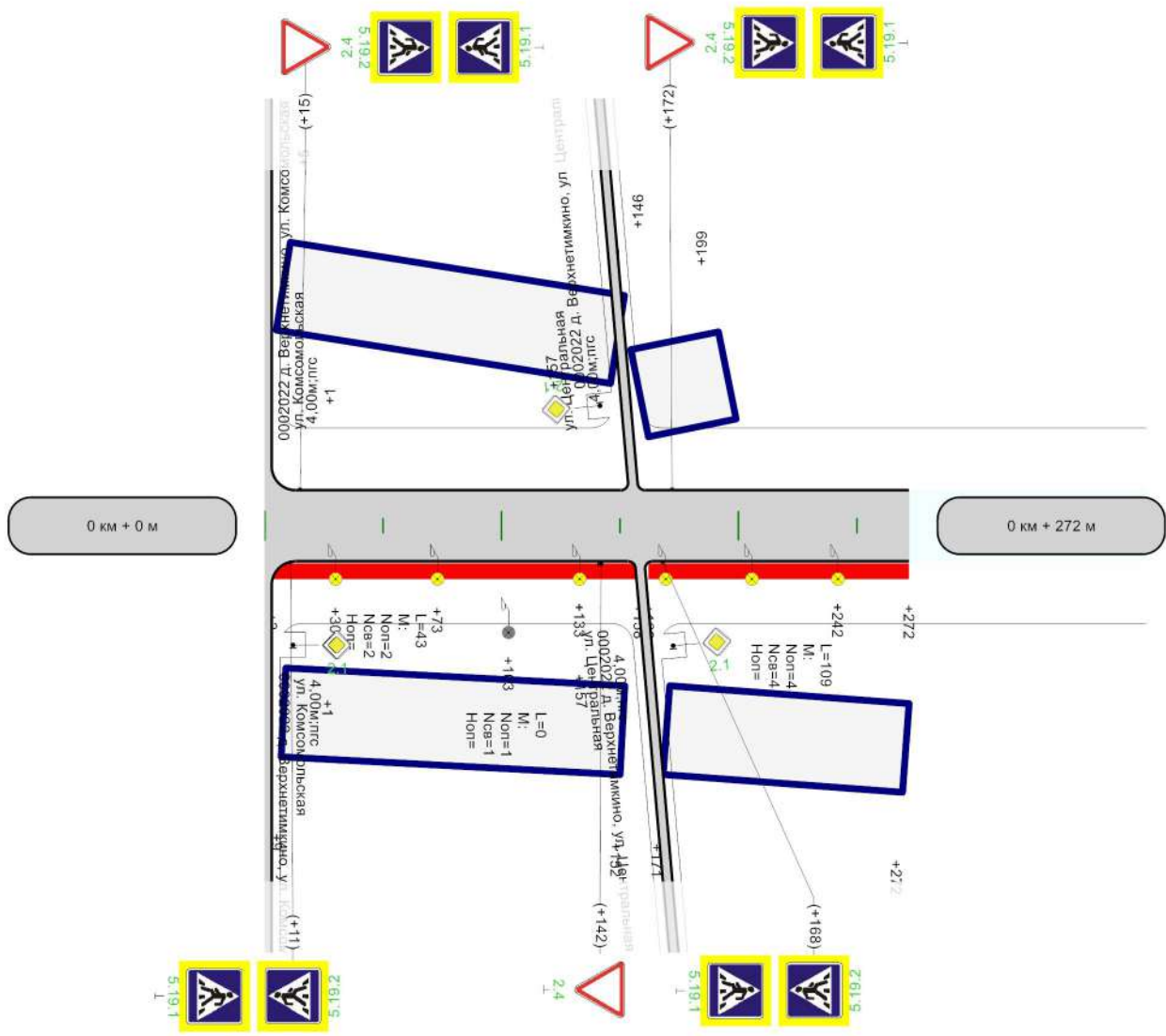
№ п/п	Адрес, км + м	Тип пешеходного перехода	Вид перехода	Расположение перехода	Наличие пешеходных дорожек от места остановки общественного тр-та до пешеходных переходов
1	2	3	4	5	6
1	0+311	Нерегулируемый	наземный	в одном уровне	есть
Итого:		Пешеходный мост	надземный	в разных уровнях	0
Итого:		Регулируемый	наземный	в одном уровне	0
Итого:		Нерегулируемый	наземный	в одном уровне	1
Итого:		Пешеходная галерея	нет данных	нет данных	0
Итого:		Надземный пешеходный переход	нет данных	нет данных	0
Итого:		Подземный пешеходный переход	нет данных	нет данных	0
Итого:		Пешеходный тоннель	подземный	в разных уровнях	0
Всего:					1

Ведомость размещения пешеходных дорожек (тротуаров)

Дорога: 0002022 - д. Верхнетимкино, ул. Октябрьская
Участок: 0,000 - 0,641 км.

№	Начало участка, км+м	Конец участка, км+м	Объект установки	Расположение	Протяженность, м	
					Проектируемые в соответствии с нормативными документами, м	Фактически установленные, м
1	2	3	4	5	6	7
1	0+000	0+293		Слева	293	
2	0+298	0+509		Слева	211	
3	0+512	0+641		Слева	129	
Итого:					633	0

Тротуары слева	
Дорожные ограждения и направляющие устройства слева	
Дорожные ограждения и направляющие устройства по оси	
Горизонтальная дорожная разметка слева	
Кривые в плане	
Элементы дороги в продольном профиле	



Горизонтальная дорожная разметка справа			
Дорожные ограждения и направляющие устройства справа			
Тротуары справа	<table border="1"> <tr> <td>н/д: ширина 1м, 3 - 158</td> <td>н/д: ширина 1м, 162 - 272</td> </tr> </table>	н/д: ширина 1м, 3 - 158	н/д: ширина 1м, 162 - 272
н/д: ширина 1м, 3 - 158	н/д: ширина 1м, 162 - 272		

Ведомость размещения дорожных знаков

Дорога: 0002022 - д. Верхнетимкино, ул. Советская
 Участок: 0,000 - 0,272 км.

№ п/п	Номер знака по ГОСТ 32945-2014	Наименование знака	Типоразмер знака	Площадь знаков, м2 (для знаков индивидуального проектирования)	Адрес, км + м	Установлено / требуется установить или демонтировать	Количество	Месторасположение
1	2	3	4	5	6	7	8	9
		Предупреждающие знаки						
		Итого установлено:						
		Итого перенести:						
		Итого временных:						
		Итого демонтировать:						
		Итого требуется установить:						
		Итого:						
		Знаки приоритета						
1	2.4	Уступите дорогу			0+015	Требуется установить	1	слева
2	2.4	Уступите дорогу			0+142	Требуется установить	1	справа
3	2.4	Уступите дорогу			0+172	Требуется установить	1	слева
		Итого установлено:						
		Итого перенести:						
		Итого временных:						
		Итого демонтировать:						
		Итого требуется установить:					3	
		Итого:					3	
		Запрещающие знаки						
		Итого установлено:						
		Итого перенести:						
		Итого временных:						
		Итого демонтировать:						
		Итого требуется установить:						
		Итого:						
		Предписывающие знаки						
		Итого установлено:						
		Итого перенести:						
		Итого временных:						
		Итого демонтировать:						
		Итого требуется установить:						
		Итого:						
		Знаки особых предписаний						
4	5.19.1	Пешеходный переход			0+011	Требуется установить	1	справа
5	5.19.1	Пешеходный переход			0+015	Требуется установить	1	слева
6	5.19.1	Пешеходный переход			0+168	Требуется установить	1	справа
7	5.19.1	Пешеходный переход			0+172	Требуется установить	1	слева
8	5.19.2	Пешеходный переход			0+011	Требуется установить	1	справа
9	5.19.2	Пешеходный переход			0+015	Требуется установить	1	слева
10	5.19.2	Пешеходный переход			0+168	Требуется установить	1	справа
11	5.19.2	Пешеходный переход			0+172	Требуется установить	1	слева
		Итого установлено:						
		Итого перенести:						
		Итого временных:						
		Итого демонтировать:						
		Итого требуется установить:					8	
		Итого:					8	
		Информационные знаки						
		Итого установлено:						
		Итого перенести:						
		Итого временных:						
		Итого демонтировать:						

		Итого требуется установить:						
		Итого:						
		Знаки сервиса						
		Итого установлено:						
		Итого перенести:						
		Итого временных:						
		Итого демонтировать:						
		Итого требуется установить:						
		Итого:						
		Знаки дополнительной информации(таблички)						
		Итого установлено:						
		Итого перенести:						
		Итого временных:						
		Итого демонтировать:						
		Итого требуется установить:						
		Итого:						
		Всего установлено:						
		Всего перенести:						
		Всего временных:						
		Всего демонтировать:						
		Всего требуется установить:						11
		Всего:						11

Ведомость размещения искусственного освещения

Дорога: 0002022 - д. Верхнетимкино, ул. Советская

Участок: 0,000 - 0,272 км.

№ п/п	Начало участка, км+м	Конец участка, км+м	Объект установки	Количество опор / светильников	Протяженность, м		Расположение
					Проектируемые в соответствии с нормативными документами, м	Фактически установленные, м	
1	2	3	4	5	6	7	8
1	0+030	0+073		2/2	43	0	Справа
2	0+103	0+103		1/1	0	0	Справа
3	0+133	0+242		4/4	109	0	Справа
Итого:				7/7	152	0	

Ведомость наличия пешеходных переходов в разных уровнях

Дорога: 0002022 - д. Верхнетимкино, ул. Советская

Участок: 0,000 - 0,272 км.

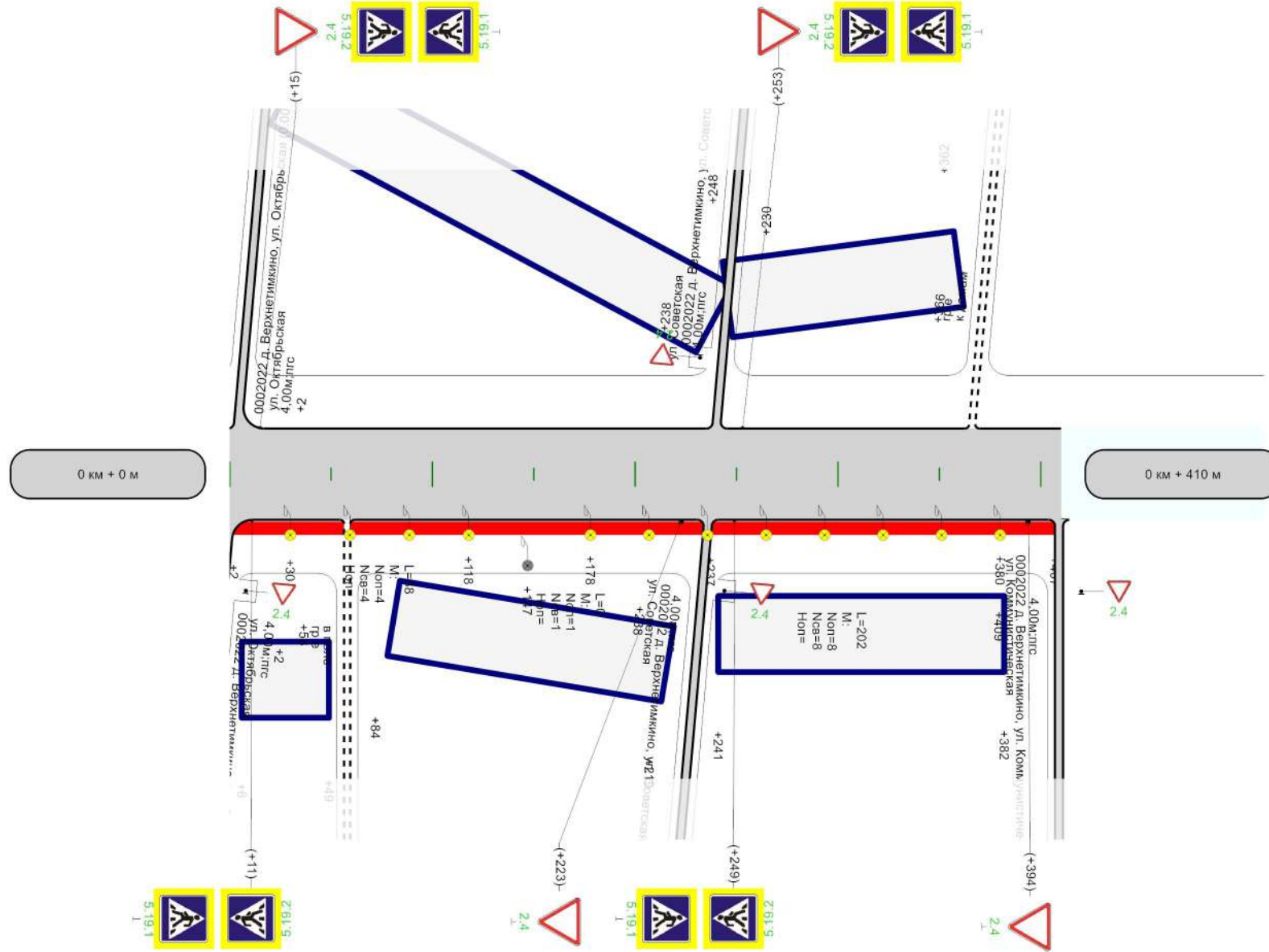
№ п/п	Адрес, км + м	Тип пешеходного перехода	Вид перехода	Расположение перехода	Наличие пешеходных дорожек от места остановки общественного тр-та до пешеходных переходов
1	2	3	4	5	6
1	0+013	Нерегулируемый	наземный	в одном уровне	есть
2	0+170	Нерегулируемый	наземный	в одном уровне	есть
Итого:		Пешеходный мост	надземный	в разных уровнях	0
Итого:		Регулируемый	наземный	в одном уровне	0
Итого:		Нерегулируемый	наземный	в одном уровне	2
Итого:		Пешеходная галерея	нет данных	нет данных	0
Итого:		Надземный пешеходный переход	нет данных	нет данных	0
Итого:		Подземный пешеходный переход	нет данных	нет данных	0
Итого:		Пешеходный тоннель	подземный	в разных уровнях	0
Всего:					2

Ведомость размещения пешеходных дорожек (тротуаров)

Дорога: 0002022 - д. Верхнетимкино, ул. Советская
Участок: 0,000 - 0,272 км.

№	Начало участка, км+м	Конец участка, км+м	Объект установки	Расположение	Протяженность, м	
					Проектируемые в соответствии с нормативными документами, м	Фактически установленные, м
1	2	3	4	5	6	7
1	0+003	0+158		Справа	155	
2	0+162	0+272		Справа	110	
Итого:					265	0

Тротуары слева	
Дорожные ограждения и направляющие устройства слева	
Дорожные ограждения и направляющие устройства по оси	
Горизонтальная дорожная разметка слева	
Кривые в плане	
Элементы дороги в продольном профиле	



Горизонтальная дорожная разметка справа			
Дорожные ограждения и направляющие устройства справа			
Тротуары справа	<table border="1"> <tr> <td>н/д: ширина 1м, 2 - 234</td> <td>н/д: ширина 1м, 237 - 407</td> </tr> </table>	н/д: ширина 1м, 2 - 234	н/д: ширина 1м, 237 - 407
н/д: ширина 1м, 2 - 234	н/д: ширина 1м, 237 - 407		

Ведомость размещения дорожных знаков

Дорога: 0002022 - д. Верхнетимкино, ул. Центральная

Участок: 0,000 - 0,410 км.

№ п/п	Номер знака по ГОСТ 32945-2014	Наименование знака	Типоразмер знака	Площадь знаков, м2 (для знаков индивидуального проектирования)	Адрес, км + м	Установлено / требуется установить или демонтировать	Количество	Месторасположение
1	2	3	4	5	6	7	8	9
		Предупреждающие знаки						
		Итого установлено:						
		Итого перенести:						
		Итого временных:						
		Итого демонтировать:						
		Итого требуется установить:						
		Итого:						
		Знаки приоритета						
1	2.4	Уступите дорогу			0+015	Требуется установить	1	слева
2	2.4	Уступите дорогу			0+223	Требуется установить	1	справа
3	2.4	Уступите дорогу			0+253	Требуется установить	1	слева
4	2.4	Уступите дорогу			0+394	Требуется установить	1	справа
		Итого установлено:						
		Итого перенести:						
		Итого временных:						
		Итого демонтировать:						
		Итого требуется установить:					4	
		Итого:					4	
		Запрещающие знаки						
		Итого установлено:						
		Итого перенести:						
		Итого временных:						
		Итого демонтировать:						
		Итого требуется установить:						
		Итого:						
		Предписывающие знаки						
		Итого установлено:						
		Итого перенести:						
		Итого временных:						
		Итого демонтировать:						
		Итого требуется установить:						
		Итого:						
		Знаки особых предписаний						
5	5.19.1	Пешеходный переход			0+011	Требуется установить	1	справа
6	5.19.1	Пешеходный переход			0+015	Требуется установить	1	слева
7	5.19.1	Пешеходный переход			0+249	Требуется установить	1	справа
8	5.19.1	Пешеходный переход			0+253	Требуется установить	1	слева
9	5.19.2	Пешеходный переход			0+011	Требуется установить	1	справа
10	5.19.2	Пешеходный переход			0+015	Требуется установить	1	слева
11	5.19.2	Пешеходный переход			0+249	Требуется установить	1	справа
12	5.19.2	Пешеходный переход			0+253	Требуется установить	1	слева
		Итого установлено:						
		Итого перенести:						
		Итого временных:						
		Итого демонтировать:						
		Итого требуется установить:					8	
		Итого:					8	
		Информационные знаки						
		Итого установлено:						
		Итого перенести:						
		Итого временных:						

		Итого демонтировать:					
		Итого требуется установить:					
		Итого:					
		Знаки сервиса					
		Итого установлено:					
		Итого перенести:					
		Итого временных:					
		Итого демонтировать:					
		Итого требуется установить:					
		Итого:					
		Знаки дополнительной информации(таблички)					
		Итого установлено:					
		Итого перенести:					
		Итого временных:					
		Итого демонтировать:					
		Итого требуется установить:					
		Итого:					
		Всего установлено:					
		Всего перенести:					
		Всего временных:					
		Всего демонтировать:					
		Всего требуется установить:					12
		Всего:					12

Ведомость размещения искусственного освещения

Дорога: 0002022 - д. Верхнетимкино, ул. Центральная

Участок: 0,000 - 0,410 км.

№ п/п	Начало участка, км+м	Конец участка, км+м	Объект установки	Количество опор / светильников	Протяженность, м		Расположение
					Проектируемые в соответствии с нормативными документами, м	Фактически установленные, м	
1	2	3	4	5	6	7	8
1	0+030	0+118		4/4	88	0	Справа
2	0+147	0+147		1/1	0	0	Справа
3	0+178	0+380		8/8	202	0	Справа
Итого:				13/13	290	0	

Ведомость наличия пешеходных переходов в разных уровнях

Дорога: 0002022 - д. Верхнетимкино, ул. Центральная

Участок: 0,000 - 0,410 км.

№ п/п	Адрес, км + м	Тип пешеходного перехода	Вид перехода	Расположение перехода	Наличие пешеходных дорожек от места остановки общественного тр-та до пешеходных переходов
1	2	3	4	5	6
1	0+013	Нерегулируемый	наземный	в одном уровне	есть
2	0+251	Нерегулируемый	наземный	в одном уровне	есть
Итого:		Пешеходный мост	надземный	в разных уровнях	0
Итого:		Регулируемый	наземный	в одном уровне	0
Итого:		Нерегулируемый	наземный	в одном уровне	2
Итого:		Пешеходная галерея	нет данных	нет данных	0
Итого:		Надземный пешеходный переход	нет данных	нет данных	0
Итого:		Подземный пешеходный переход	нет данных	нет данных	0
Итого:		Пешеходный тоннель	подземный	в разных уровнях	0
Всего:					2

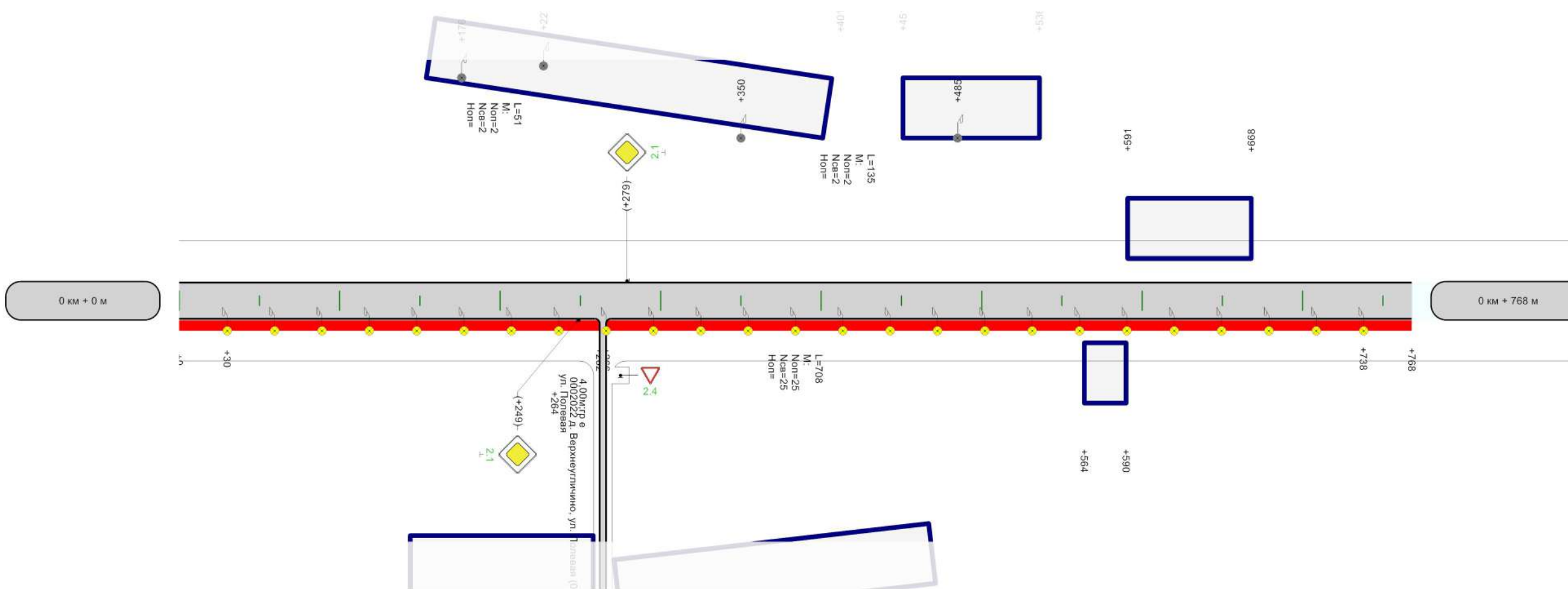
Ведомость размещения пешеходных дорожек (тротуаров)

Дорога: 0002022 - д. Верхнетимкино, ул. Центральная
Участок: 0,000 - 0,410 км.

№	Начало участка, км+м	Конец участка, км+м	Объект установки	Расположение	Протяженность, м	
					Проектируемые в соответствии с нормативными документами, м	Фактически установленные, м
1	2	3	4	5	6	7
1	0+002	0+234		Справа	232	
2	0+237	0+407		Справа	170	
Итого:					402	0

д.Верхнеугличино

Тротуары слева	
Дорожные ограждения и направляющие устройства слева	
Дорожные ограждения и направляющие устройства по оси	
Горизонтальная дорожная разметка слева	
Кривые в плане	
Элементы дороги в продольном профиле	



Горизонтальная дорожная разметка справа			
Дорожные ограждения и направляющие устройства справа			
Тротуары справа	<table border="1"> <tr> <td>н/д: ширина 1м, 0 - 262</td> <td>н/д: ширина 1м, 266 - 768</td> </tr> </table>	н/д: ширина 1м, 0 - 262	н/д: ширина 1м, 266 - 768
н/д: ширина 1м, 0 - 262	н/д: ширина 1м, 266 - 768		

Ведомость размещения дорожных знаков

Дорога: 0002022 - д. Верхнеугличино, ул. Грачева

Участок: 0,000 - 0,768 км.

№ п/п	Номер знака по ГОСТ 32945-2014	Наименование знака	Типоразмер знака	Площадь знаков, м2 (для знаков индивидуального проектирования)	Адрес, км + м	Установлено / требуется установить или демонтировать	Количество	Месторасположение
1	2	3	4	5	6	7	8	9
		Предупреждающие знаки						
		Итого установлено:						
		Итого перенести:						
		Итого временных:						
		Итого демонтировать:						
		Итого требуется установить:						
		Итого:						
		Знаки приоритета						
1	2.1	Главная дорога			0+249	Требуется установить	1	справа
2	2.1	Главная дорога			0+279	Требуется установить	1	слева
		Итого установлено:						
		Итого перенести:						
		Итого временных:						
		Итого демонтировать:						
		Итого требуется установить:					2	
		Итого:					2	
		Запрещающие знаки						
		Итого установлено:						
		Итого перенести:						
		Итого временных:						
		Итого демонтировать:						
		Итого требуется установить:						
		Итого:						
		Предписывающие знаки						
		Итого установлено:						
		Итого перенести:						
		Итого временных:						
		Итого демонтировать:						
		Итого требуется установить:						
		Итого:						
		Знаки особых предписаний						
		Итого установлено:						
		Итого перенести:						
		Итого временных:						
		Итого демонтировать:						
		Итого требуется установить:						
		Итого:						
		Информационные знаки						
		Итого установлено:						
		Итого перенести:						
		Итого временных:						
		Итого демонтировать:						
		Итого требуется установить:						
		Итого:						
		Знаки сервиса						
		Итого установлено:						
		Итого перенести:						
		Итого временных:						
		Итого демонтировать:						
		Итого требуется установить:						
		Итого:						

		Знаки дополнительной информации(таблички)						
		Итого установлено:						
		Итого перенести:						
		Итого временных:						
		Итого демонтировать:						
		Итого требуется установить:						
		Итого:						
		Всего установлено:						
		Всего перенести:						
		Всего временных:						
		Всего демонтировать:						
		Всего требуется установить:					2	
		Всего:					2	

Ведомость размещения искусственного освещения

Дорога: 0002022 - д. Верхнеугличино, ул. Грачева

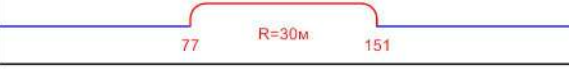
Участок: 0,000 - 0,768 км.

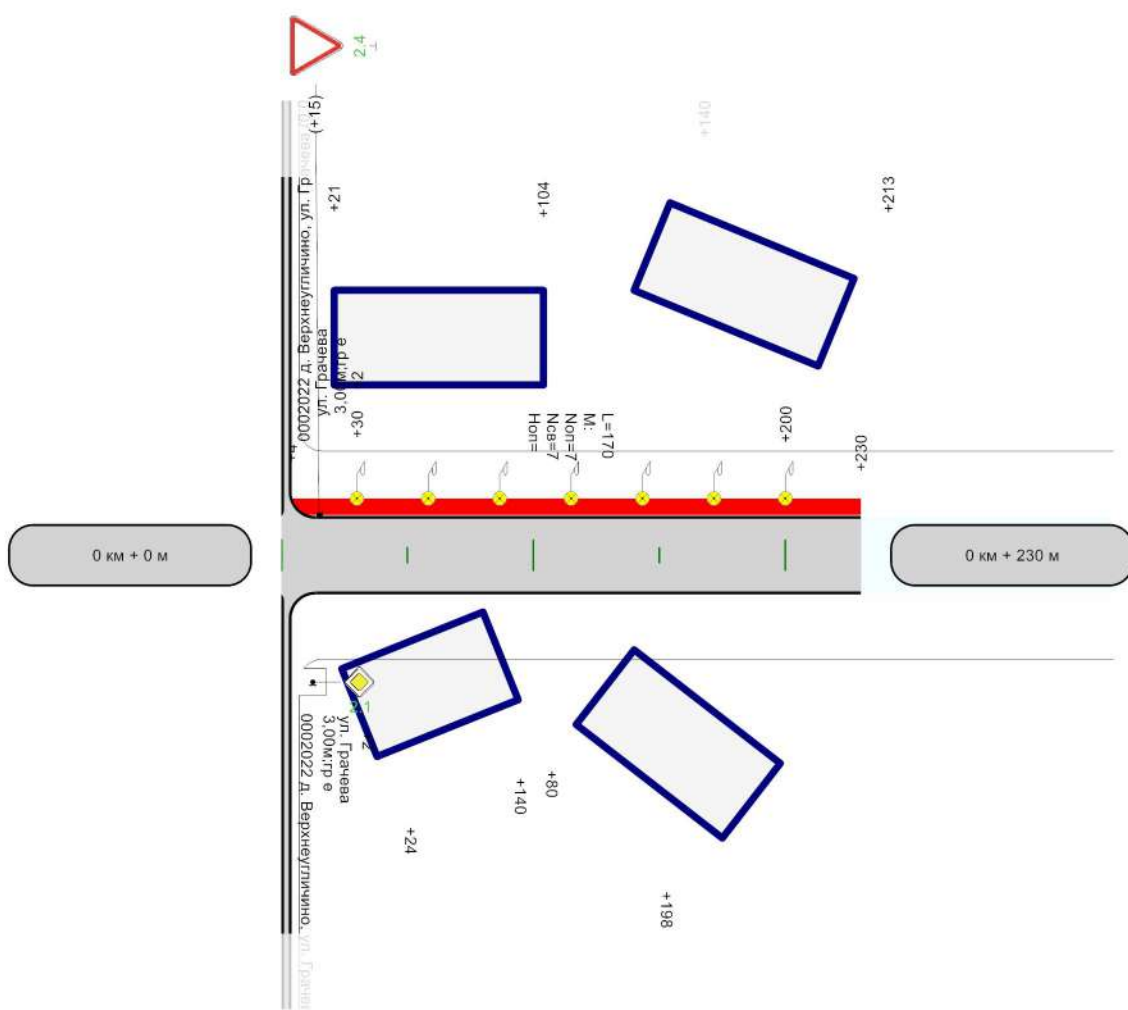
№ п/п	Начало участка, км+м	Конец участка, км+м	Объект установки	Количество опор / светильников	Протяженность, м		Расположение
					Проектируемые в соответствии с нормативными документами, м	Фактически установленные, м	
1	2	3	4	5	6	7	8
1	0+030	0+738		25/25	708	0	Справа
2	0+176	0+227		2/2	0	51	Слева
3	0+350	0+485		2/2	0	135	Слева
Итого:				29/29	708	186	

Ведомость размещения пешеходных дорожек (тротуаров)

Дорога: 0002022 - д. Верхнеугличино, ул. Грачева
Участок: 0,000 - 0,768 км.

№	Начало участка, км+м	Конец участка, км+м	Объект установки	Расположение	Протяженность, м	
					Проектируемые в соответствии с нормативными документами, м	Фактически установленные, м
1	2	3	4	5	6	7
1	0+000	0+262		Справа	262	
2	0+266	0+768		Справа	502	
Итого:					764	0

Тротуары слева	н/д: ширина 1м, 4 - 230
Дорожные ограждения и направляющие устройства слева	
Дорожные ограждения и направляющие устройства по оси	
Горизонтальная дорожная разметка слева	
Кривые в плане	
Элементы дороги в продольном профиле	



Горизонтальная дорожная разметка справа	
Дорожные ограждения и направляющие устройства справа	
Тротуары справа	

Ведомость размещения дорожных знаков

Дорога: 0002022 - д. Верхнеугличино, ул. Полевая
 Участок: 0,000 - 0,230 км.

№ п/п	Номер знака по ГОСТ 32945-2014	Наименование знака	Типоразмер знака	Площадь знаков, м2 (для знаков индивидуального проектирования)	Адрес, км + м	Установлено / требуется установить или демонтировать	Количество	Месторасположение
1	2	3	4	5	6	7	8	9
		Предупреждающие знаки						
		Итого установлено:						
		Итого перенести:						
		Итого временных:						
		Итого демонтировать:						
		Итого требуется установить:						
		Итого:						
		Знаки приоритета						
1	2.4	Уступите дорогу			0+015	Требуется установить	1	слева
		Итого установлено:						
		Итого перенести:						
		Итого временных:						
		Итого демонтировать:						
		Итого требуется установить:					1	
		Итого:					1	
		Запрещающие знаки						
		Итого установлено:						
		Итого перенести:						
		Итого временных:						
		Итого демонтировать:						
		Итого требуется установить:						
		Итого:						
		Предписывающие знаки						
		Итого установлено:						
		Итого перенести:						
		Итого временных:						
		Итого демонтировать:						
		Итого требуется установить:						
		Итого:						
		Знаки особых предписаний						
		Итого установлено:						
		Итого перенести:						
		Итого временных:						
		Итого демонтировать:						
		Итого требуется установить:						
		Итого:						
		Информационные знаки						
		Итого установлено:						
		Итого перенести:						
		Итого временных:						
		Итого демонтировать:						
		Итого требуется установить:						
		Итого:						
		Знаки сервиса						
		Итого установлено:						
		Итого перенести:						
		Итого временных:						
		Итого демонтировать:						
		Итого требуется установить:						
		Итого:						

		Знаки дополнительной информации(таблички)						
		Итого установлено:						
		Итого перенести:						
		Итого временных:						
		Итого демонтировать:						
		Итого требуется установить:						
		Итого:						
		Всего установлено:						
		Всего перенести:						
		Всего временных:						
		Всего демонтировать:						
		Всего требуется установить:						1
		Всего:						1

Ведомость размещения искусственного освещения

Дорога: 0002022 - д. Верхнеугличино, ул. Полевая

Участок: 0,000 - 0,230 км.

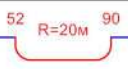
№ п/п	Начало участка, км+м	Конец участка, км+м	Объект установки	Количество опор / светильников	Протяженность, м		Расположение
					Проектируемые в соответствии с нормативными документами, м	Фактически установленные, м	
1	2	3	4	5	6	7	8
1	0+030	0+200		7/7	170	0	Слева
Итого:				7/7	170	0	

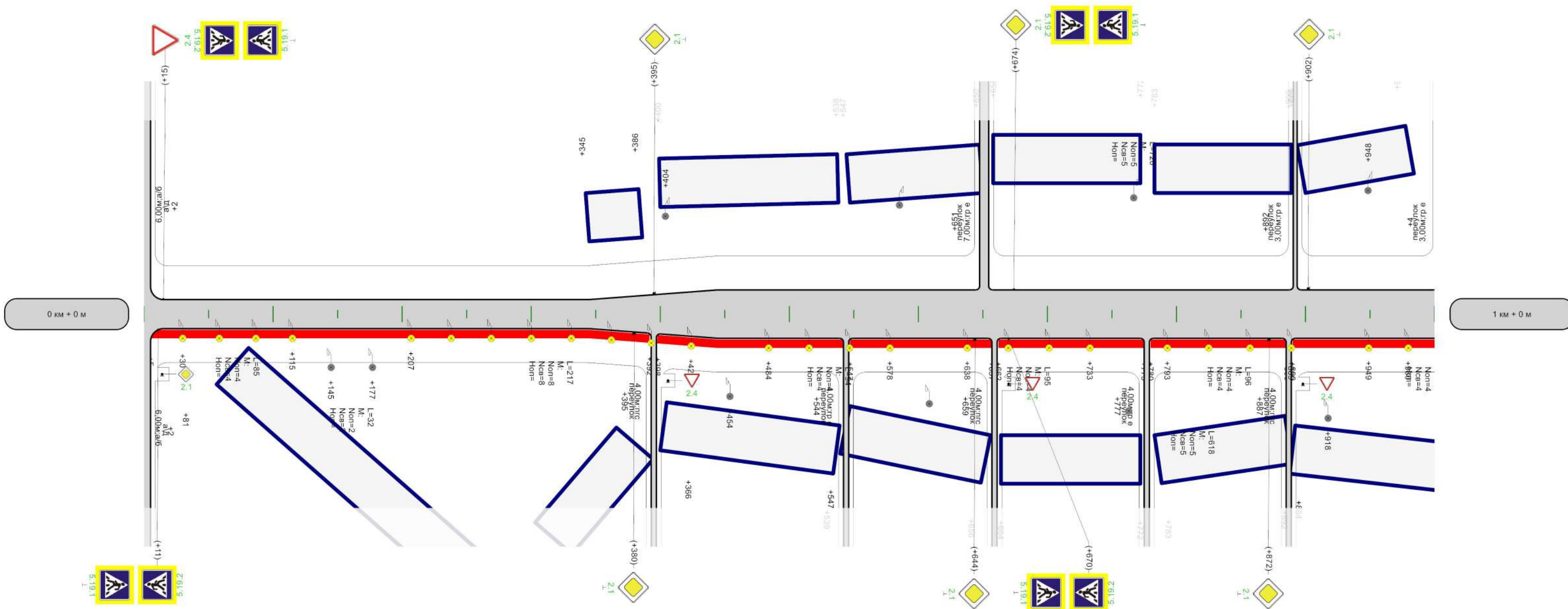
Ведомость размещения пешеходных дорожек (тротуаров)

Дорога: 0002022 - д. Верхнеугличино, ул. Полевая
Участок: 0,000 - 0,230 км.

№	Начало участка, км+м	Конец участка, км+м	Объект установки	Расположение	Протяженность, м	
					Проектируемые в соответствии с нормативными документами, м	Фактически установленные, м
1	2	3	4	5	6	7
1	0+004	0+230		Слева	226	
Итого:					226	0

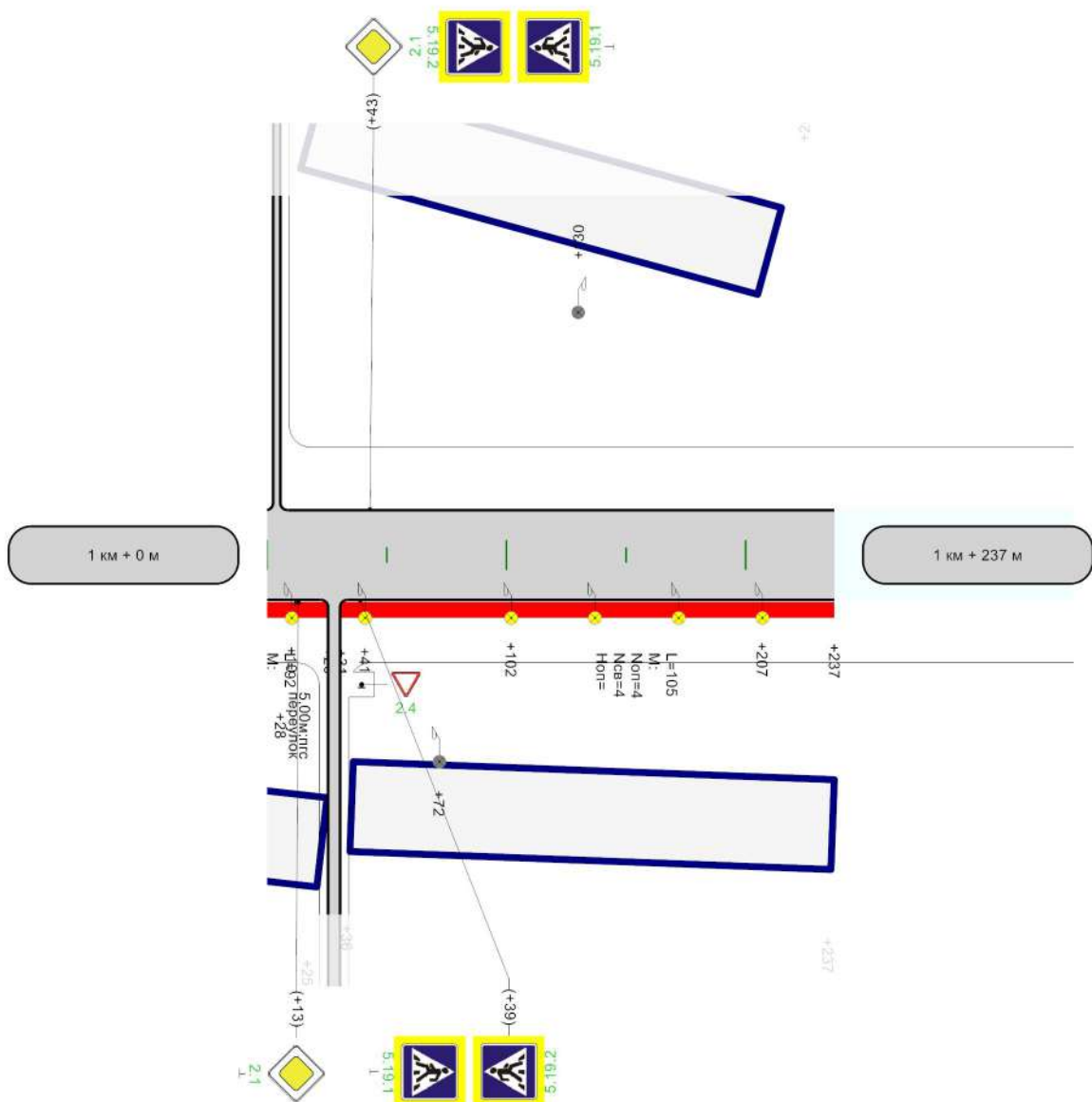
д. Нижнетимкино

Тротуары слева	
Дорожные ограждения и направляющие устройства слева	
Дорожные ограждения и направляющие устройства по оси	
Горизонтальная дорожная разметка слева	
Кривые в плане	
Элементы дороги в продольном профиле	



Горизонтальная дорожная разметка справа							
Дорожные ограждения и направляющие устройства справа							
Тротуары справа	<table border="1"> <tr> <td>н/д: ширина 1м, 5 - 392</td> <td>н/д: ширина 1м, 398 - 544</td> <td>н/д: ширина 1м, 547 - 657</td> <td>н/д: ширина 1м, 662 - 775</td> <td>н/д: ширина 1м, 780 - 886</td> <td>н/д: ширина 1м, 890 - 1000</td> </tr> </table>	н/д: ширина 1м, 5 - 392	н/д: ширина 1м, 398 - 544	н/д: ширина 1м, 547 - 657	н/д: ширина 1м, 662 - 775	н/д: ширина 1м, 780 - 886	н/д: ширина 1м, 890 - 1000
н/д: ширина 1м, 5 - 392	н/д: ширина 1м, 398 - 544	н/д: ширина 1м, 547 - 657	н/д: ширина 1м, 662 - 775	н/д: ширина 1м, 780 - 886	н/д: ширина 1м, 890 - 1000		

Тротуары слева	
Дорожные ограждения и направляющие устройства слева	
Дорожные ограждения и направляющие устройства по оси	
Горизонтальная дорожная разметка слева	
Кривые в плане	
Элементы дороги в продольном профиле	



Горизонтальная дорожная разметка справа	
Дорожные ограждения и направляющие устройства справа	
Тротуары справа	н/д; ширина 1м, 31 - 237

Ведомость размещения дорожных знаков

Дорога: 0002022 - д. Нижнетимкино, ул. Мира
 Участок: 0,000 - 1,237 км.

№ п/п	Номер знака по ГОСТ 32945-2014	Наименование знака	Типоразмер знака	Площадь знаков, м2 (для знаков индивидуального проектирования)	Адрес, км + м	Установлено / требуется установить или демонтировать	Количество	Месторасположение
1	2	3	4	5	6	7	8	9
		Предупреждающие знаки						
		Итого установлено:						
		Итого перенести:						
		Итого временных:						
		Итого демонтировать:						
		Итого требуется установить:						
		Итого:						
		Знаки приоритета						
1	2.1	Главная дорога	2		0+002	Требуется установить	1	слева на пересечении
2	2.1	Главная дорога	2		0+002	Требуется установить	1	справа на пересечении
3	2.1	Главная дорога			0+380	Требуется установить	1	справа
4	2.1	Главная дорога			0+395	Требуется установить	1	слева
5	2.1	Главная дорога			0+644	Требуется установить	1	справа
6	2.1	Главная дорога			0+674	Требуется установить	1	слева
7	2.1	Главная дорога			0+872	Требуется установить	1	справа
8	2.1	Главная дорога			0+902	Требуется установить	1	слева
9	2.1	Главная дорога			1+013	Требуется установить	1	справа
10	2.1	Главная дорога			1+043	Требуется установить	1	слева
11	2.4	Уступите дорогу			0+015	Требуется установить	1	слева
12	2.4	Уступите дорогу	2		0+395	Требуется установить	1	справа на примыкании
13	2.4	Уступите дорогу	2		0+659	Требуется установить	1	справа на примыкании
14	2.4	Уступите дорогу	2		0+887	Требуется установить	1	справа на примыкании
15	2.4	Уступите дорогу	2		1+028	Требуется установить	1	справа на примыкании
		Итого установлено:						
		Итого перенести:						
		Итого временных:						
		Итого демонтировать:						
		Итого требуется установить:					15	
		Итого:					15	
		Запрещающие знаки						
		Итого установлено:						
		Итого перенести:						
		Итого временных:						
		Итого демонтировать:						
		Итого требуется установить:						
		Итого:						
		Предписывающие знаки						
		Итого установлено:						
		Итого перенести:						
		Итого временных:						
		Итого демонтировать:						
		Итого требуется установить:						
		Итого:						
		Знаки особых предписаний						
16	5.19.1	Пешеходный переход			0+011	Требуется установить	1	справа
17	5.19.1	Пешеходный переход			0+015	Требуется установить	1	слева
18	5.19.1	Пешеходный переход			0+670	Требуется установить	1	справа
19	5.19.1	Пешеходный переход			0+674	Требуется установить	1	слева
20	5.19.1	Пешеходный переход			1+039	Требуется установить	1	справа
21	5.19.1	Пешеходный переход			1+043	Требуется установить	1	слева
22	5.19.2	Пешеходный переход			0+011	Требуется установить	1	справа

23	5.19.2	Пешеходный переход			0+015	Требуется установить	1	слева
24	5.19.2	Пешеходный переход			0+670	Требуется установить	1	справа
25	5.19.2	Пешеходный переход			0+674	Требуется установить	1	слева
26	5.19.2	Пешеходный переход			1+039	Требуется установить	1	справа
27	5.19.2	Пешеходный переход			1+043	Требуется установить	1	слева
		Итого установлено:						
		Итого перенести:						
		Итого временных:						
		Итого демонтировать:						
		Итого требуется установить:					12	
		Итого:					12	
		Информационные знаки						
		Итого установлено:						
		Итого перенести:						
		Итого временных:						
		Итого демонтировать:						
		Итого требуется установить:						
		Итого:						
		Знаки сервиса						
		Итого установлено:						
		Итого перенести:						
		Итого временных:						
		Итого демонтировать:						
		Итого требуется установить:						
		Итого:						
		Знаки дополнительной информации(таблички)						
		Итого установлено:						
		Итого перенести:						
		Итого временных:						
		Итого демонтировать:						
		Итого требуется установить:						
		Итого:						
		Всего установлено:						
		Всего перенести:						
		Всего временных:						
		Всего демонтировать:						
		Всего требуется установить:					27	
		Всего:					27	

Ведомость размещения искусственного освещения

Дорога: 0002022 - д. Нижнетимкино, ул. Мира

Участок: 0,000 - 1,237 км.

№ п/п	Начало участка, км+м	Конец участка, км+м	Объект установки	Количество опор / светильников	Протяженность, м		Расположение
					Проектируемые в соответствии с нормативными документами, м	Фактически установленные, м	
1	2	3	4	5	6	7	8
1	0+030	0+115		4/4	85	0	Справа
2	0+145	0+177		2/2	0	32	Справа
3	0+207	0+424		8/8	217	0	Справа
4	0+404	1+130		5/5	0	726	Слева
5	0+454	1+072		5/5	0	618	Справа
6	0+484	0+578		4/4	94	0	Справа
7	0+638	0+733		4/4	95	0	Справа
8	0+793	0+889		4/4	96	0	Справа
9	0+949	1+041		4/4	92	0	Справа
10	1+102	1+207		4/4	105	0	Справа
Итого:				44/44	784	1376	

Ведомость наличия пешеходных переходов в разных уровнях

Дорога: 0002022 - д. Нижнетимкино, ул. Мира

Участок: 0,000 - 1,237 км.

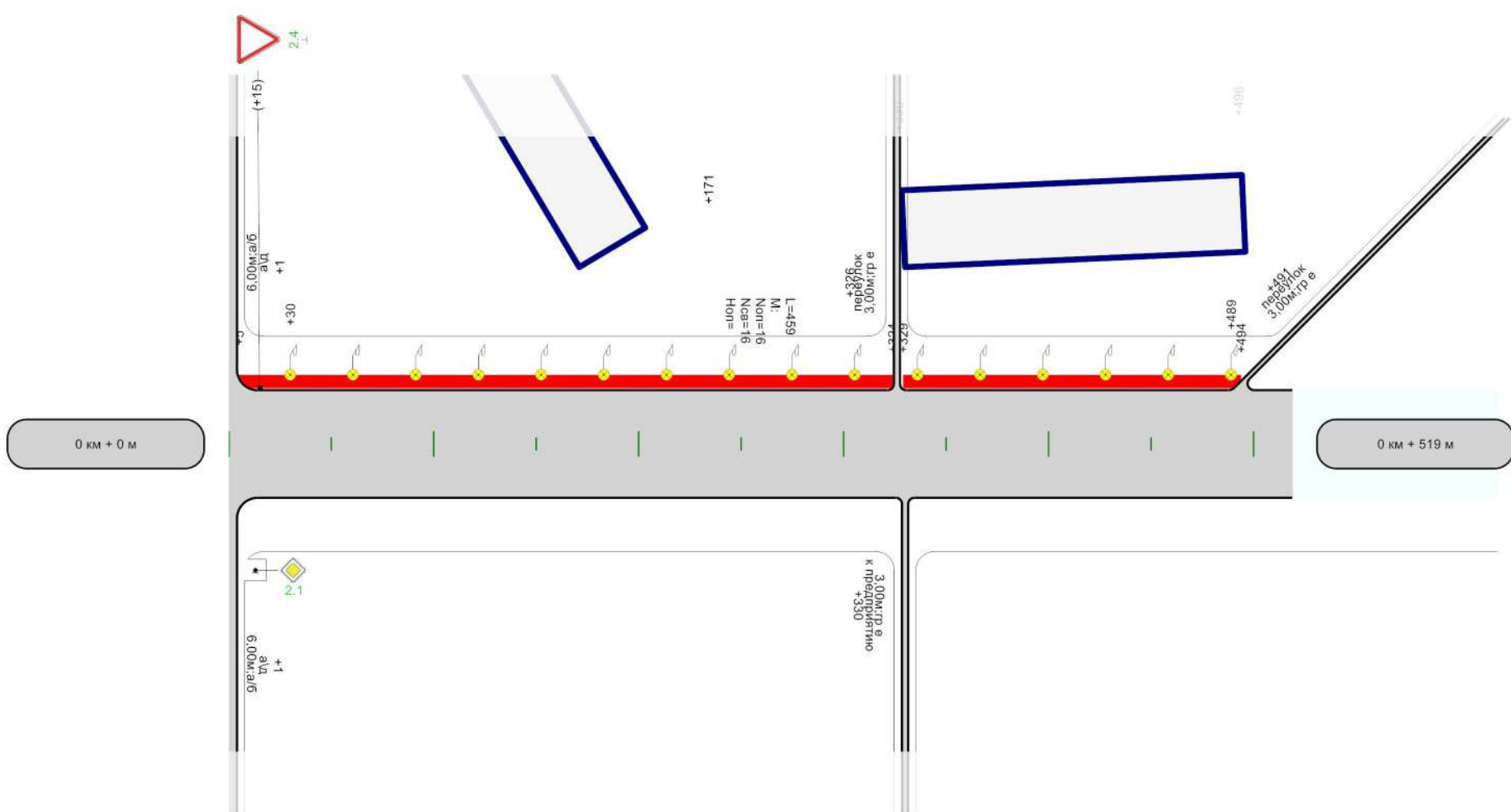
№ п/п	Адрес, км + м	Тип пешеходного перехода	Вид перехода	Расположение перехода	Наличие пешеходных дорожек от места остановки общественного тр-та до пешеходных переходов
1	2	3	4	5	6
1	0+013	Нерегулируемый	наземный	в одном уровне	есть
2	0+672	Нерегулируемый	наземный	в одном уровне	есть
3	1+041	Нерегулируемый	наземный	в одном уровне	есть
Итого:		Пешеходный мост	надземный	в разных уровнях	0
Итого:		Регулируемый	наземный	в одном уровне	0
Итого:		Нерегулируемый	наземный	в одном уровне	3
Итого:		Пешеходная галерея	нет данных	нет данных	0
Итого:		Надземный пешеходный переход	нет данных	нет данных	0
Итого:		Подземный пешеходный переход	нет данных	нет данных	0
Итого:		Пешеходный тоннель	подземный	в разных уровнях	0
Всего:					3

Ведомость размещения пешеходных дорожек (тротуаров)

Дорога: 0002022 - д. Нижнетимкино, ул. Мира
Участок: 0,000 - 1,237 км.

№	Начало участка, км+м	Конец участка, км+м	Объект установки	Расположение	Протяженность, м	
					Проектируемые в соответствии с нормативными документами, м	Фактически установленные, м
1	2	3	4	5	6	7
1	0+005	0+392		Справа	387	
2	0+398	0+544		Справа	146	
3	0+547	0+657		Справа	110	
4	0+662	0+775		Справа	113	
5	0+780	0+886		Справа	106	
6	0+890	1+026		Справа	136	
7	1+031	1+237		Справа	206	
Итого:					1204	0

Тротуары слева	н/д: ширина 1м, 5 - 324	н/д: ширина 1м, 329 - 494
Дорожные ограждения и направляющие устройства слева		
Дорожные ограждения и направляющие устройства по оси		
Горизонтальная дорожная разметка слева		
Кривые в плане		
Элементы дороги в продольном профиле		



Горизонтальная дорожная разметка справа	
Дорожные ограждения и направляющие устройства справа	
Тротуары справа	

Ведомость размещения дорожных знаков

Дорога: 0002022 - д. Нижнетимкино, ул. Молодежная

Участок: 0,000 - 0,519 км.

№ п/п	Номер знака по ГОСТ 32945-2014	Наименование знака	Типоразмер знака	Площадь знаков, м2 (для знаков индивидуального проектирования)	Адрес, км + м	Установлено / требуется установить или демонтировать	Количество	Месторасположение
1	2	3	4	5	6	7	8	9
		Предупреждающие знаки						
		Итого установлено:						
		Итого перенести:						
		Итого временных:						
		Итого демонтировать:						
		Итого требуется установить:						
		Итого:						
		Знаки приоритета						
1	2.1	Главная дорога	2		0+001	Требуется установить	1	слева на пересечении
2	2.1	Главная дорога	2		0+001	Требуется установить	1	справа на пересечении
3	2.4	Уступите дорогу			0+015	Требуется установить	1	слева
		Итого установлено:						
		Итого перенести:						
		Итого временных:						
		Итого демонтировать:						
		Итого требуется установить:					3	
		Итого:					3	
		Запрещающие знаки						
		Итого установлено:						
		Итого перенести:						
		Итого временных:						
		Итого демонтировать:						
		Итого требуется установить:						
		Итого:						
		Предписывающие знаки						
		Итого установлено:						
		Итого перенести:						
		Итого временных:						
		Итого демонтировать:						
		Итого требуется установить:						
		Итого:						
		Знаки особых предписаний						
		Итого установлено:						
		Итого перенести:						
		Итого временных:						
		Итого демонтировать:						
		Итого требуется установить:						
		Итого:						
		Информационные знаки						
		Итого установлено:						
		Итого перенести:						
		Итого временных:						
		Итого демонтировать:						
		Итого требуется установить:						
		Итого:						
		Знаки сервиса						
		Итого установлено:						
		Итого перенести:						
		Итого временных:						
		Итого демонтировать:						
		Итого требуется установить:						

		Итого:						
		Знаки дополнительной информации(таблички)						
		Итого установлено:						
		Итого перенести:						
		Итого временных:						
		Итого демонтировать:						
		Итого требуется установить:						
		Итого:						
		Всего установлено:						
		Всего перенести:						
		Всего временных:						
		Всего демонтировать:						
		Всего требуется установить:						3
		Всего:						3

Ведомость размещения искусственного освещения

Дорога: 0002022 - д. Нижнетимкино, ул. Молодежная

Участок: 0,000 - 0,519 км.

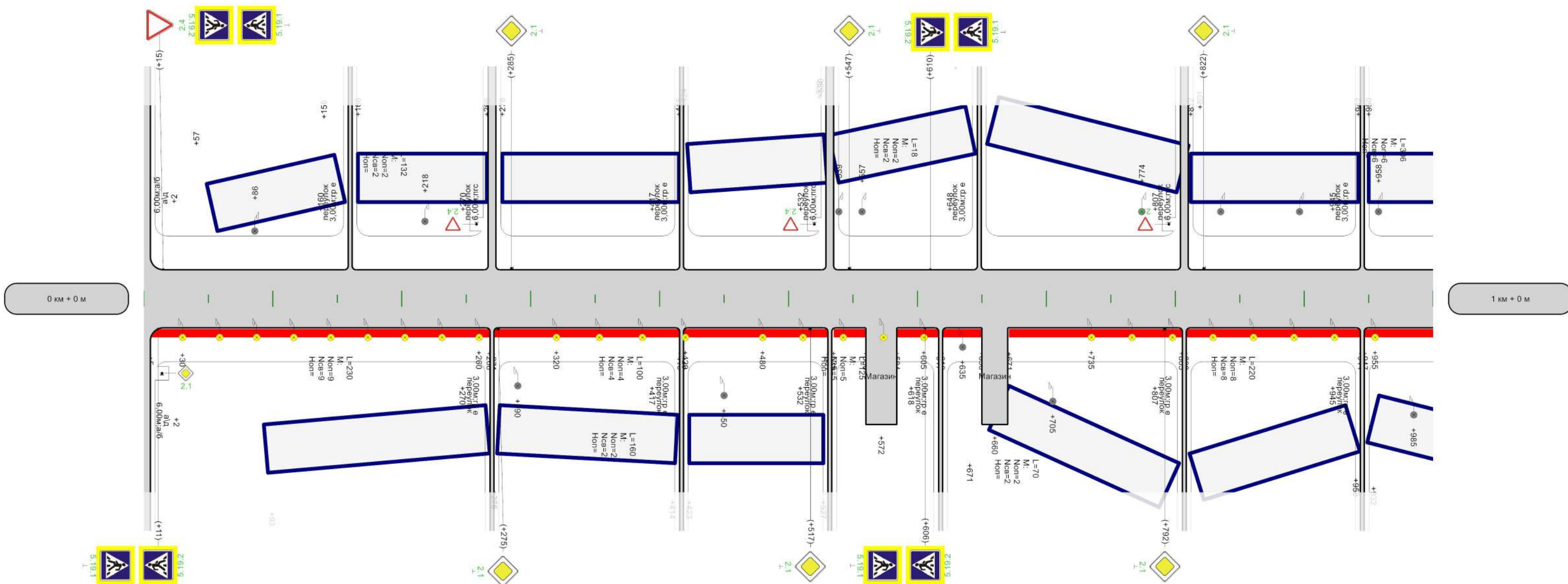
№ п/п	Начало участка, км+м	Конец участка, км+м	Объект установки	Количество опор / светильников	Протяженность, м		Расположение
					Проектируемые в соответствии с нормативными документами, м	Фактически установленные, м	
1	2	3	4	5	6	7	8
1	0+030	0+489		16/16	459	0	Слева
Итого:				16/16	459	0	

Ведомость размещения пешеходных дорожек (тротуаров)

Дорога: 0002022 - д. Нижнетимкино, ул. Молодежная
Участок: 0,000 - 0,519 км.

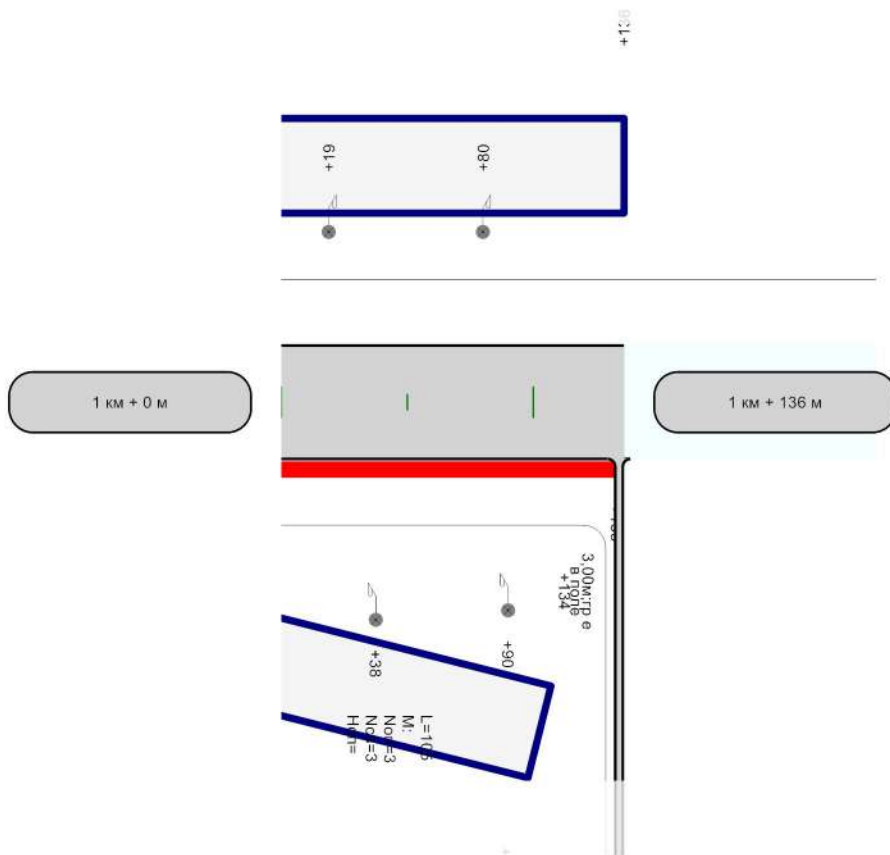
№	Начало участка, км+м	Конец участка, км+м	Объект установки	Расположение	Протяженность, м	
					Проектируемые в соответствии с нормативными документами, м	Фактически установленные, м
1	2	3	4	5	6	7
1	0+005	0+324		Слева	319	
2	0+329	0+494		Слева	165	
Итого:					484	0

Тротуары слева	
Дорожные ограждения и направляющие устройства слева	
Дорожные ограждения и направляющие устройства по оси	
Горизонтальная дорожная разметка слева	
Кривые в плане	
Элементы дороги в продольном профиле	



Горизонтальная дорожная разметка справа										
Дорожные ограждения и направляющие устройства справа										
Тротуары справа	<table border="1"> <tr> <td>н/д: ширина 1м, 5 - 268</td> <td>н/д: ширина 1м, 271 - 416</td> <td>н/д: ширина 1м, 418 - 531</td> <td>н/д: ширина 1м, 532 - 572</td> <td>н/д: ширина 1м, 572 - 606</td> <td>н/д: ширина 1м, 606 - 671</td> <td>н/д: ширина 1м, 671 - 805</td> <td>н/д: ширина 1м, 808 - 944</td> <td>н/д: ширина 1м, 947 - 1000</td> </tr> </table>	н/д: ширина 1м, 5 - 268	н/д: ширина 1м, 271 - 416	н/д: ширина 1м, 418 - 531	н/д: ширина 1м, 532 - 572	н/д: ширина 1м, 572 - 606	н/д: ширина 1м, 606 - 671	н/д: ширина 1м, 671 - 805	н/д: ширина 1м, 808 - 944	н/д: ширина 1м, 947 - 1000
н/д: ширина 1м, 5 - 268	н/д: ширина 1м, 271 - 416	н/д: ширина 1м, 418 - 531	н/д: ширина 1м, 532 - 572	н/д: ширина 1м, 572 - 606	н/д: ширина 1м, 606 - 671	н/д: ширина 1м, 671 - 805	н/д: ширина 1м, 808 - 944	н/д: ширина 1м, 947 - 1000		

Тротуары слева	
Дорожные ограждения и направляющие устройства слева	
Дорожные ограждения и направляющие устройства по оси	
Горизонтальная дорожная разметка слева	
Кривые в плане	
Элементы дороги в продольном профиле	



Горизонтальная дорожная разметка справа	
Дорожные ограждения и направляющие устройства справа	
Тротуары справа	н/д: ширина 1м, 0 - 133

Ведомость размещения дорожных знаков

Дорога: 0002022 - д. Нижнетимкино, ул. Революционная
Участок: 0,000 - 1,136 км.

№ п/п	Номер знака по ГОСТ 32945-2014	Наименование знака	Типоразмер знака	Площадь знаков, м2 (для знаков индивидуального проектирования)	Адрес, км + м	Установлено / требуется установить или демонтировать	Количество	Месторасположение
1	2	3	4	5	6	7	8	9
		Предупреждающие знаки						
		Итого установлено:						
		Итого перенести:						
		Итого временных:						
		Итого демонтировать:						
		Итого требуется установить:						
		Итого:						
		Знаки приоритета						
1	2.1	Главная дорога	2		0+002	Требуется установить	1	слева на пересечении
2	2.1	Главная дорога	2		0+002	Требуется установить	1	справа на пересечении
3	2.1	Главная дорога			0+275	Требуется установить	1	справа
4	2.1	Главная дорога			0+285	Требуется установить	1	слева
5	2.1	Главная дорога			0+517	Требуется установить	1	справа
6	2.1	Главная дорога			0+547	Требуется установить	1	слева
7	2.1	Главная дорога			0+792	Требуется установить	1	справа
8	2.1	Главная дорога			0+822	Требуется установить	1	слева
9	2.4	Уступите дорогу			0+015	Требуется установить	1	слева
10	2.4	Уступите дорогу	2		0+270	Требуется установить	1	слева на примыкании
11	2.4	Уступите дорогу	2		0+532	Требуется установить	1	слева на примыкании
12	2.4	Уступите дорогу	2		0+807	Требуется установить	1	слева на примыкании
		Итого установлено:						
		Итого перенести:						
		Итого временных:						
		Итого демонтировать:						
		Итого требуется установить:					12	
		Итого:					12	
		Запрещающие знаки						
		Итого установлено:						
		Итого перенести:						
		Итого временных:						
		Итого демонтировать:						
		Итого требуется установить:						
		Итого:						
		Предписывающие знаки						
		Итого установлено:						
		Итого перенести:						
		Итого временных:						
		Итого демонтировать:						
		Итого требуется установить:						
		Итого:						
		Знаки особых предписаний						
13	5.19.1	Пешеходный переход			0+011	Требуется установить	1	справа
14	5.19.1	Пешеходный переход			0+015	Требуется установить	1	слева
15	5.19.1	Пешеходный переход			0+606	Требуется установить	1	справа
16	5.19.1	Пешеходный переход			0+610	Требуется установить	1	слева
17	5.19.2	Пешеходный переход			0+011	Требуется установить	1	справа
18	5.19.2	Пешеходный переход			0+015	Требуется установить	1	слева
19	5.19.2	Пешеходный переход			0+606	Требуется установить	1	справа
20	5.19.2	Пешеходный переход			0+610	Требуется установить	1	слева
		Итого установлено:						
		Итого перенести:						

		Итого временных:						
		Итого демонтировать:						
		Итого требуется установить:					8	
		Итого:					8	
		Информационные знаки						
		Итого установлено:						
		Итого перенести:						
		Итого временных:						
		Итого демонтировать:						
		Итого требуется установить:						
		Итого:						
		Знаки сервиса						
		Итого установлено:						
		Итого перенести:						
		Итого временных:						
		Итого демонтировать:						
		Итого требуется установить:						
		Итого:						
		Знаки дополнительной информации(таблички)						
		Итого установлено:						
		Итого перенести:						
		Итого временных:						
		Итого демонтировать:						
		Итого требуется установить:						
		Итого:						
		Всего установлено:						
		Всего перенести:						
		Всего временных:						
		Всего демонтировать:						
		Всего требуется установить:					20	
		Всего:					20	

Ведомость размещения искусственного освещения

Дорога: 0002022 - д. Нижнетимкино, ул. Революционная

Участок: 0,000 - 1,136 км.

№ п/п	Начало участка, км+м	Конец участка, км+м	Объект установки	Количество опор / светильников	Протяженность, м		Расположение
					Проектируемые в соответствии с нормативными документами, м	Фактически установленные, м	
1	2	3	4	5	6	7	8
1	0+030	0+260		9/9	230	0	Справа
2	0+086	0+218		2/2	0	132	Слева
3	0+290	0+450		2/2	0	160	Справа
4	0+320	0+420		4/4	100	0	Справа
5	0+480	0+605		5/5	125	0	Справа
6	0+539	0+557		2/2	0	18	Слева
7	0+635	0+705		2/2	0	70	Справа
8	0+735	0+955		8/8	220	0	Справа
9	0+774	1+080		6/6	0	306	Слева
10	0+985	1+090		3/3	0	105	Справа
Итого:				43/43	675	791	

Ведомость наличия пешеходных переходов в разных уровнях

Дорога: 0002022 - д. Нижнетимкино, ул. Революционная

Участок: 0,000 - 1,136 км.

№ п/п	Адрес, км + м	Тип пешеходного перехода	Вид перехода	Расположение перехода	Наличие пешеходных дорожек от места остановки общественного тр-та до пешеходных переходов
1	2	3	4	5	6
1	0+013	Нерегулируемый	наземный	в одном уровне	есть
2	0+608	Нерегулируемый	наземный	в одном уровне	есть
Итого:		Пешеходный мост	надземный	в разных уровнях	0
Итого:		Регулируемый	наземный	в одном уровне	0
Итого:		Нерегулируемый	наземный	в одном уровне	2
Итого:		Пешеходная галерея	нет данных	нет данных	0
Итого:		Наземный пешеходный переход	нет данных	нет данных	0
Итого:		Подземный пешеходный переход	нет данных	нет данных	0
Итого:		Пешеходный тоннель	подземный	в разных уровнях	0
Всего:					2

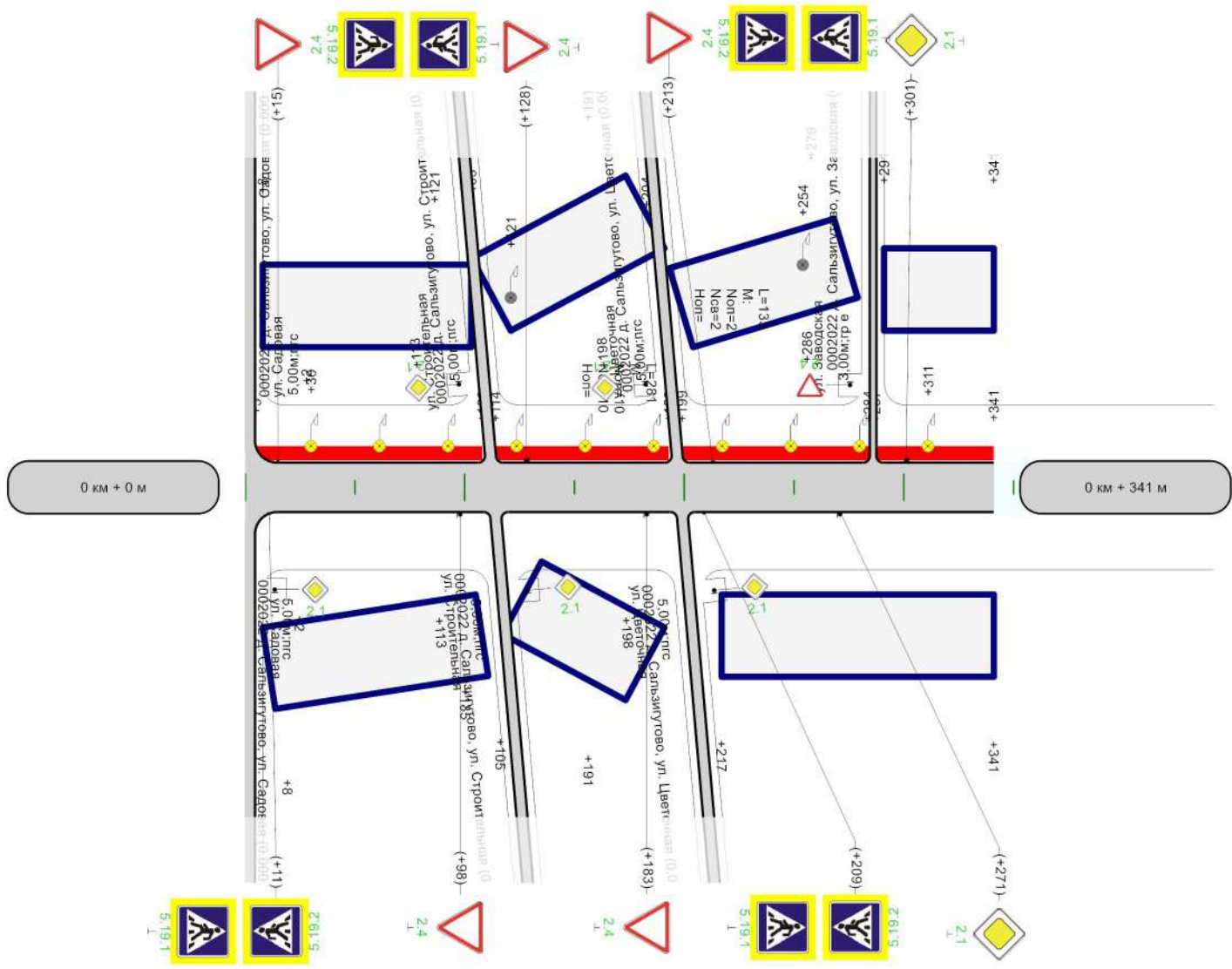
Ведомость размещения пешеходных дорожек (тротуаров)

Дорога: 0002022 - д. Нижнетимкино, ул. Революционная
 Участок: 0,000 - 1,136 км.

№	Начало участка, км+м	Конец участка, км+м	Объект установки	Расположение	Протяженность, м	
					Проектируемые в соответствии с нормативными документами, м	Фактически установленные, м
1	2	3	4	5	6	7
1	0+005	0+268		Справа	263	
2	0+271	0+416		Справа	145	
3	0+418	0+531		Справа	113	
4	0+535	0+560		Справа	25	
5	0+584	0+617		Справа	33	
6	0+619	0+650		Справа	31	
7	0+671	0+805		Справа	134	
8	0+808	0+944		Справа	136	
9	0+947	1+133		Справа	186	
Итого:					1066	0

д. Сальзигутово

Тротуары слева	н/д: ширина 1м, 5 - 108	н/д: ширина 1м, 114 - 193	н/д: ширина 1м, 199 - 284	н/д: ширина 1м, 287 - 341
Дорожные ограждения и направляющие устройства слева				
Дорожные ограждения и направляющие устройства по оси				
Горизонтальная дорожная разметка слева				
Кривые в плане				
Элементы дороги в продольном профиле				



Горизонтальная дорожная разметка справа	
Дорожные ограждения и направляющие устройства справа	
Тротуары справа	

Ведомость размещения дорожных знаков

Дорога: 0002022 - д. Сальзигутово, пер. Заводской
 Участок: 0,000 - 0,341 км.

№ п/п	Номер знака по ГОСТ 32945-2014	Наименование знака	Типоразмер знака	Площадь знаков, м2 (для знаков индивидуального проектирования)	Адрес, км + м	Установлено / требуется установить или демонтировать	Количество	Месторасположение
1	2	3	4	5	6	7	8	9
		Предупреждающие знаки						
		Итого установлено:						
		Итого перенести:						
		Итого временных:						
		Итого демонтировать:						
		Итого требуется установить:						
		Итого:						
		Знаки приоритета						
1	2.1	Главная дорога			0+271	Требуется установить	1	справа
2	2.1	Главная дорога			0+301	Требуется установить	1	слева
3	2.4	Уступите дорогу			0+015	Требуется установить	1	слева
4	2.4	Уступите дорогу			0+098	Требуется установить	1	справа
5	2.4	Уступите дорогу			0+128	Требуется установить	1	слева
6	2.4	Уступите дорогу			0+183	Требуется установить	1	справа
7	2.4	Уступите дорогу			0+213	Требуется установить	1	слева
		Итого установлено:						
		Итого перенести:						
		Итого временных:						
		Итого демонтировать:						
		Итого требуется установить:					7	
		Итого:					7	
		Запрещающие знаки						
		Итого установлено:						
		Итого перенести:						
		Итого временных:						
		Итого демонтировать:						
		Итого требуется установить:						
		Итого:						
		Предписывающие знаки						
		Итого установлено:						
		Итого перенести:						
		Итого временных:						
		Итого демонтировать:						
		Итого требуется установить:						
		Итого:						
		Знаки особых предписаний						
8	5.19.1	Пешеходный переход			0+011	Требуется установить	1	справа
9	5.19.1	Пешеходный переход			0+015	Требуется установить	1	слева
10	5.19.1	Пешеходный переход			0+209	Требуется установить	1	справа
11	5.19.1	Пешеходный переход			0+213	Требуется установить	1	слева
12	5.19.2	Пешеходный переход			0+011	Требуется установить	1	справа
13	5.19.2	Пешеходный переход			0+015	Требуется установить	1	слева
14	5.19.2	Пешеходный переход			0+209	Требуется установить	1	справа
15	5.19.2	Пешеходный переход			0+213	Требуется установить	1	слева
		Итого установлено:						
		Итого перенести:						
		Итого временных:						
		Итого демонтировать:						
		Итого требуется установить:					8	
		Итого:					8	
		Информационные знаки						

		Итого установлено:						
		Итого перенести:						
		Итого временных:						
		Итого демонтировать:						
		Итого требуется установить:						
		Итого:						
		Знаки сервиса						
		Итого установлено:						
		Итого перенести:						
		Итого временных:						
		Итого демонтировать:						
		Итого требуется установить:						
		Итого:						
		Знаки дополнительной информации(таблички)						
		Итого установлено:						
		Итого перенести:						
		Итого временных:						
		Итого демонтировать:						
		Итого требуется установить:						
		Итого:						
		Всего установлено:						
		Всего перенести:						
		Всего временных:						
		Всего демонтировать:						
		Всего требуется установить:						15
		Всего:						15

Ведомость размещения искусственного освещения

Дорога: 0002022 - д. Сальзигутово, пер. Заводской

Участок: 0,000 - 0,341 км.

№ п/п	Начало участка, км+м	Конец участка, км+м	Объект установки	Количество опор / светильников	Протяженность, м		Расположение
					Проектируемые в соответствии с нормативными документами, м	Фактически установленные, м	
1	2	3	4	5	6	7	8
1	0+030	0+311		10/10	281	0	Слева
2	0+121	0+254		2/2	0	133	Слева
Итого:				12/12	281	133	

Ведомость наличия пешеходных переходов в разных уровнях

Дорога: 0002022 - д. Сальзигутово, пер. Заводской

Участок: 0,000 - 0,341 км.

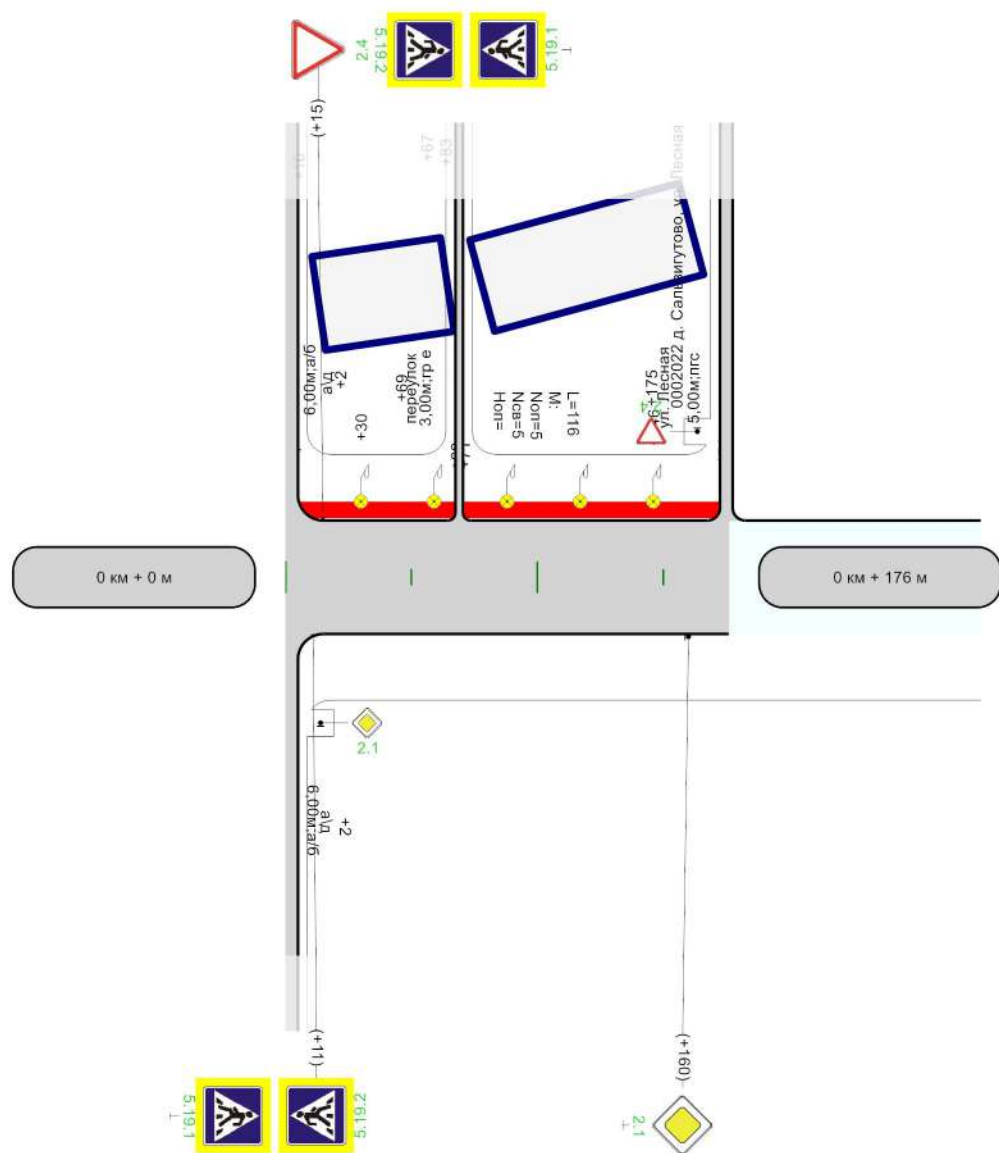
№ п/п	Адрес, км + м	Тип пешеходного перехода	Вид перехода	Расположение перехода	Наличие пешеходных дорожек от места остановки общественного тр-та до пешеходных переходов
1	2	3	4	5	6
1	0+013	Нерегулируемый	наземный	в одном уровне	есть
2	0+211	Нерегулируемый	наземный	в одном уровне	есть
Итого:		Пешеходный мост	надземный	в разных уровнях	0
Итого:		Регулируемый	наземный	в одном уровне	0
Итого:		Нерегулируемый	наземный	в одном уровне	2
Итого:		Пешеходная галерея	нет данных	нет данных	0
Итого:		Надземный пешеходный переход	нет данных	нет данных	0
Итого:		Подземный пешеходный переход	нет данных	нет данных	0
Итого:		Пешеходный тоннель	подземный	в разных уровнях	0
Всего:					2

Ведомость размещения пешеходных дорожек (тротуаров)

Дорога: 0002022 - д. Сальзигутово, пер. Заводской
Участок: 0,000 - 0,341 км.

№	Начало участка, км+м	Конец участка, км+м	Объект установки	Расположение	Протяженность, м	
					Проектируемые в соответствии с нормативными документами, м	Фактически установленные, м
1	2	3	4	5	6	7
1	0+005	0+108		Слева	103	
2	0+114	0+193		Слева	79	
3	0+199	0+284		Слева	85	
4	0+287	0+341		Слева	54	
Итого:					321	0

Тротуары слева	н/д: ширина 1м, 4 - 68	н/д: ширина 1м, 71 - 174
Дорожные ограждения и направляющие устройства слева		
Дорожные ограждения и направляющие устройства по оси		
Горизонтальная дорожная разметка слева		
Кривые в плане	<hr style="border: 1px solid blue;"/>	
Элементы дороги в продольном профиле		



Горизонтальная дорожная разметка справа	
Дорожные ограждения и направляющие устройства справа	
Тротуары справа	

Ведомость размещения дорожных знаков

Дорога: 0002022 - д. Сальзигутово, пер. Лесной
 Участок: 0,000 - 0,176 км.

№ п/п	Номер знака по ГОСТ 32945-2014	Наименование знака	Типоразмер знака	Площадь знаков, м2 (для знаков индивидуального проектирования)	Адрес, км + м	Установлено / требуется установить или демонтировать	Количество	Месторасположение
1	2	3	4	5	6	7	8	9
		Предупреждающие знаки						
		Итого установлено:						
		Итого перенести:						
		Итого временных:						
		Итого демонтировать:						
		Итого требуется установить:						
		Итого:						
		Знаки приоритета						
1	2.1	Главная дорога	2		0+002	Требуется установить	1	слева на пересечении
2	2.1	Главная дорога	2		0+002	Требуется установить	1	справа на пересечении
3	2.1	Главная дорога			0+160	Требуется установить	1	справа
4	2.4	Уступите дорогу			0+015	Требуется установить	1	слева
		Итого установлено:						
		Итого перенести:						
		Итого временных:						
		Итого демонтировать:						
		Итого требуется установить:					4	
		Итого:					4	
		Запрещающие знаки						
		Итого установлено:						
		Итого перенести:						
		Итого временных:						
		Итого демонтировать:						
		Итого требуется установить:						
		Итого:						
		Предписывающие знаки						
		Итого установлено:						
		Итого перенести:						
		Итого временных:						
		Итого демонтировать:						
		Итого требуется установить:						
		Итого:						
		Знаки особых предписаний						
5	5.19.1	Пешеходный переход			0+011	Требуется установить	1	справа
6	5.19.1	Пешеходный переход			0+015	Требуется установить	1	слева
7	5.19.2	Пешеходный переход			0+011	Требуется установить	1	справа
8	5.19.2	Пешеходный переход			0+015	Требуется установить	1	слева
		Итого установлено:						
		Итого перенести:						
		Итого временных:						
		Итого демонтировать:						
		Итого требуется установить:					4	
		Итого:					4	
		Информационные знаки						
		Итого установлено:						
		Итого перенести:						
		Итого временных:						
		Итого демонтировать:						
		Итого требуется установить:						
		Итого:						
		Знаки сервиса						

		Итого установлено:						
		Итого перенести:						
		Итого временных:						
		Итого демонтировать:						
		Итого требуется установить:						
		Итого:						
		Знаки дополнительной информации(таблички)						
		Итого установлено:						
		Итого перенести:						
		Итого временных:						
		Итого демонтировать:						
		Итого требуется установить:						
		Итого:						
		Всего установлено:						
		Всего перенести:						
		Всего временных:						
		Всего демонтировать:						
		Всего требуется установить:						8
		Всего:						8

Ведомость размещения искусственного освещения

Дорога: 0002022 - д. Сальзигутово, пер. Лесной

Участок: 0,000 - 0,176 км.

№ п/п	Начало участка, км+м	Конец участка, км+м	Объект установки	Количество опор / светильников	Протяженность, м		Расположение
					Проектируемые в соответствии с нормативными документами, м	Фактически установленные, м	
1	2	3	4	5	6	7	8
1	0+030	0+146		5/5	116	0	Слева
Итого:				5/5	116	0	

Ведомость наличия пешеходных переходов в разных уровнях

Дорога: 0002022 - д. Сальзигутово, пер. Лесной

Участок: 0,000 - 0,176 км.

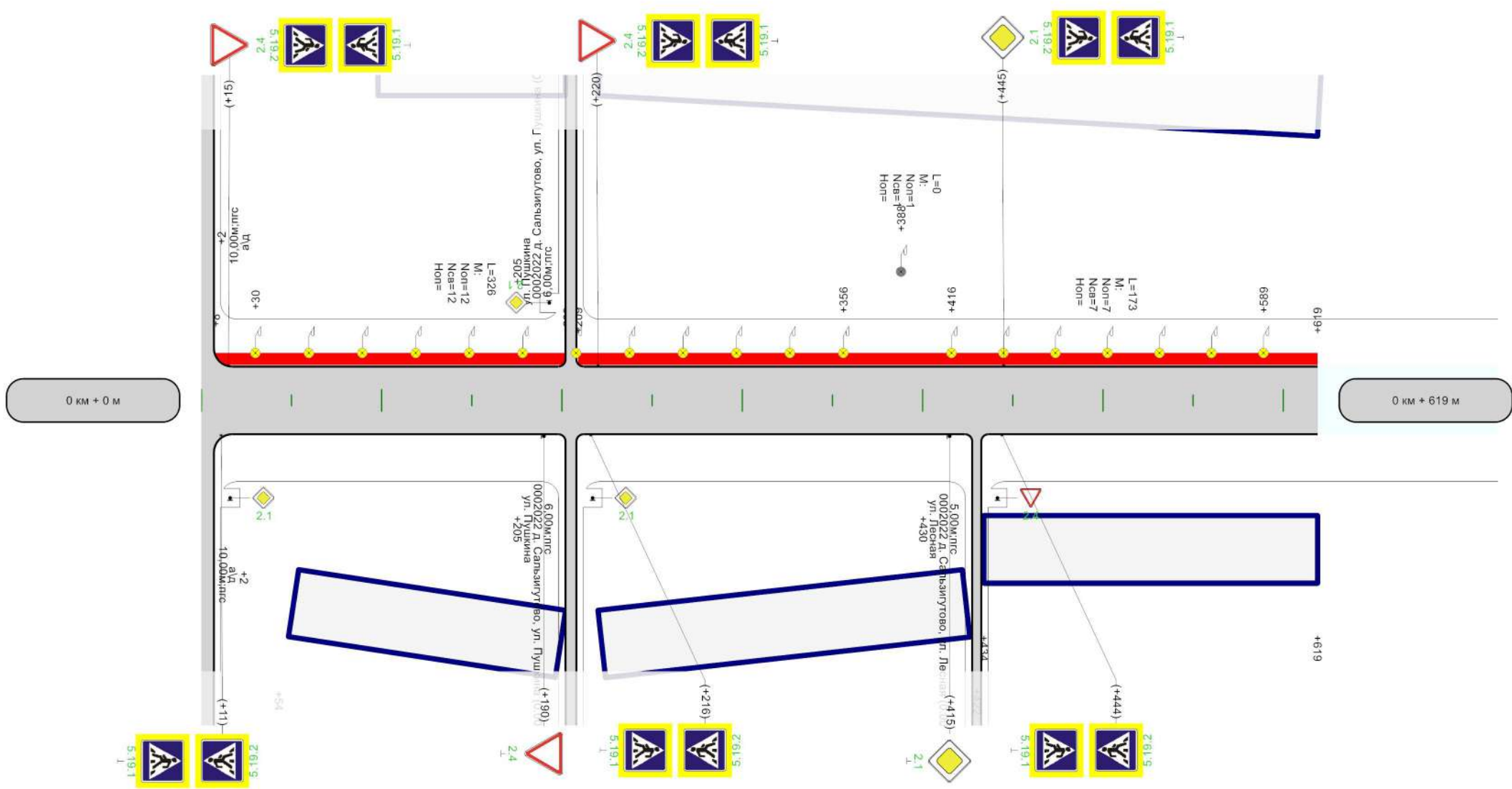
№ п/п	Адрес, км + м	Тип пешеходного перехода	Вид перехода	Расположение перехода	Наличие пешеходных дорожек от места остановки общественного тр-та до пешеходных переходов
1	2	3	4	5	6
1	0+013	Нерегулируемый	наземный	в одном уровне	есть
Итого:		Пешеходный мост	надземный	в разных уровнях	0
Итого:		Регулируемый	наземный	в одном уровне	0
Итого:		Нерегулируемый	наземный	в одном уровне	1
Итого:		Пешеходная галерея	нет данных	нет данных	0
Итого:		Надземный пешеходный переход	нет данных	нет данных	0
Итого:		Подземный пешеходный переход	нет данных	нет данных	0
Итого:		Пешеходный тоннель	подземный	в разных уровнях	0
Всего:					1

Ведомость размещения пешеходных дорожек (тротуаров)

Дорога: 0002022 - д. Сальзигутово, пер. Лесной
Участок: 0,000 - 0,176 км.

№	Начало участка, км+м	Конец участка, км+м	Объект установки	Расположение	Протяженность, м	
					Проектируемые в соответствии с нормативными документами, м	Фактически установленные, м
1	2	3	4	5	6	7
1	0+004	0+068		Слева	64	
2	0+071	0+174		Слева	103	
Итого:					167	0

Тротуары слева	н/д: ширина 1м, 8 - 203	н/д: ширина 1м, 209 - 619
Дорожные ограждения и направляющие устройства слева		
Дорожные ограждения и направляющие устройства по оси		
Горизонтальная дорожная разметка слева		
Кривые в плане		
Элементы дороги в продольном профиле		



Горизонтальная дорожная разметка справа	
Дорожные ограждения и направляющие устройства справа	
Тротуары справа	

Ведомость размещения дорожных знаков

Дорога: 0002022 - д. Сальзигутово, ул. 1 Мая
 Участок: 0,000 - 0,619 км.

№ п/п	Номер знака по ГОСТ 32945-2014	Наименование знака	Типоразмер знака	Площадь знаков, м2 (для знаков индивидуального проектирования)	Адрес, км + м	Установлено / требуется установить или демонтировать	Количество	Месторасположение
1	2	3	4	5	6	7	8	9
		Предупреждающие знаки						
		Итого установлено:						
		Итого перенести:						
		Итого временных:						
		Итого демонтировать:						
		Итого требуется установить:						
		Итого:						
		Знаки приоритета						
1	2.1	Главная дорога	2		0+002	Требуется установить	1	слева на пересечении
2	2.1	Главная дорога	2		0+002	Требуется установить	1	справа на пересечении
3	2.1	Главная дорога			0+415	Требуется установить	1	справа
4	2.1	Главная дорога			0+445	Требуется установить	1	слева
5	2.4	Уступите дорогу			0+015	Требуется установить	1	слева
6	2.4	Уступите дорогу			0+190	Требуется установить	1	справа
7	2.4	Уступите дорогу			0+220	Требуется установить	1	слева
		Итого установлено:						
		Итого перенести:						
		Итого временных:						
		Итого демонтировать:						
		Итого требуется установить:					7	
		Итого:					7	
		Запрещающие знаки						
		Итого установлено:						
		Итого перенести:						
		Итого временных:						
		Итого демонтировать:						
		Итого требуется установить:						
		Итого:						
		Предписывающие знаки						
		Итого установлено:						
		Итого перенести:						
		Итого временных:						
		Итого демонтировать:						
		Итого требуется установить:						
		Итого:						
		Знаки особых предписаний						
8	5.19.1	Пешеходный переход			0+011	Требуется установить	1	справа
9	5.19.1	Пешеходный переход			0+015	Требуется установить	1	слева
10	5.19.1	Пешеходный переход			0+216	Требуется установить	1	справа
11	5.19.1	Пешеходный переход			0+220	Требуется установить	1	слева
12	5.19.1	Пешеходный переход			0+444	Требуется установить	1	справа
13	5.19.1	Пешеходный переход			0+445	Требуется установить	1	слева
14	5.19.2	Пешеходный переход			0+011	Требуется установить	1	справа
15	5.19.2	Пешеходный переход			0+015	Требуется установить	1	слева
16	5.19.2	Пешеходный переход			0+216	Требуется установить	1	справа
17	5.19.2	Пешеходный переход			0+220	Требуется установить	1	слева
18	5.19.2	Пешеходный переход			0+444	Требуется установить	1	справа
19	5.19.2	Пешеходный переход			0+445	Требуется установить	1	слева
		Итого установлено:						
		Итого перенести:						
		Итого временных:						

		Итого демонтировать:						
		Итого требуется установить:					12	
		Итого:					12	
		Информационные знаки						
		Итого установлено:						
		Итого перенести:						
		Итого временных:						
		Итого демонтировать:						
		Итого требуется установить:						
		Итого:						
		Знаки сервиса						
		Итого установлено:						
		Итого перенести:						
		Итого временных:						
		Итого демонтировать:						
		Итого требуется установить:						
		Итого:						
		Знаки дополнительной информации(таблички)						
		Итого установлено:						
		Итого перенести:						
		Итого временных:						
		Итого демонтировать:						
		Итого требуется установить:						
		Итого:						
		Всего установлено:						
		Всего перенести:						
		Всего временных:						
		Всего демонтировать:						
		Всего требуется установить:					19	
		Всего:					19	

Ведомость размещения искусственного освещения

Дорога: 0002022 - д. Сальзигутово, ул. 1 Мая

Участок: 0,000 - 0,619 км.

№ п/п	Начало участка, км+м	Конец участка, км+м	Объект установки	Количество опор / светильников	Протяженность, м		Расположение
					Проектируемые в соответствии с нормативными документами, м	Фактически установленные, м	
1	2	3	4	5	6	7	8
1	0+030	0+356		12/12	326	0	Слева
2	0+388	0+388		1/1	0	0	Слева
3	0+416	0+589		7/7	173	0	Слева
Итого:				20/20	499	0	

Ведомость наличия пешеходных переходов в разных уровнях

Дорога: 0002022 - д. Сальзигутово, ул. 1 Мая

Участок: 0,000 - 0,619 км.

№ п/п	Адрес, км + м	Тип пешеходного перехода	Вид перехода	Расположение перехода	Наличие пешеходных дорожек от места остановки общественного тр-та до пешеходных переходов
1	2	3	4	5	6
1	0+011	Нерегулируемый	наземный	в одном уровне	есть
2	0+218	Нерегулируемый	наземный	в одном уровне	есть
3	0+443	Нерегулируемый	наземный	в одном уровне	есть
Итого:		Пешеходный мост	надземный	в разных уровнях	0
Итого:		Регулируемый	наземный	в одном уровне	0
Итого:		Нерегулируемый	наземный	в одном уровне	3
Итого:		Пешеходная галерея	нет данных	нет данных	0
Итого:		Надземный пешеходный переход	нет данных	нет данных	0
Итого:		Подземный пешеходный переход	нет данных	нет данных	0
Итого:		Пешеходный тоннель	подземный	в разных уровнях	0
Всего:					3

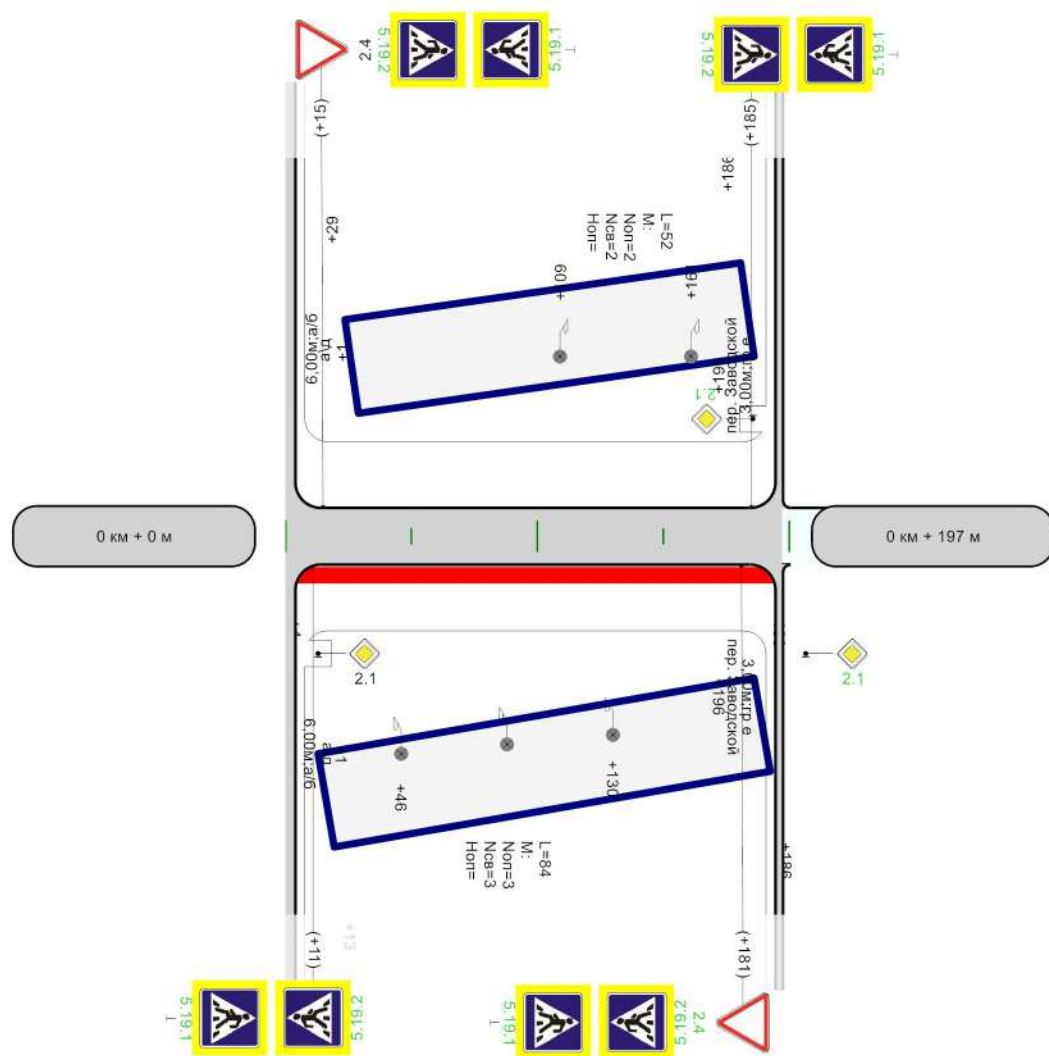
Ведомость размещения пешеходных дорожек (тротуаров)

Дорога: 0002022 - д. Сальзигутово, ул. 1 Мая

Участок: 0,000 - 0,619 км.

№	Начало участка, км+м	Конец участка, км+м	Объект установки	Расположение	Протяженность, м	
					Проектируемые в соответствии с нормативными документами, м	Фактически установленные, м
1	2	3	4	5	6	7
1	0+008	0+203		Слева	195	
2	0+209	0+619		Слева	410	
Итого:					605	0

Тротуары слева	
Дорожные ограждения и направляющие устройства слева	
Дорожные ограждения и направляющие устройства по оси	
Горизонтальная дорожная разметка слева	
Кривые в плане	
Элементы дороги в продольном профиле	



Горизонтальная дорожная разметка справа	
Дорожные ограждения и направляющие устройства справа	
Тротуары справа	н/д: ширина 1м, 4 - 196

Ведомость размещения дорожных знаков

Дорога: 0002022 - д. Сальзигутово, ул. Заводская
 Участок: 0,000 - 0,197 км.

№ п/п	Номер знака по ГОСТ 32945-2014	Наименование знака	Типоразмер знака	Площадь знаков, м2 (для знаков индивидуального проектирования)	Адрес, км + м	Установлено / требуется установить или демонтировать	Количество	Месторасположение
1	2	3	4	5	6	7	8	9
		Предупреждающие знаки						
		Итого установлено:						
		Итого перенести:						
		Итого временных:						
		Итого демонтировать:						
		Итого требуется установить:						
		Итого:						
		Знаки приоритета						
1	2.1	Главная дорога	2		0+001	Требуется установить	1	слева на пересечении
2	2.1	Главная дорога	2		0+196	Требуется установить	1	слева на пересечении
3	2.1	Главная дорога	2		0+196	Требуется установить	1	справа на пересечении
4	2.4	Уступите дорогу			0+181	Требуется установить	1	справа
		Итого установлено:						
		Итого перенести:						
		Итого временных:						
		Итого демонтировать:						
		Итого требуется установить:					4	
		Итого:					4	
		Запрещающие знаки						
		Итого установлено:						
		Итого перенести:						
		Итого временных:						
		Итого демонтировать:						
		Итого требуется установить:						
		Итого:						
		Предписывающие знаки						
		Итого установлено:						
		Итого перенести:						
		Итого временных:						
		Итого демонтировать:						
		Итого требуется установить:						
		Итого:						
		Знаки особых предписаний						
5	5.19.1	Пешеходный переход			0+011	Требуется установить	1	справа
6	5.19.1	Пешеходный переход			0+015	Требуется установить	1	слева
7	5.19.1	Пешеходный переход			0+181	Требуется установить	1	справа
8	5.19.1	Пешеходный переход			0+185	Требуется установить	1	слева
9	5.19.2	Пешеходный переход			0+011	Требуется установить	1	справа
10	5.19.2	Пешеходный переход			0+015	Требуется установить	1	слева
11	5.19.2	Пешеходный переход			0+181	Требуется установить	1	справа
12	5.19.2	Пешеходный переход			0+185	Требуется установить	1	слева
		Итого установлено:						
		Итого перенести:						
		Итого временных:						
		Итого демонтировать:						
		Итого требуется установить:					8	
		Итого:					8	
		Информационные знаки						
		Итого установлено:						
		Итого перенести:						
		Итого временных:						

		Итого демонтировать:					
		Итого требуется установить:					
		Итого:					
		Знаки сервиса					
		Итого установлено:					
		Итого перенести:					
		Итого временных:					
		Итого демонтировать:					
		Итого требуется установить:					
		Итого:					
		Знаки дополнительной информации(таблички)					
		Итого установлено:					
		Итого перенести:					
		Итого временных:					
		Итого демонтировать:					
		Итого требуется установить:					
		Итого:					
		Всего установлено:					
		Всего перенести:					
		Всего временных:					
		Всего демонтировать:					
		Всего требуется установить:					12
		Всего:					12

Ведомость размещения искусственного освещения

Дорога: 0002022 - д. Сальзигутово, ул. Заводская

Участок: 0,000 - 0,197 км.

№ п/п	Начало участка, км+м	Конец участка, км+м	Объект установки	Количество опор / светильников	Протяженность, м		Расположение
					Проектируемые в соответствии с нормативными документами, м	Фактически установленные, м	
1	2	3	4	5	6	7	8
1	0+046	0+130		3/3	0	84	Справа
2	0+109	0+161		2/2	0	52	Слева
Итого:				5/5	0	136	

Ведомость наличия пешеходных переходов в разных уровнях

Дорога: 0002022 - д. Сальзигутово, ул. Заводская

Участок: 0,000 - 0,197 км.

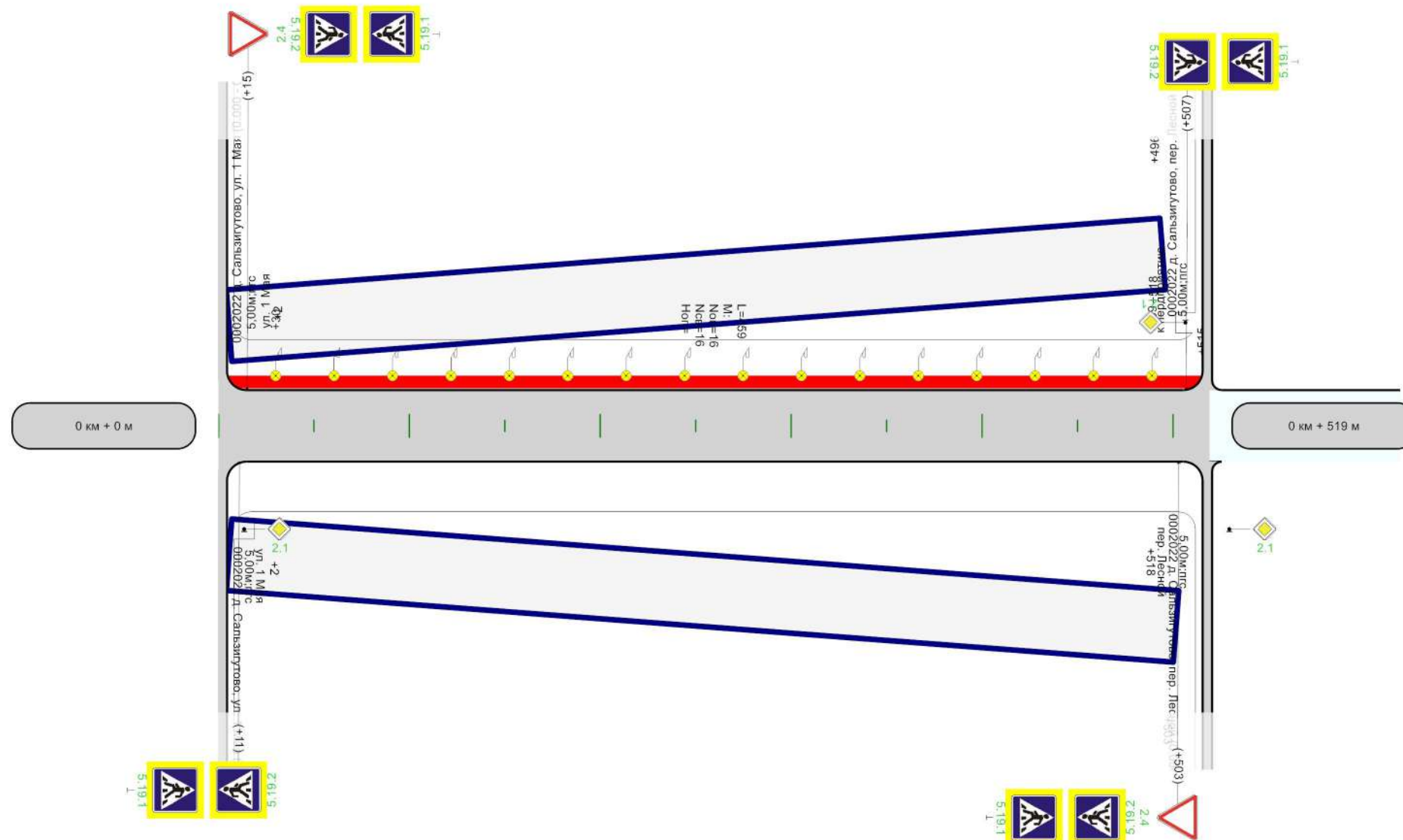
№ п/п	Адрес, км + м	Тип пешеходного перехода	Вид перехода	Расположение перехода	Наличие пешеходных дорожек от места остановки общественного тр-та до пешеходных переходов
1	2	3	4	5	6
1	0+013	Нерегулируемый	наземный	в одном уровне	есть
2	0+183	Нерегулируемый	наземный	в одном уровне	есть
Итого:		Пешеходный мост	надземный	в разных уровнях	0
Итого:		Регулируемый	наземный	в одном уровне	0
Итого:		Нерегулируемый	наземный	в одном уровне	2
Итого:		Пешеходная галерея	нет данных	нет данных	0
Итого:		Надземный пешеходный переход	нет данных	нет данных	0
Итого:		Подземный пешеходный переход	нет данных	нет данных	0
Итого:		Пешеходный тоннель	подземный	в разных уровнях	0
Всего:					2

Ведомость размещения пешеходных дорожек (тротуаров)

Дорога: 0002022 - д. Сальзигутово, ул. Заводская
Участок: 0,000 - 0,197 км.

№	Начало участка, км+м	Конец участка, км+м	Объект установки	Расположение	Протяженность, м	
					Проектируемые в соответствии с нормативными документами, м	Фактически установленные, м
1	2	3	4	5	6	7
1	0+004	0+196		Справа	192	
Итого:					192	0

Тротуары слева	н/д: ширина 1м, 5 - 515
Дорожные ограждения и направляющие устройства слева	
Дорожные ограждения и направляющие устройства по оси	
Горизонтальная дорожная разметка слева	
Кривые в плане	
Элементы дороги в продольном профиле	



Горизонтальная дорожная разметка справа	
Дорожные ограждения и направляющие устройства справа	
Тротуары справа	

Ведомость размещения дорожных знаков

Дорога: 0002022 - д. Сальзигутово, ул. Лесная
Участок: 0,000 - 0,519 км.

№ п/п	Номер знака по ГОСТ 32945-2014	Наименование знака	Типоразмер знака	Площадь знаков, м2 (для знаков индивидуального проектирования)	Адрес, км + м	Установлено / требуется установить или демонтировать	Количество	Месторасположение
1	2	3	4	5	6	7	8	9
		Предупреждающие знаки						
		Итого установлено:						
		Итого перенести:						
		Итого временных:						
		Итого демонтировать:						
		Итого требуется установить:						
		Итого:						
		Знаки приоритета						
1	2.4	Уступите дорогу			0+015	Требуется установить	1	слева
2	2.4	Уступите дорогу			0+503	Требуется установить	1	справа
		Итого установлено:						
		Итого перенести:						
		Итого временных:						
		Итого демонтировать:						
		Итого требуется установить:					2	
		Итого:					2	
		Запрещающие знаки						
		Итого установлено:						
		Итого перенести:						
		Итого временных:						
		Итого демонтировать:						
		Итого требуется установить:						
		Итого:						
		Предписывающие знаки						
		Итого установлено:						
		Итого перенести:						
		Итого временных:						
		Итого демонтировать:						
		Итого требуется установить:						
		Итого:						
		Знаки особых предписаний						
3	5.19.1	Пешеходный переход			0+011	Требуется установить	1	справа
4	5.19.1	Пешеходный переход			0+015	Требуется установить	1	слева
5	5.19.1	Пешеходный переход			0+503	Требуется установить	1	справа
6	5.19.1	Пешеходный переход			0+507	Требуется установить	1	слева
7	5.19.2	Пешеходный переход			0+011	Требуется установить	1	справа
8	5.19.2	Пешеходный переход			0+015	Требуется установить	1	слева
9	5.19.2	Пешеходный переход			0+503	Требуется установить	1	справа
10	5.19.2	Пешеходный переход			0+507	Требуется установить	1	слева
		Итого установлено:						
		Итого перенести:						
		Итого временных:						
		Итого демонтировать:						
		Итого требуется установить:					8	
		Итого:					8	
		Информационные знаки						
		Итого установлено:						
		Итого перенести:						
		Итого временных:						
		Итого демонтировать:						
		Итого требуется установить:						

		Итого:						
		Знаки сервиса						
		Итого установлено:						
		Итого перенести:						
		Итого временных:						
		Итого демонтировать:						
		Итого требуется установить:						
		Итого:						
		Знаки дополнительной информации(таблички)						
		Итого установлено:						
		Итого перенести:						
		Итого временных:						
		Итого демонтировать:						
		Итого требуется установить:						
		Итого:						
		Всего установлено:						
		Всего перенести:						
		Всего временных:						
		Всего демонтировать:						
		Всего требуется установить:						10
		Всего:						10

Ведомость размещения искусственного освещения

Дорога: 0002022 - д. Сальзигутово, ул. Лесная

Участок: 0,000 - 0,519 км.

№ п/п	Начало участка, км+м	Конец участка, км+м	Объект установки	Количество опор / светильников	Протяженность, м		Расположение
					Проектируемые в соответствии с нормативными документами, м	Фактически установленные, м	
1	2	3	4	5	6	7	8
1	0+030	0+489		16/16	459	0	Слева
Итого:				16/16	459	0	

Ведомость наличия пешеходных переходов в разных уровнях

Дорога: 0002022 - д. Сальзигутово, ул. Лесная


Участок: 0,000 - 0,519 км.

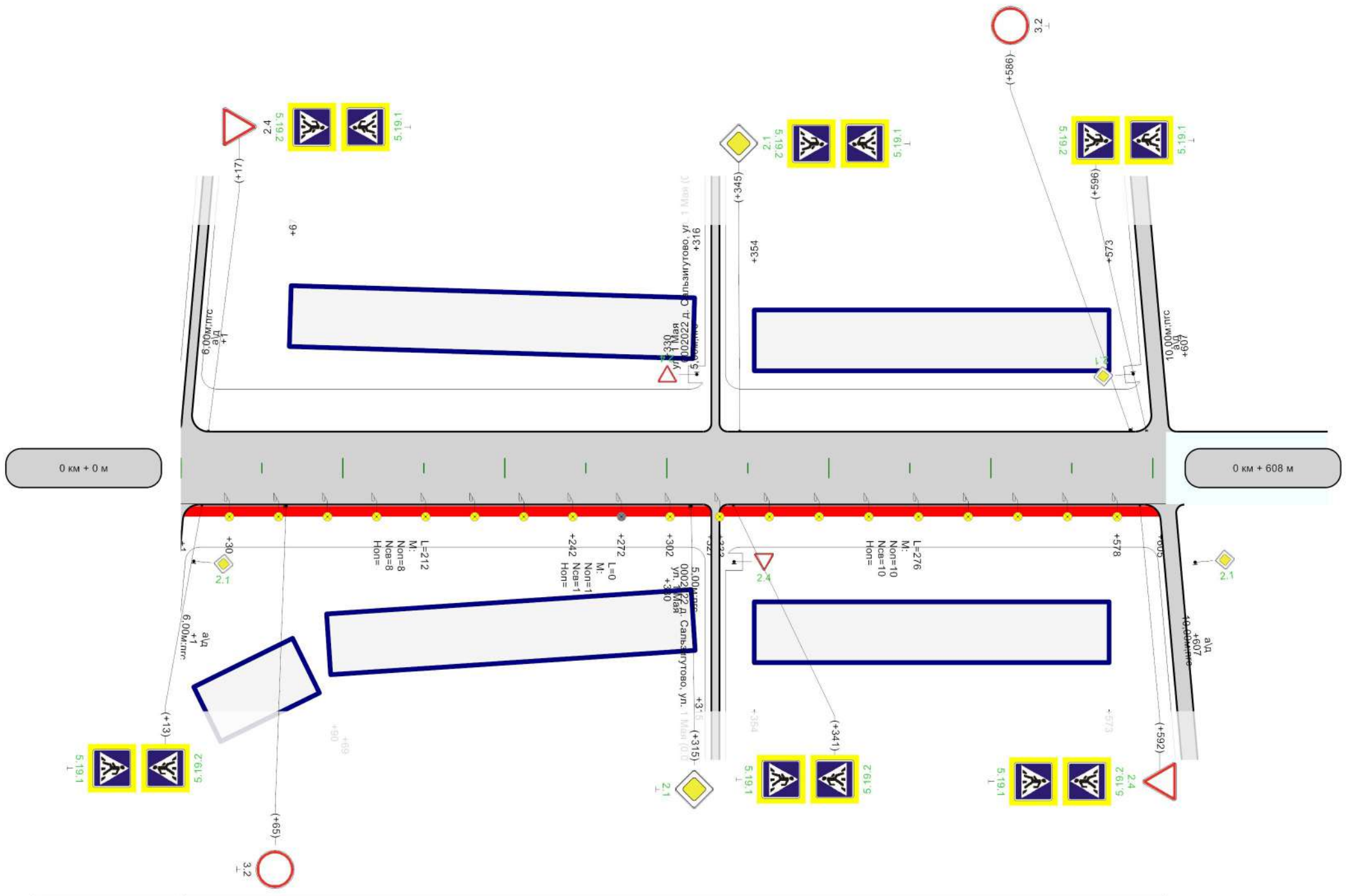
№ п/п	Адрес, км + м	Тип пешеходного перехода	Вид перехода	Расположение перехода	Наличие пешеходных дорожек от места остановки общественного тр-та до пешеходных переходов
1	2	3	4	5	6
1	0+013	Нерегулируемый	наземный	в одном уровне	есть
2	0+503	Нерегулируемый	наземный	в одном уровне	есть
Итого:		Пешеходный мост	надземный	в разных уровнях	0
Итого:		Регулируемый	наземный	в одном уровне	0
Итого:		Нерегулируемый	наземный	в одном уровне	2
Итого:		Пешеходная галерея	нет данных	нет данных	0
Итого:		Надземный пешеходный переход	нет данных	нет данных	0
Итого:		Подземный пешеходный переход	нет данных	нет данных	0
Итого:		Пешеходный тоннель	подземный	в разных уровнях	0
Всего:					2

Ведомость размещения пешеходных дорожек (тротуаров)

Дорога: 0002022 - д. Сальзигутово, ул. Лесная
Участок: 0,000 - 0,519 км.

№	Начало участка, км+м	Конец участка, км+м	Объект установки	Расположение	Протяженность, м	
					Проектируемые в соответствии с нормативными документами, м	Фактически установленные, м
1	2	3	4	5	6	7
1	0+005	0+515		Слева	510	
Итого:					510	0

Тротуары слева	
Дорожные ограждения и направляющие устройства слева	
Дорожные ограждения и направляющие устройства по оси	
Горизонтальная дорожная разметка слева	
Кривые в плане	
Элементы дороги в продольном профиле	



Горизонтальная дорожная разметка справа			
Дорожные ограждения и направляющие устройства справа			
Тротуары справа	<table border="1"> <tr> <td>н/д: ширина 1м, 1 - 327</td> <td>н/д: ширина 1м, 333 - 605</td> </tr> </table>	н/д: ширина 1м, 1 - 327	н/д: ширина 1м, 333 - 605
н/д: ширина 1м, 1 - 327	н/д: ширина 1м, 333 - 605		

Ведомость размещения дорожных знаков

Дорога: 0002022 - д. Сальзигутово, ул. Пушкина
 Участок: 0,000 - 0,608 км.

№ п/п	Номер знака по ГОСТ 32945-2014	Наименование знака	Типоразмер знака	Площадь знаков, м2 (для знаков индивидуального проектирования)	Адрес, км + м	Установлено / требуется установить или демонтировать	Количество	Месторасположение
1	2	3	4	5	6	7	8	9
		Предупреждающие знаки						
		Итого установлено:						
		Итого перенести:						
		Итого временных:						
		Итого демонтировать:						
		Итого требуется установить:						
		Итого:						
		Знаки приоритета						
1	2.1	Главная дорога	2		0+001	Требуется установить	1	слева на пересечении
2	2.1	Главная дорога	2		0+001	Требуется установить	1	справа на пересечении
3	2.1	Главная дорога			0+315	Требуется установить	1	справа
4	2.1	Главная дорога			0+345	Требуется установить	1	слева
5	2.1	Главная дорога	2		0+607	Требуется установить	1	слева на пересечении
6	2.1	Главная дорога	2		0+607	Требуется установить	1	справа на пересечении
7	2.4	Уступите дорогу			0+592	Требуется установить	1	справа
		Итого установлено:						
		Итого перенести:						
		Итого временных:						
		Итого демонтировать:						
		Итого требуется установить:					7	
		Итого:					7	
		Запрещающие знаки						
		Итого установлено:						
		Итого перенести:						
		Итого временных:						
		Итого демонтировать:						
		Итого требуется установить:						
		Итого:						
		Предписывающие знаки						
		Итого установлено:						
		Итого перенести:						
		Итого временных:						
		Итого демонтировать:						
		Итого требуется установить:						
		Итого:						
		Знаки особых предписаний						
8	5.19.1	Пешеходный переход			0+013	Требуется установить	1	справа
9	5.19.1	Пешеходный переход			0+017	Требуется установить	1	слева
10	5.19.1	Пешеходный переход			0+341	Требуется установить	1	справа
11	5.19.1	Пешеходный переход			0+345	Требуется установить	1	слева
12	5.19.1	Пешеходный переход			0+592	Требуется установить	1	справа
13	5.19.1	Пешеходный переход			0+596	Требуется установить	1	слева
14	5.19.2	Пешеходный переход			0+013	Требуется установить	1	справа
15	5.19.2	Пешеходный переход			0+017	Требуется установить	1	слева
16	5.19.2	Пешеходный переход			0+341	Требуется установить	1	справа
17	5.19.2	Пешеходный переход			0+345	Требуется установить	1	слева
18	5.19.2	Пешеходный переход			0+592	Требуется установить	1	справа
19	5.19.2	Пешеходный переход			0+596	Требуется установить	1	слева
		Итого установлено:						
		Итого перенести:						
		Итого временных:						

		Итого демонтировать:						
		Итого требуется установить:					12	
		Итого:					12	
		Информационные знаки						
		Итого установлено:						
		Итого перенести:						
		Итого временных:						
		Итого демонтировать:						
		Итого требуется установить:						
		Итого:						
		Знаки сервиса						
		Итого установлено:						
		Итого перенести:						
		Итого временных:						
		Итого демонтировать:						
		Итого требуется установить:						
		Итого:						
		Знаки дополнительной информации(таблички)						
		Итого установлено:						
		Итого перенести:						
		Итого временных:						
		Итого демонтировать:						
		Итого требуется установить:						
		Итого:						
		Всего установлено:						
		Всего перенести:						
		Всего временных:						
		Всего демонтировать:						
		Всего требуется установить:					19	
		Всего:					19	

Ведомость размещения искусственного освещения

Дорога: 0002022 - д. Сальзигутово, ул. Пушкина

Участок: 0,000 - 0,608 км.

№ п/п	Начало участка, км+м	Конец участка, км+м	Объект установки	Количество опор / светильников	Протяженность, м		Расположение
					Проектируемые в соответствии с нормативными документами, м	Фактически установленные, м	
1	2	3	4	5	6	7	8
1	0+030	0+242		8/8	212	0	Справа
2	0+272	0+272		1/1	0	0	Справа
3	0+302	0+578		10/10	276	0	Справа
Итого:				19/19	488	0	

Ведомость наличия пешеходных переходов в разных уровнях

Дорога: 0002022 - д. Сальзигутово, ул. Пушкина

Участок: 0,000 - 0,608 км.

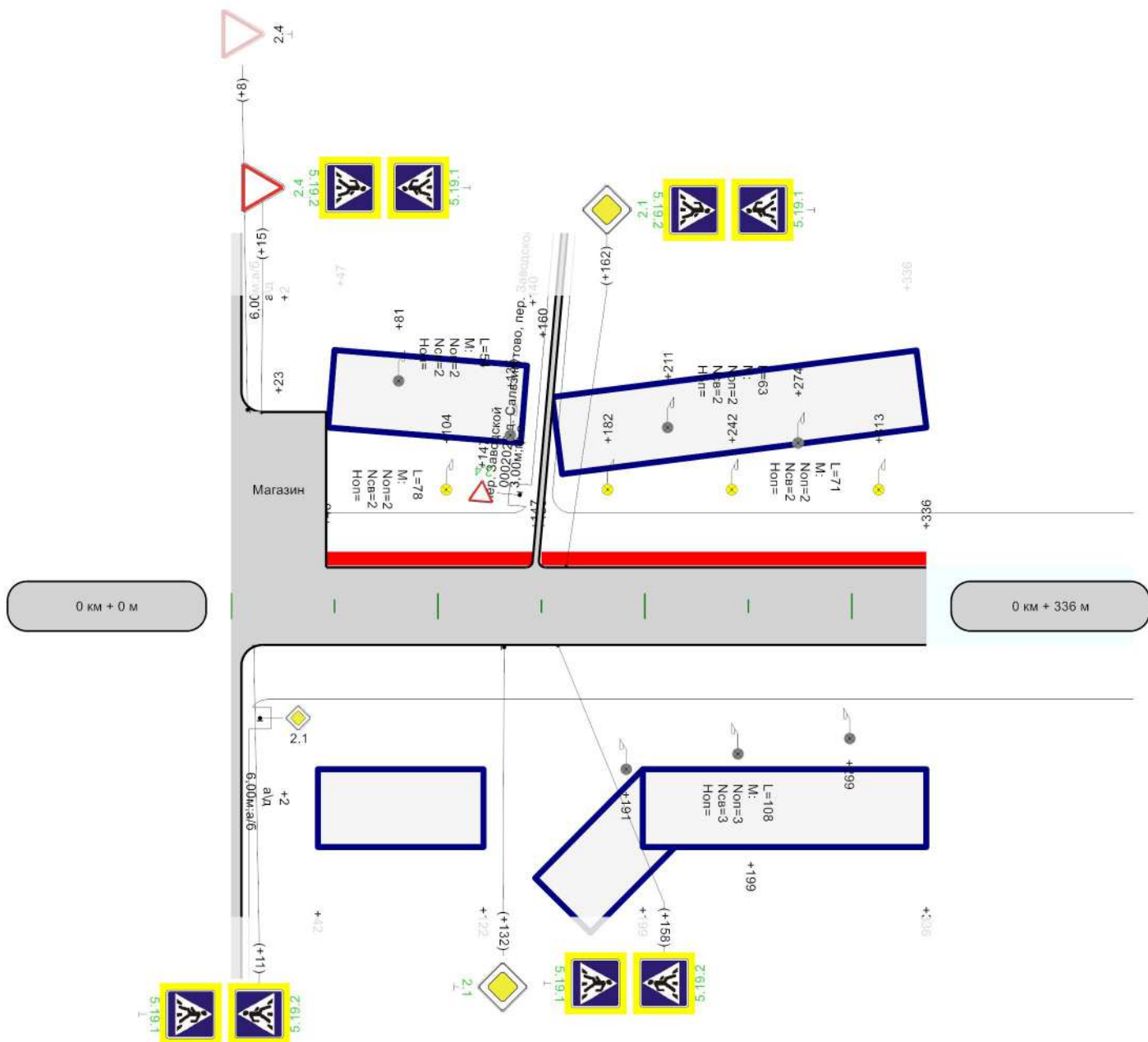
№ п/п	Адрес, км + м	Тип пешеходного перехода	Вид перехода	Расположение перехода	Наличие пешеходных дорожек от места остановки общественного тр-та до пешеходных переходов
1	2	3	4	5	6
1	0+015	Нерегулируемый	наземный	в одном уровне	есть
2	0+343	Нерегулируемый	наземный	в одном уровне	есть
3	0+594	Нерегулируемый	наземный	в одном уровне	есть
Итого:		Пешеходный мост	надземный	в разных уровнях	0
Итого:		Регулируемый	наземный	в одном уровне	0
Итого:		Нерегулируемый	наземный	в одном уровне	3
Итого:		Пешеходная галерея	нет данных	нет данных	0
Итого:		Наземный пешеходный переход	нет данных	нет данных	0
Итого:		Подземный пешеходный переход	нет данных	нет данных	0
Итого:		Пешеходный тоннель	подземный	в разных уровнях	0
Всего:					3

Ведомость размещения пешеходных дорожек (тротуаров)

Дорога: 0002022 - д. Сальзигутово, ул. Пушкина
Участок: 0,000 - 0,608 км.

№	Начало участка, км+м	Конец участка, км+м	Объект установки	Расположение	Протяженность, м	
					Проектируемые в соответствии с нормативными документами, м	Фактически установленные, м
1	2	3	4	5	6	7
1	0+001	0+327		Справа	326	
2	0+333	0+605		Справа	272	
Итого:					598	0

Тротуары слева		н/д: ширина 1м, 46 - 147	н/д: ширина 1м, 150 - 336
Дорожные ограждения и направляющие устройства слева			
Дорожные ограждения и направляющие устройства по оси			
Горизонтальная дорожная разметка слева			
Кривые в плане			
Элементы дороги в продольном профиле			



Горизонтальная дорожная разметка справа	
Дорожные ограждения и направляющие устройства справа	
Тротуары справа	

Ведомость размещения дорожных знаков

Дорога: 0002022 - д. Сальзигутово, ул. Садовая
 Участок: 0,000 - 0,336 км.

№ п/п	Номер знака по ГОСТ 32945-2014	Наименование знака	Типоразмер знака	Площадь знаков, м2 (для знаков индивидуального проектирования)	Адрес, км + м	Установлено / требуется установить или демонтировать	Количество	Месторасположение
1	2	3	4	5	6	7	8	9
		Предупреждающие знаки						
		Итого установлено:						
		Итого перенести:						
		Итого временных:						
		Итого демонтировать:						
		Итого требуется установить:						
		Итого:						
		Знаки приоритета						
1	2.1	Главная дорога	2		0+002	Требуется установить	1	слева на пересечении
2	2.1	Главная дорога			0+132	Требуется установить	1	справа
3	2.1	Главная дорога			0+162	Требуется установить	1	слева
4	2.4	Уступите дорогу			0+015	Требуется установить	1	слева
		Итого установлено:						
		Итого перенести:						
		Итого временных:						
		Итого демонтировать:						
		Итого требуется установить:					4	
		Итого:					4	
		Запрещающие знаки						
		Итого установлено:						
		Итого перенести:						
		Итого временных:						
		Итого демонтировать:						
		Итого требуется установить:						
		Итого:						
		Предписывающие знаки						
		Итого установлено:						
		Итого перенести:						
		Итого временных:						
		Итого демонтировать:						
		Итого требуется установить:						
		Итого:						
		Знаки особых предписаний						
5	5.19.1	Пешеходный переход			0+011	Требуется установить	1	справа
6	5.19.1	Пешеходный переход			0+015	Требуется установить	1	слева
7	5.19.1	Пешеходный переход			0+158	Требуется установить	1	справа
8	5.19.1	Пешеходный переход			0+162	Требуется установить	1	слева
9	5.19.2	Пешеходный переход			0+011	Требуется установить	1	справа
10	5.19.2	Пешеходный переход			0+015	Требуется установить	1	слева
11	5.19.2	Пешеходный переход			0+158	Требуется установить	1	справа
12	5.19.2	Пешеходный переход			0+162	Требуется установить	1	слева
		Итого установлено:						
		Итого перенести:						
		Итого временных:						
		Итого демонтировать:						
		Итого требуется установить:					8	
		Итого:					8	
		Информационные знаки						
		Итого установлено:						
		Итого перенести:						
		Итого временных:						

		Итого демонтировать:					
		Итого требуется установить:					
		Итого:					
		Знаки сервиса					
		Итого установлено:					
		Итого перенести:					
		Итого временных:					
		Итого демонтировать:					
		Итого требуется установить:					
		Итого:					
		Знаки дополнительной информации(таблички)					
		Итого установлено:					
		Итого перенести:					
		Итого временных:					
		Итого демонтировать:					
		Итого требуется установить:					
		Итого:					
		Всего установлено:					
		Всего перенести:					
		Всего временных:					
		Всего демонтировать:					
		Всего требуется установить:					12
		Всего:					12

Ведомость размещения искусственного освещения

Дорога: 0002022 - д. Сальзигутово, ул. Садовая
 Участок: 0,000 - 0,336 км.

№ п/п	Начало участка, км+м	Конец участка, км+м	Объект установки	Количество опор / светильников	Протяженность, м		Расположение
					Проектируемые в соответствии с нормативными документами, м	Фактически установленные, м	
1	2	3	4	5	6	7	8
1	0+081	0+135		2/2	0	54	Слева
2	0+104	0+182		2/2	78	0	Слева
3	0+191	0+299		3/3	0	108	Справа
4	0+211	0+274		2/2	0	63	Слева
5	0+242	0+313		2/2	71	0	Слева
Итого:				11/11	149	225	

Ведомость наличия пешеходных переходов в разных уровнях

Дорога: 0002022 - д. Сальзигутово, ул. Садовая

Участок: 0,000 - 0,336 км.

№ п/п	Адрес, км + м	Тип пешеходного перехода	Вид перехода	Расположение перехода	Наличие пешеходных дорожек от места остановки общественного тр-та до пешеходных переходов
1	2	3	4	5	6
1	0+013	Нерегулируемый	наземный	в одном уровне	нет
2	0+160	Нерегулируемый	наземный	в одном уровне	есть
Итого:		Пешеходный мост	надземный	в разных уровнях	0
Итого:		Регулируемый	наземный	в одном уровне	0
Итого:		Нерегулируемый	наземный	в одном уровне	2
Итого:		Пешеходная галерея	нет данных	нет данных	0
Итого:		Надземный пешеходный переход	нет данных	нет данных	0
Итого:		Подземный пешеходный переход	нет данных	нет данных	0
Итого:		Пешеходный тоннель	подземный	в разных уровнях	0
Всего:					2

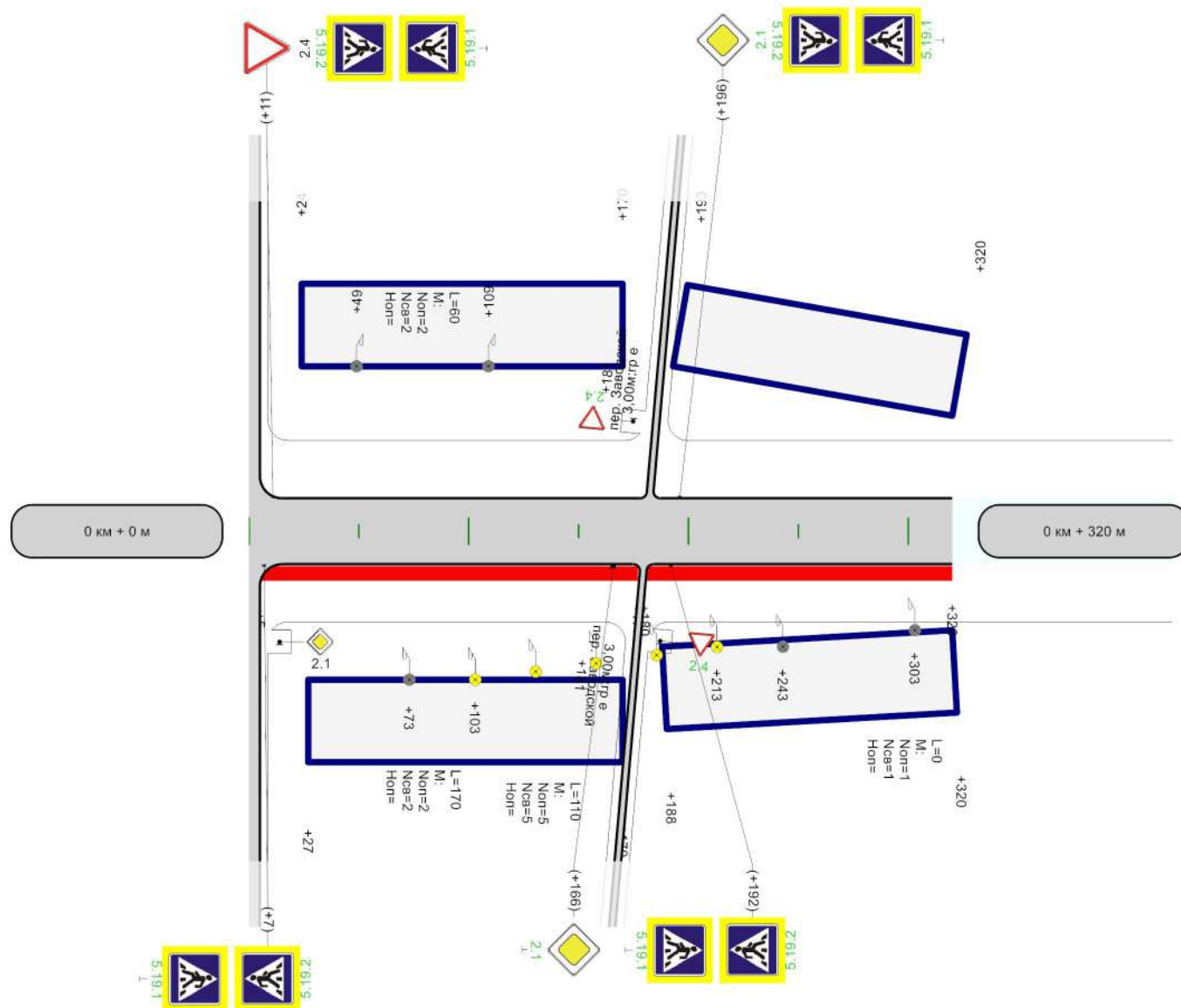
Ведомость размещения пешеходных дорожек (тротуаров)

Дорога: 0002022 - д. Сальзигутово, ул. Садовая

Участок: 0,000 - 0,336 км.

№	Начало участка, км+м	Конец участка, км+м	Объект установки	Расположение	Протяженность, м	
					Проектируемые в соответствии с нормативными документами, м	Фактически установленные, м
1	2	3	4	5	6	7
1	0+046	0+147		Слева	101	
2	0+150	0+336		Слева	186	
Итого:					287	0

Тротуары слева	
Дорожные ограждения и направляющие устройства слева	
Дорожные ограждения и направляющие устройства по оси	
Горизонтальная дорожная разметка слева	
Кривые в плане	
Элементы дороги в продольном профиле	



Горизонтальная дорожная разметка справа			
Дорожные ограждения и направляющие устройства справа			
Тротуары справа	<table border="1" style="width: 100%;"> <tr> <td style="width: 50%;">н/д: ширина 1м, 5 - 177</td> <td style="width: 50%;">н/д: ширина 1м, 180 - 320</td> </tr> </table>	н/д: ширина 1м, 5 - 177	н/д: ширина 1м, 180 - 320
н/д: ширина 1м, 5 - 177	н/д: ширина 1м, 180 - 320		

Ведомость размещения дорожных знаков

Дорога: 0002022 - д. Сальзигутово, ул. Строительная
Участок: 0,000 - 0,320 км.

№ п/п	Номер знака по ГОСТ 32945-2014	Наименование знака	Типоразмер знака	Площадь знаков, м2 (для знаков индивидуального проектирования)	Адрес, км + м	Установлено / требуется установить или демонтировать	Количество	Месторасположение
1	2	3	4	5	6	7	8	9
		Предупреждающие знаки						
		Итого установлено:						
		Итого перенести:						
		Итого временных:						
		Итого демонтировать:						
		Итого требуется установить:						
		Итого:						
		Знаки приоритета						
1	2.1	Главная дорога	2		0+002	Требуется установить	1	слева на пересечении
2	2.1	Главная дорога			0+166	Требуется установить	1	справа
3	2.1	Главная дорога			0+196	Требуется установить	1	слева
4	2.4	Уступите дорогу	2		0+181	Требуется установить	1	слева на пересечении
5	2.4	Уступите дорогу	2		0+181	Требуется установить	1	справа на пересечении
		Итого установлено:						
		Итого перенести:						
		Итого временных:						
		Итого демонтировать:						
		Итого требуется установить:					5	
		Итого:					5	
		Запрещающие знаки						
		Итого установлено:						
		Итого перенести:						
		Итого временных:						
		Итого демонтировать:						
		Итого требуется установить:						
		Итого:						
		Предписывающие знаки						
		Итого установлено:						
		Итого перенести:						
		Итого временных:						
		Итого демонтировать:						
		Итого требуется установить:						
		Итого:						
		Знаки особых предписаний						
6	5.19.1	Пешеходный переход			0+007	Требуется установить	1	справа
7	5.19.1	Пешеходный переход			0+011	Требуется установить	1	слева
8	5.19.1	Пешеходный переход			0+192	Требуется установить	1	справа
9	5.19.1	Пешеходный переход			0+196	Требуется установить	1	слева
10	5.19.2	Пешеходный переход			0+007	Требуется установить	1	справа
11	5.19.2	Пешеходный переход			0+011	Требуется установить	1	слева
12	5.19.2	Пешеходный переход			0+192	Требуется установить	1	справа
13	5.19.2	Пешеходный переход			0+196	Требуется установить	1	слева
		Итого установлено:						
		Итого перенести:						
		Итого временных:						
		Итого демонтировать:						
		Итого требуется установить:					8	
		Итого:					8	
		Информационные знаки						
		Итого установлено:						
		Итого перенести:						

		Итого временных:						
		Итого демонтировать:						
		Итого требуется установить:						
		Итого:						
		Знаки сервиса						
		Итого установлено:						
		Итого перенести:						
		Итого временных:						
		Итого демонтировать:						
		Итого требуется установить:						
		Итого:						
		Знаки дополнительной информации(таблички)						
		Итого установлено:						
		Итого перенести:						
		Итого временных:						
		Итого демонтировать:						
		Итого требуется установить:						
		Итого:						
		Всего установлено:						
		Всего перенести:						
		Всего временных:						
		Всего демонтировать:						
		Всего требуется установить:						13
		Всего:						13

Ведомость размещения искусственного освещения

Дорога: 0002022 - д. Сальзигутово, ул. Строительная

Участок: 0,000 - 0,320 км.

№ п/п	Начало участка, км+м	Конец участка, км+м	Объект установки	Количество опор / светильников	Протяженность, м		Расположение
					Проектируемые в соответствии с нормативными документами, м	Фактически установленные, м	
1	2	3	4	5	6	7	8
1	0+049	0+109		2/2	0	60	Слева
2	0+073	0+243		2/2	0	170	Справа
3	0+103	0+213		5/5	110	0	Справа
4	0+303	0+303		1/1	0	0	Справа
Итого:				10/10	110	230	

Ведомость наличия пешеходных переходов в разных уровнях

Дорога: 0002022 - д. Сальзигутово, ул. Строительная

Участок: 0,000 - 0,320 км.

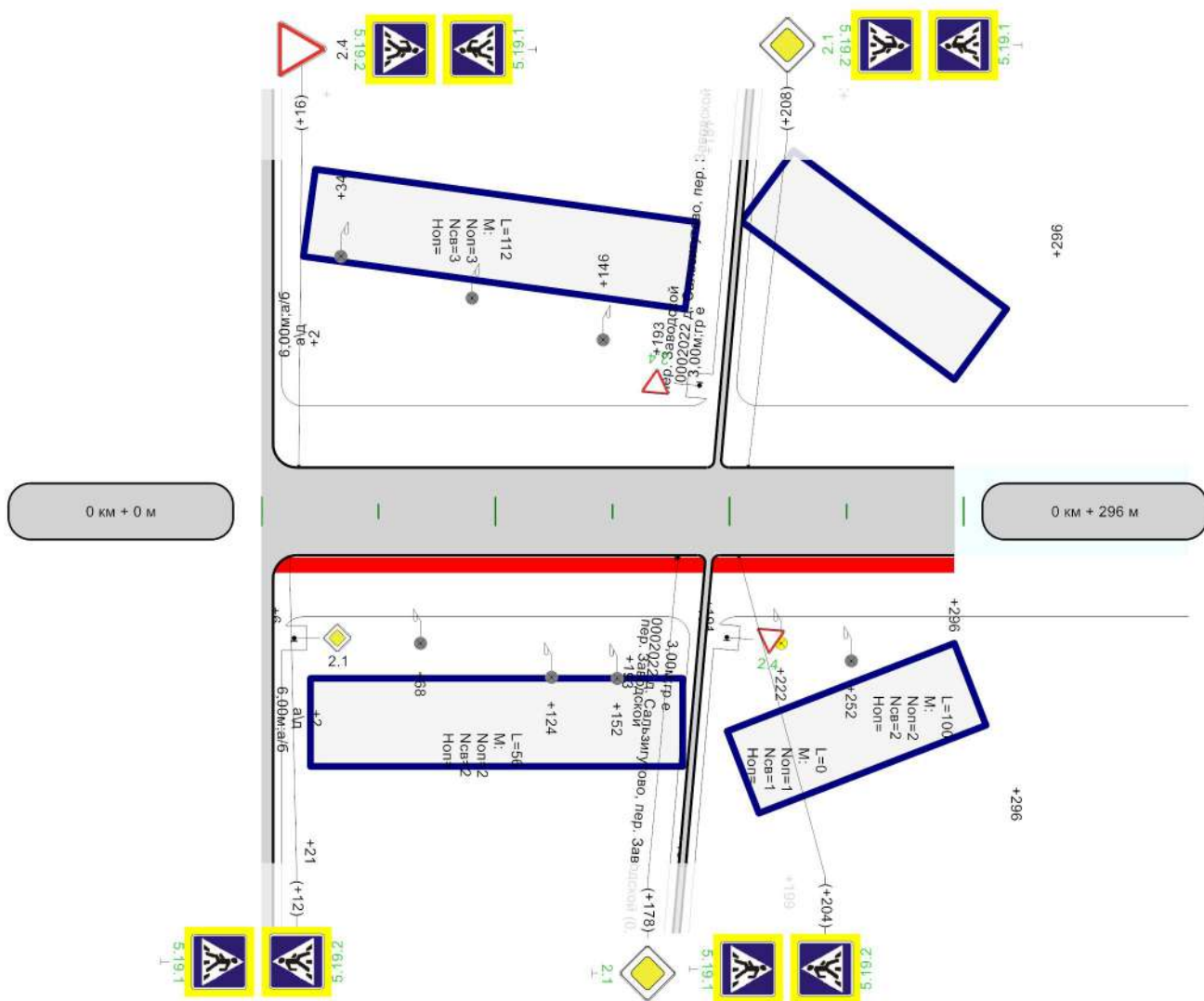
№ п/п	Адрес, км + м	Тип пешеходного перехода	Вид перехода	Расположение перехода	Наличие пешеходных дорожек от места остановки общественного тр-та до пешеходных переходов
1	2	3	4	5	6
1	0+009	Нерегулируемый	наземный	в одном уровне	есть
2	0+194	Нерегулируемый	наземный	в одном уровне	есть
Итого:		Пешеходный мост	надземный	в разных уровнях	0
Итого:		Регулируемый	наземный	в одном уровне	0
Итого:		Нерегулируемый	наземный	в одном уровне	2
Итого:		Пешеходная галерея	нет данных	нет данных	0
Итого:		Надземный пешеходный переход	нет данных	нет данных	0
Итого:		Подземный пешеходный переход	нет данных	нет данных	0
Итого:		Пешеходный тоннель	подземный	в разных уровнях	0
Всего:					2

Ведомость размещения пешеходных дорожек (тротуаров)

Дорога: 0002022 - д. Сальзигутово, ул. Строительная
Участок: 0,000 - 0,320 км.

№	Начало участка, км+м	Конец участка, км+м	Объект установки	Расположение	Протяженность, м	
					Проектируемые в соответствии с нормативными документами, м	Фактически установленные, м
1	2	3	4	5	6	7
1	0+005	0+177		Справа	172	
2	0+180	0+320		Справа	140	
Итого:					312	0

Тротуары слева	
Дорожные ограждения и направляющие устройства слева	
Дорожные ограждения и направляющие устройства по оси	
Горизонтальная дорожная разметка слева	
Кривые в плане	
Элементы дороги в продольном профиле	



Горизонтальная дорожная разметка справа			
Дорожные ограждения и направляющие устройства справа			
Тротуары справа	<table border="1" style="width: 100%;"> <tr> <td style="width: 50%;">н/д: ширина 1м, 6 - 189</td> <td style="width: 50%;">н/д: ширина 1м, 191 - 296</td> </tr> </table>	н/д: ширина 1м, 6 - 189	н/д: ширина 1м, 191 - 296
н/д: ширина 1м, 6 - 189	н/д: ширина 1м, 191 - 296		

Ведомость размещения дорожных знаков

Дорога: 0002022 - д. Сальзигутово, ул. Цветочная

Участок: 0,000 - 0,296 км.

№ п/п	Номер знака по ГОСТ 32945-2014	Наименование знака	Типоразмер знака	Площадь знаков, м2 (для знаков индивидуального проектирования)	Адрес, км + м	Установлено / требуется установить или демонтировать	Количество	Месторасположение
1	2	3	4	5	6	7	8	9
		Предупреждающие знаки						
		Итого установлено:						
		Итого перенести:						
		Итого временных:						
		Итого демонтировать:						
		Итого требуется установить:						
		Итого:						
		Знаки приоритета						
1	2.1	Главная дорога	2		0+002	Требуется установить	1	слева на пересечении
2	2.1	Главная дорога			0+178	Требуется установить	1	справа
3	2.1	Главная дорога			0+208	Требуется установить	1	слева
		Итого установлено:						
		Итого перенести:						
		Итого временных:						
		Итого демонтировать:						
		Итого требуется установить:					3	
		Итого:					3	
		Запрещающие знаки						
		Итого установлено:						
		Итого перенести:						
		Итого временных:						
		Итого демонтировать:						
		Итого требуется установить:						
		Итого:						
		Предписывающие знаки						
		Итого установлено:						
		Итого перенести:						
		Итого временных:						
		Итого демонтировать:						
		Итого требуется установить:						
		Итого:						
		Знаки особых предписаний						
4	5.19.1	Пешеходный переход			0+012	Требуется установить	1	справа
5	5.19.1	Пешеходный переход			0+016	Требуется установить	1	слева
6	5.19.1	Пешеходный переход			0+204	Требуется установить	1	справа
7	5.19.1	Пешеходный переход			0+208	Требуется установить	1	слева
8	5.19.2	Пешеходный переход			0+012	Требуется установить	1	справа
9	5.19.2	Пешеходный переход			0+016	Требуется установить	1	слева
10	5.19.2	Пешеходный переход			0+204	Требуется установить	1	справа
11	5.19.2	Пешеходный переход			0+208	Требуется установить	1	слева
		Итого установлено:						
		Итого перенести:						
		Итого временных:						
		Итого демонтировать:						
		Итого требуется установить:					8	
		Итого:					8	
		Информационные знаки						
		Итого установлено:						
		Итого перенести:						
		Итого временных:						
		Итого демонтировать:						

		Итого требуется установить:						
		Итого:						
		Знаки сервиса						
		Итого установлено:						
		Итого перенести:						
		Итого временных:						
		Итого демонтировать:						
		Итого требуется установить:						
		Итого:						
		Знаки дополнительной информации(таблички)						
		Итого установлено:						
		Итого перенести:						
		Итого временных:						
		Итого демонтировать:						
		Итого требуется установить:						
		Итого:						
		Всего установлено:						
		Всего перенести:						
		Всего временных:						
		Всего демонтировать:						
		Всего требуется установить:						11
		Всего:						11

Ведомость размещения искусственного освещения

Дорога: 0002022 - д. Сальзигутово, ул. Цветочная

Участок: 0,000 - 0,296 км.

№ п/п	Начало участка, км+м	Конец участка, км+м	Объект установки	Количество опор / светильников	Протяженность, м		Расположение
					Проектируемые в соответствии с нормативными документами, м	Фактически установленные, м	
1	2	3	4	5	6	7	8
1	0+034	0+146		3/3	0	112	Слева
2	0+068	0+124		2/2	0	56	Справа
3	0+152	0+252		2/2	0	100	Справа
4	0+222	0+222		1/1	0	0	Справа
Итого:				8/8	0	268	

Ведомость наличия пешеходных переходов в разных уровнях

Дорога: 0002022 - д. Сальзигутово, ул. Цветочная

Участок: 0,000 - 0,296 км.

№ п/п	Адрес, км + м	Тип пешеходного перехода	Вид перехода	Расположение перехода	Наличие пешеходных дорожек от места остановки общественного тр-та до пешеходных переходов
1	2	3	4	5	6
1	0+014	Нерегулируемый	наземный	в одном уровне	есть
2	0+206	Нерегулируемый	наземный	в одном уровне	есть
Итого:		Пешеходный мост	надземный	в разных уровнях	0
Итого:		Регулируемый	наземный	в одном уровне	0
Итого:		Нерегулируемый	наземный	в одном уровне	2
Итого:		Пешеходная галерея	нет данных	нет данных	0
Итого:		Надземный пешеходный переход	нет данных	нет данных	0
Итого:		Подземный пешеходный переход	нет данных	нет данных	0
Итого:		Пешеходный тоннель	подземный	в разных уровнях	0
Всего:					2

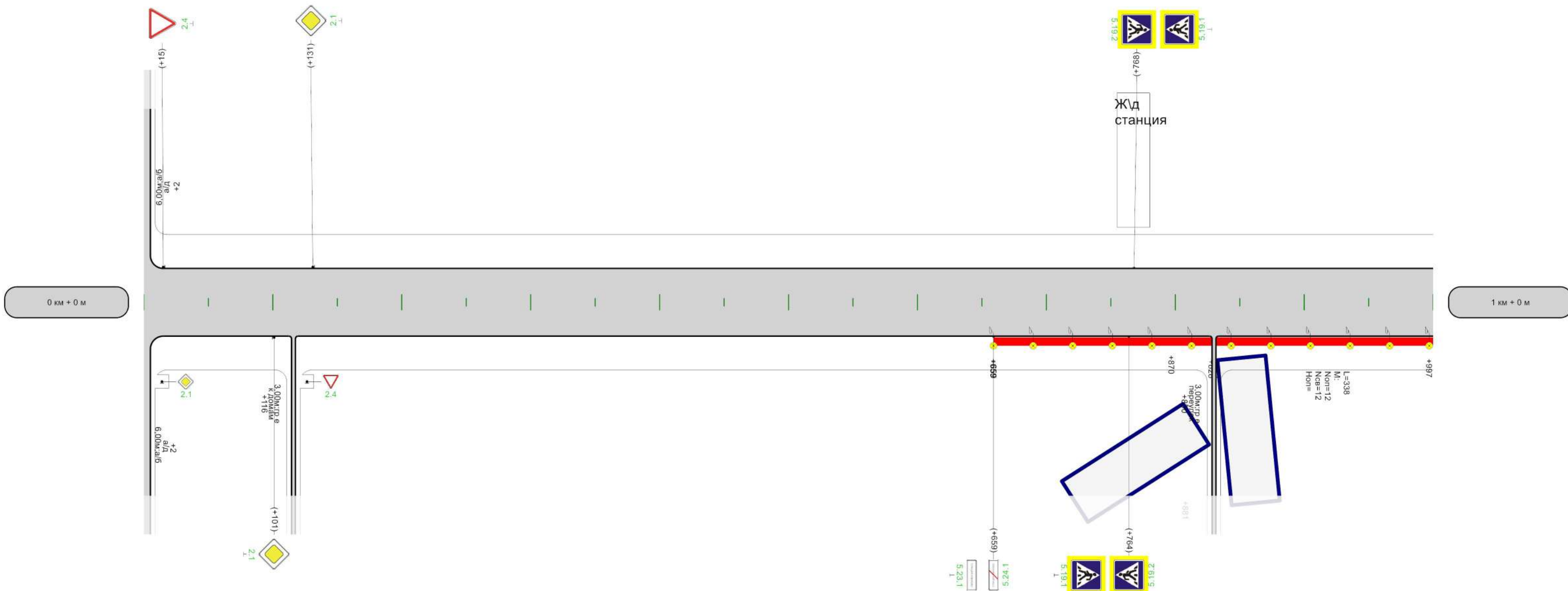
Ведомость размещения пешеходных дорожек (тротуаров)

Дорога: 0002022 - д. Сальзигутово, ул. Цветочная
Участок: 0,000 - 0,296 км.

№	Начало участка, км+м	Конец участка, км+м	Объект установки	Расположение	Протяженность, м	
					Проектируемые в соответствии с нормативными документами, м	Фактически установленные, м
1	2	3	4	5	6	7
1	0+006	0+189		Справа	183	
2	0+191	0+296		Справа	105	
Итого:					288	0

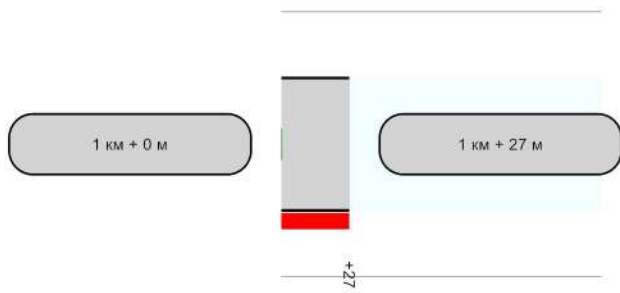
д.Ст.КабакОВО

Тротуары слева	
Дорожные ограждения и направляющие устройства слева	
Дорожные ограждения и направляющие устройства по оси	
Горизонтальная дорожная разметка слева	
Кривые в плане	
Элементы дороги в продольном профиле	



Горизонтальная дорожная разметка справа			
Дорожные ограждения и направляющие устройства справа			
Тротуары справа	<table border="1"> <tr> <td>н/д: ширина 1м, 659 - 828</td> <td>н/д: ширина 1м, 832 - 1000</td> </tr> </table>	н/д: ширина 1м, 659 - 828	н/д: ширина 1м, 832 - 1000
н/д: ширина 1м, 659 - 828	н/д: ширина 1м, 832 - 1000		

Тротуары слева	
Дорожные ограждения и направляющие устройства слева	
Дорожные ограждения и направляющие устройства по оси	
Горизонтальная дорожная разметка слева	
Кривые в плане	
Элементы дороги в продольном профиле	



Горизонтальная дорожная разметка справа	
Дорожные ограждения и направляющие устройства справа	
Тротуары справа	конт. разметка № 11 27

Ведомость размещения дорожных знаков

Дорога: 0002022 - д. Ст. Кабаково, ул. Железнодорожная 1
 Участок: 0,000 - 1,027 км.

№ п/п	Номер знака по ГОСТ 32945-2014	Наименование знака	Типоразмер знака	Площадь знаков, м2 (для знаков индивидуального проектирования)	Адрес, км + м	Установлено / требуется установить или демонтировать	Количество	Месторасположение
1	2	3	4	5	6	7	8	9
		Предупреждающие знаки						
		Итого установлено:						
		Итого перенести:						
		Итого временных:						
		Итого демонтировать:						
		Итого требуется установить:						
		Итого:						
		Знаки приоритета						
1	2.1	Главная дорога	2		0+002	Требуется установить	1	слева на пересечении
2	2.1	Главная дорога	2		0+002	Требуется установить	1	справа на пересечении
3	2.1	Главная дорога			0+101	Требуется установить	1	справа
4	2.1	Главная дорога			0+131	Требуется установить	1	слева
5	2.4	Уступите дорогу			0+015	Требуется установить	1	слева
6	2.4	Уступите дорогу	2		0+116	Требуется установить	1	справа на примыкании
		Итого установлено:						
		Итого перенести:						
		Итого временных:						
		Итого демонтировать:						
		Итого требуется установить:					6	
		Итого:					6	
		Запрещающие знаки						
		Итого установлено:						
		Итого перенести:						
		Итого временных:						
		Итого демонтировать:						
		Итого требуется установить:						
		Итого:						
		Предписывающие знаки						
		Итого установлено:						
		Итого перенести:						
		Итого временных:						
		Итого демонтировать:						
		Итого требуется установить:						
		Итого:						
		Знаки особых предписаний						
7	5.19.1	Пешеходный переход			0+764	Требуется установить	1	справа
8	5.19.1	Пешеходный переход			0+768	Требуется установить	1	слева
9	5.19.2	Пешеходный переход			0+764	Требуется установить	1	справа
10	5.19.2	Пешеходный переход			0+768	Требуется установить	1	слева
11	5.23.1	Начало населенного пункта			0+659	Требуется установить	1	справа
12	5.24.1	Конец населенного пункта			0+659	Требуется установить	1	справа
		Итого установлено:						
		Итого перенести:						
		Итого временных:						
		Итого демонтировать:						
		Итого требуется установить:					6	
		Итого:					6	
		Информационные знаки						
		Итого установлено:						
		Итого перенести:						
		Итого временных:						

		Итого демонтировать:						
		Итого требуется установить:						
		Итого:						
		Знаки сервиса						
		Итого установлено:						
		Итого перенести:						
		Итого временных:						
		Итого демонтировать:						
		Итого требуется установить:						
		Итого:						
		Знаки дополнительной информации(таблички)						
		Итого установлено:						
		Итого перенести:						
		Итого временных:						
		Итого демонтировать:						
		Итого требуется установить:						
		Итого:						
		Всего установлено:						
		Всего перенести:						
		Всего временных:						
		Всего демонтировать:						
		Всего требуется установить:						12
		Всего:						12

Ведомость размещения искусственного освещения

Дорога: 0002022 - д. Ст. Кабаково, ул. Железнодорожная 1

Участок: 0,000 - 1,027 км.

№ п/п	Начало участка, км+м	Конец участка, км+м	Объект установки	Количество опор / светильников	Протяженность, м		Расположение
					Проектируемые в соответствии с нормативными документами, м	Фактически установленные, м	
1	2	3	4	5	6	7	8
1	0+659	0+997		12/12	338	0	Справа
Итого:				12/12	338	0	

Ведомость наличия пешеходных переходов в разных уровнях

Дорога: 0002022 - д. Ст. Кабаково, ул. Железнодорожная 1
 Участок: 0,000 - 1,027 км.

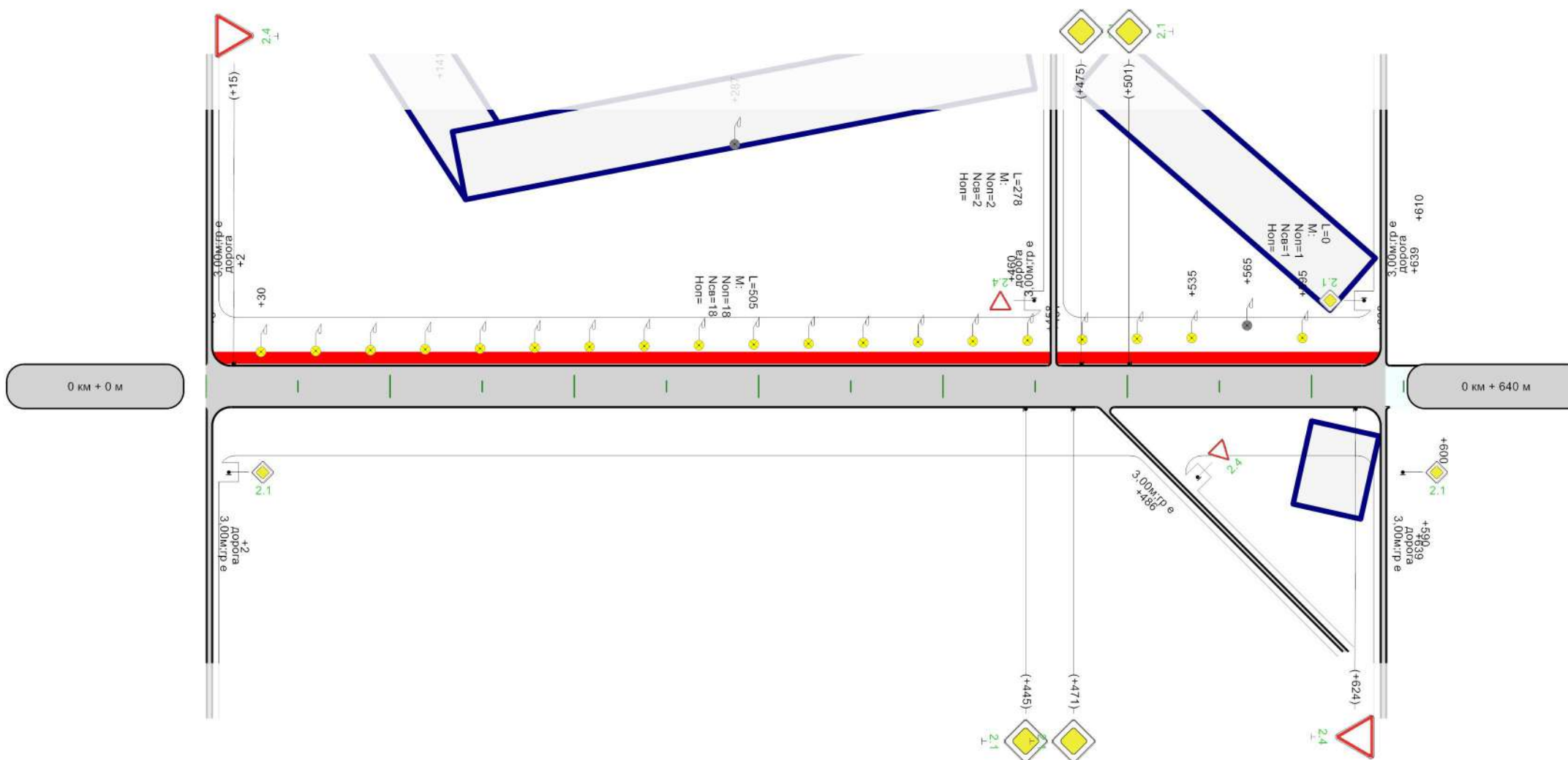
№ п/п	Адрес, км + м	Тип пешеходного перехода	Вид перехода	Расположение перехода	Наличие пешеходных дорожек от места остановки общественного тр-та до пешеходных переходов
1	2	3	4	5	6
1	0+766	Нерегулируемый	наземный	в одном уровне	есть
Итого:		Пешеходный мост	надземный	в разных уровнях	0
Итого:		Регулируемый	наземный	в одном уровне	0
Итого:		Нерегулируемый	наземный	в одном уровне	1
Итого:		Пешеходная галерея	нет данных	нет данных	0
Итого:		Наземный пешеходный переход	нет данных	нет данных	0
Итого:		Подземный пешеходный переход	нет данных	нет данных	0
Итого:		Пешеходный тоннель	подземный	в разных уровнях	0
Всего:					1

Ведомость размещения пешеходных дорожек (тротуаров)

Дорога: 0002022 - д. Ст. Кабаково, ул. Железнодорожная 1
Участок: 0,000 - 1,027 км.

№	Начало участка, км+м	Конец участка, км+м	Объект установки	Расположение	Протяженность, м	
					Проектируемые в соответствии с нормативными документами, м	Фактически установленные, м
1	2	3	4	5	6	7
1	0+659	0+828		Справа	169	
2	0+832	1+027		Справа	195	
Итого:					364	0

Тротуары слева	н/д: ширина 1м, 3 - 458	н/д: ширина 1м, 461 - 638
Дорожные ограждения и направляющие устройства слева		
Дорожные ограждения и направляющие устройства по оси		
Горизонтальная дорожная разметка слева		
Кривые в плане		
Элементы дороги в продольном профиле		



Горизонтальная дорожная разметка справа	
Дорожные ограждения и направляющие устройства справа	
Тротуары справа	

Ведомость размещения дорожных знаков

Дорога: 0002022 - д. Ст. Кабаково, ул. Железнодорожная 2

Участок: 0,000 - 0,640 км.

№ п/п	Номер знака по ГОСТ 32945-2014	Наименование знака	Типоразмер знака	Площадь знаков, м2 (для знаков индивидуального проектирования)	Адрес, км + м	Установлено / требуется установить или демонтировать	Количество	Месторасположение
1	2	3	4	5	6	7	8	9
		Предупреждающие знаки						
		Итого установлено:						
		Итого перенести:						
		Итого временных:						
		Итого демонтировать:						
		Итого требуется установить:						
		Итого:						
		Знаки приоритета						
1	2.1	Главная дорога	2		0+002	Требуется установить	1	слева на пересечении
2	2.1	Главная дорога	2		0+002	Требуется установить	1	справа на пересечении
3	2.1	Главная дорога			0+445	Требуется установить	1	справа
4	2.1	Главная дорога			0+471	Требуется установить	1	справа
5	2.1	Главная дорога			0+475	Требуется установить	1	слева
6	2.1	Главная дорога			0+501	Требуется установить	1	слева
7	2.1	Главная дорога	2		0+639	Требуется установить	1	слева на пересечении
8	2.1	Главная дорога	2		0+639	Требуется установить	1	справа на пересечении
9	2.4	Уступите дорогу			0+015	Требуется установить	1	слева
10	2.4	Уступите дорогу	2		0+460	Требуется установить	1	слева на примыкании
11	2.4	Уступите дорогу	2		0+486	Требуется установить	1	справа на примыкании
12	2.4	Уступите дорогу			0+624	Требуется установить	1	справа
		Итого установлено:						
		Итого перенести:						
		Итого временных:						
		Итого демонтировать:						
		Итого требуется установить:					12	
		Итого:					12	
		Запрещающие знаки						
		Итого установлено:						
		Итого перенести:						
		Итого временных:						
		Итого демонтировать:						
		Итого требуется установить:						
		Итого:						
		Предписывающие знаки						
		Итого установлено:						
		Итого перенести:						
		Итого временных:						
		Итого демонтировать:						
		Итого требуется установить:						
		Итого:						
		Знаки особых предписаний						
		Итого установлено:						
		Итого перенести:						
		Итого временных:						
		Итого демонтировать:						
		Итого требуется установить:						
		Итого:						
		Информационные знаки						
		Итого установлено:						
		Итого перенести:						
		Итого временных:						

		Итого демонтировать:						
		Итого требуется установить:						
		Итого:						
		Знаки сервиса						
		Итого установлено:						
		Итого перенести:						
		Итого временных:						
		Итого демонтировать:						
		Итого требуется установить:						
		Итого:						
		Знаки дополнительной информации(таблички)						
		Итого установлено:						
		Итого перенести:						
		Итого временных:						
		Итого демонтировать:						
		Итого требуется установить:						
		Итого:						
		Всего установлено:						
		Всего перенести:						
		Всего временных:						
		Всего демонтировать:						
		Всего требуется установить:						12
		Всего:						12

Ведомость размещения искусственного освещения

Дорога: 0002022 - д. Ст. Кабаково, ул. Железнодорожная 2

Участок: 0,000 - 0,640 км.

№ п/п	Начало участка, км+м	Конец участка, км+м	Объект установки	Количество опор / светильников	Протяженность, м		Расположение
					Проектируемые в соответствии с нормативными документами, м	Фактически установленные, м	
1	2	3	4	5	6	7	8
1	0+030	0+535		18/18	505	0	Слева
2	0+287	0+565		2/2	0	278	Слева
3	0+595	0+595		1/1	0	0	Слева
Итого:				21/21	505	278	

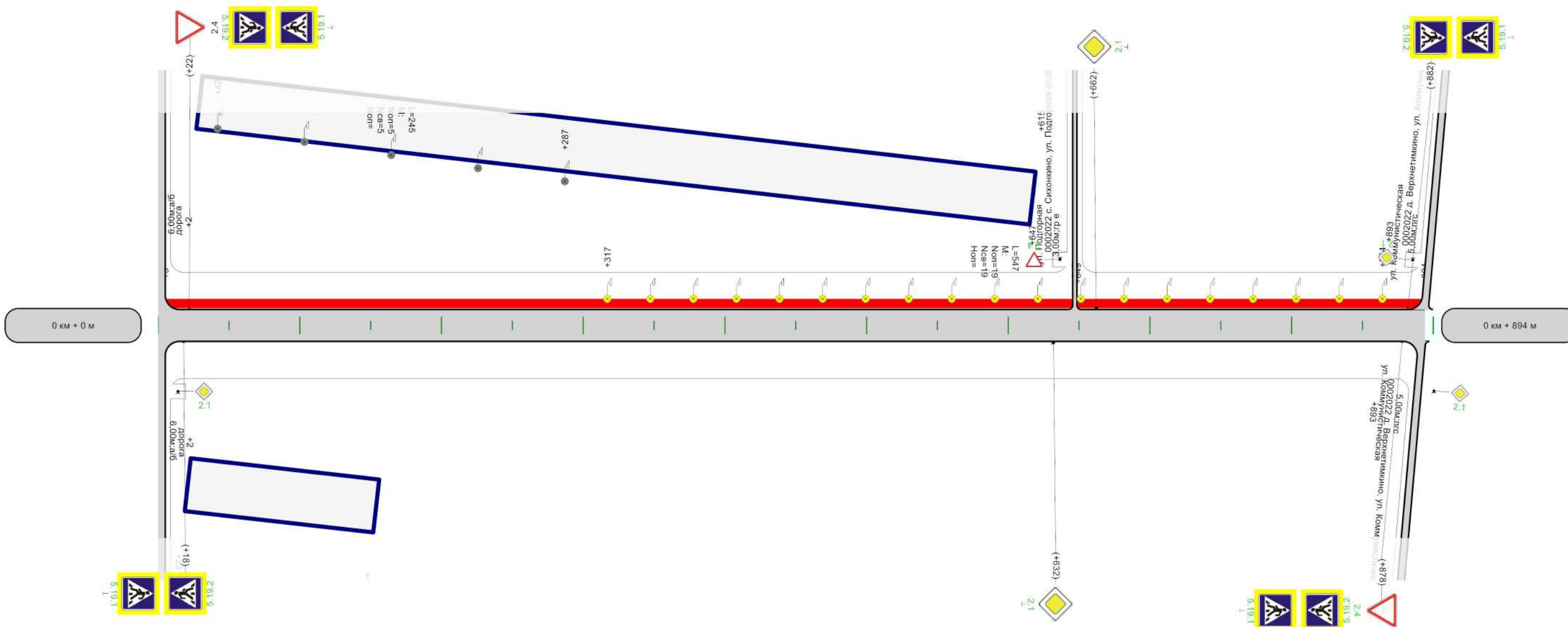
Ведомость размещения пешеходных дорожек (тротуаров)

Дорога: 0002022 - д. Ст. Кабаково, ул. Железнодорожная 2
Участок: 0,000 - 0,640 км.

№	Начало участка, км+м	Конец участка, км+м	Объект установки	Расположение	Протяженность, м	
					Проектируемые в соответствии с нормативными документами, м	Фактически установленные, м
1	2	3	4	5	6	7
1	0+003	0+458		Слева	455	
2	0+461	0+638		Слева	177	
Итого:					632	0

д. СИХОНКИНО

Тротуары слева	н/д: ширина 1м, 5 - 647	н/д: ширина 1м, 649 - 894
Дорожные ограждения и направляющие устройства слева		
Дорожные ограждения и направляющие устройства по оси		
Горизонтальная дорожная разметка слева		
Кривые в плане		
Элементы дороги в продольном профиле		



Горизонтальная дорожная разметка справа		
Дорожные ограждения и направляющие устройства справа		
Тротуары справа		

Ведомость размещения дорожных знаков

Дорога: 0002022 - д. Сихонкино, ул. Грачева
Участок: 0,000 - 0,894 км.

№ п/п	Номер знака по ГОСТ 32945-2014	Наименование знака	Типоразмер знака	Площадь знаков, м2 (для знаков индивидуального проектирования)	Адрес, км + м	Установлено / требуется установить или демонтировать	Количество	Месторасположение
1	2	3	4	5	6	7	8	9
		Предупреждающие знаки						
		Итого установлено:						
		Итого перенести:						
		Итого временных:						
		Итого демонтировать:						
		Итого требуется установить:						
		Итого:						
		Знаки приоритета						
1	2.1	Главная дорога	2		0+002	Требуется установить	1	слева на пересечении
2	2.1	Главная дорога	2		0+002	Требуется установить	1	справа на пересечении
3	2.1	Главная дорога			0+632	Требуется установить	1	справа
4	2.1	Главная дорога			0+662	Требуется установить	1	слева
5	2.4	Уступите дорогу			0+878	Требуется установить	1	справа
		Итого установлено:						
		Итого перенести:						
		Итого временных:						
		Итого демонтировать:						
		Итого требуется установить:					5	
		Итого:					5	
		Запрещающие знаки						
		Итого установлено:						
		Итого перенести:						
		Итого временных:						
		Итого демонтировать:						
		Итого требуется установить:						
		Итого:						
		Предписывающие знаки						
		Итого установлено:						
		Итого перенести:						
		Итого временных:						
		Итого демонтировать:						
		Итого требуется установить:						
		Итого:						
		Знаки особых предписаний						
6	5.19.1	Пешеходный переход			0+018	Требуется установить	1	справа
7	5.19.1	Пешеходный переход			0+022	Требуется установить	1	слева
8	5.19.1	Пешеходный переход			0+878	Требуется установить	1	справа
9	5.19.1	Пешеходный переход			0+882	Требуется установить	1	слева
10	5.19.2	Пешеходный переход			0+018	Требуется установить	1	справа
11	5.19.2	Пешеходный переход			0+022	Требуется установить	1	слева
12	5.19.2	Пешеходный переход			0+878	Требуется установить	1	справа
13	5.19.2	Пешеходный переход			0+882	Требуется установить	1	слева
		Итого установлено:						
		Итого перенести:						
		Итого временных:						
		Итого демонтировать:						
		Итого требуется установить:					8	
		Итого:					8	
		Информационные знаки						
		Итого установлено:						
		Итого перенести:						

		Итого временных:					
		Итого демонтировать:					
		Итого требуется установить:					
		Итого:					
		Знаки сервиса					
		Итого установлено:					
		Итого перенести:					
		Итого временных:					
		Итого демонтировать:					
		Итого требуется установить:					
		Итого:					
		Знаки дополнительной информации(таблички)					
		Итого установлено:					
		Итого перенести:					
		Итого временных:					
		Итого демонтировать:					
		Итого требуется установить:					
		Итого:					
		Всего установлено:					
		Всего перенести:					
		Всего временных:					
		Всего демонтировать:					
		Всего требуется установить:					13
		Всего:					13

Ведомость размещения искусственного освещения

Дорога: 0002022 - д. Сихонкино, ул. Грачева

Участок: 0,000 - 0,894 км.

№ п/п	Начало участка, км+м	Конец участка, км+м	Объект установки	Количество опор / светильников	Протяженность, м		Расположение
					Проектируемые в соответствии с нормативными документами, м	Фактически установленные, м	
1	2	3	4	5	6	7	8
1	0+042	0+287		5/5	0	245	Слева
2	0+317	0+864		19/19	547	0	Слева
Итого:				24/24	547	245	

Ведомость наличия пешеходных переходов в разных уровнях

Дорога: 0002022 - д. Сихонкино, ул. Грачева

Участок: 0,000 - 0,894 км.

№ п/п	Адрес, км + м	Тип пешеходного перехода	Вид перехода	Расположение перехода	Наличие пешеходных дорожек от места остановки общественного тр-та до пешеходных переходов
1	2	3	4	5	6
1	0+020	Нерегулируемый	наземный	в одном уровне	есть
2	0+880	Нерегулируемый	наземный	в одном уровне	есть
Итого:		Пешеходный мост	надземный	в разных уровнях	0
Итого:		Регулируемый	наземный	в одном уровне	0
Итого:		Нерегулируемый	наземный	в одном уровне	2
Итого:		Пешеходная галерея	нет данных	нет данных	0
Итого:		Наземный пешеходный переход	нет данных	нет данных	0
Итого:		Подземный пешеходный переход	нет данных	нет данных	0
Итого:		Пешеходный тоннель	подземный	в разных уровнях	0
Всего:					2

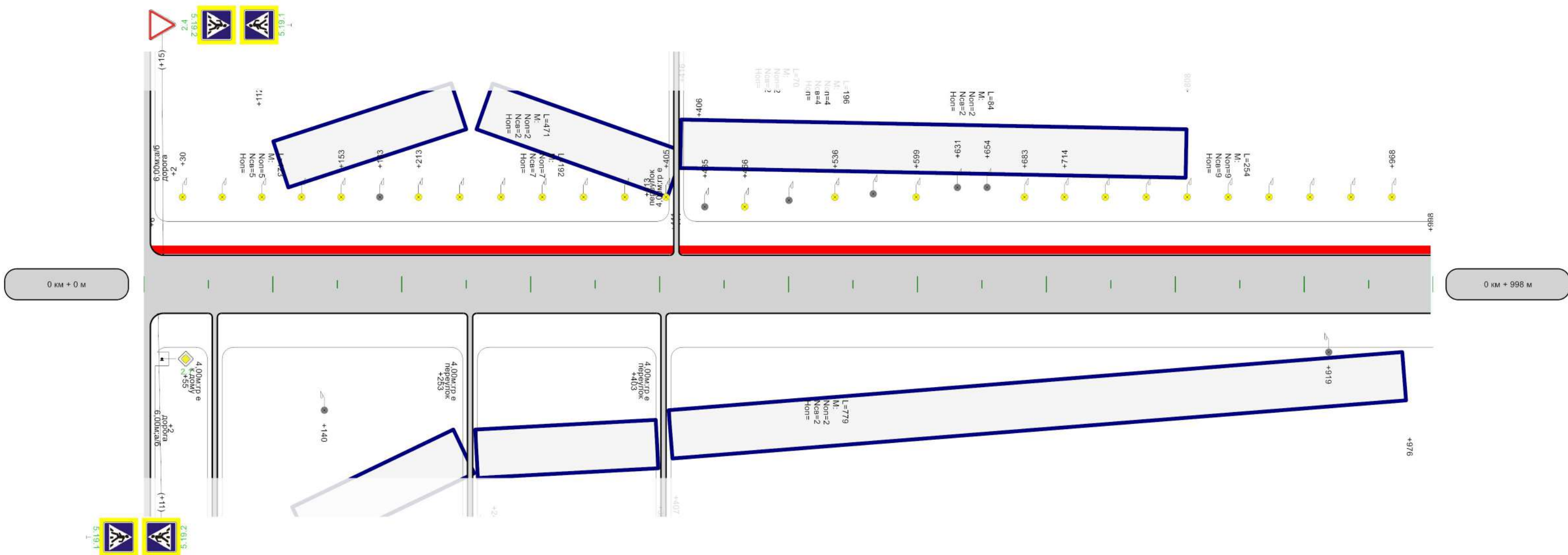
Ведомость размещения пешеходных дорожек (тротуаров)

Дорога: 0002022 - д. Сихонкино, ул. Грачева

Участок: 0,000 - 0,894 км.

№	Начало участка, км+м	Конец участка, км+м	Объект установки	Расположение	Протяженность, м	
					Проектируемые в соответствии с нормативными документами, м	Фактически установленные, м
1	2	3	4	5	6	7
1	0+005	0+647		Слева	642	
2	0+649	0+894		Слева	245	
Итого:					887	0

Тротуары слева	н/д: ширина 1м, 6 - 411	н/д: ширина 1м, 414 - 998
Дорожные ограждения и направляющие устройства слева		
Дорожные ограждения и направляющие устройства по оси		
Горизонтальная дорожная разметка слева		
Кривые в плане		
Элементы дороги в продольном профиле		



Горизонтальная дорожная разметка справа	
Дорожные ограждения и направляющие устройства справа	
Тротуары справа	

Ведомость размещения дорожных знаков

Дорога: 0002022 - с. Сихонкино, ул. Коммунистическая

Участок: 0,000 - 0,998 км.

№ п/п	Номер знака по ГОСТ 32945-2014	Наименование знака	Типоразмер знака	Площадь знаков, м2 (для знаков индивидуального проектирования)	Адрес, км + м	Установлено / требуется установить или демонтировать	Количество	Месторасположение
1	2	3	4	5	6	7	8	9
		Предупреждающие знаки						
		Итого установлено:						
		Итого перенести:						
		Итого временных:						
		Итого демонтировать:						
		Итого требуется установить:						
		Итого:						
		Знаки приоритета						
1	2.1	Главная дорога	2		0+002	Требуется установить	1	слева на пересечении
2	2.1	Главная дорога	2		0+002	Требуется установить	1	справа на пересечении
3	2.4	Уступите дорогу			0+015	Требуется установить	1	слева
		Итого установлено:						
		Итого перенести:						
		Итого временных:						
		Итого демонтировать:						
		Итого требуется установить:					3	
		Итого:					3	
		Запрещающие знаки						
		Итого установлено:						
		Итого перенести:						
		Итого временных:						
		Итого демонтировать:						
		Итого требуется установить:						
		Итого:						
		Предписывающие знаки						
		Итого установлено:						
		Итого перенести:						
		Итого временных:						
		Итого демонтировать:						
		Итого требуется установить:						
		Итого:						
		Знаки особых предписаний						
4	5.19.1	Пешеходный переход			0+011	Требуется установить	1	справа
5	5.19.1	Пешеходный переход			0+015	Требуется установить	1	слева
6	5.19.2	Пешеходный переход			0+011	Требуется установить	1	справа
7	5.19.2	Пешеходный переход			0+015	Требуется установить	1	слева
		Итого установлено:						
		Итого перенести:						
		Итого временных:						
		Итого демонтировать:						
		Итого требуется установить:					4	
		Итого:					4	
		Информационные знаки						
		Итого установлено:						
		Итого перенести:						
		Итого временных:						
		Итого демонтировать:						
		Итого требуется установить:						
		Итого:						
		Знаки сервиса						
		Итого установлено:						

		Итого перенести:						
		Итого временных:						
		Итого демонтировать:						
		Итого требуется установить:						
		Итого:						
		Знаки дополнительной информации(таблички)						
		Итого установлено:						
		Итого перенести:						
		Итого временных:						
		Итого демонтировать:						
		Итого требуется установить:						
		Итого:						
		Всего установлено:						
		Всего перенести:						
		Всего временных:						
		Всего демонтировать:						
		Всего требуется установить:						7
		Всего:						7

Ведомость размещения искусственного освещения

Дорога: 0002022 - с. Сихонкино, ул. Коммунистическая

Участок: 0,000 - 0,998 км.

№ п/п	Начало участка, км+м	Конец участка, км+м	Объект установки	Количество опор / светильников	Протяженность, м		Расположение
					Проектируемые в соответствии с нормативными документами, м	Фактически установленные, м	
1	2	3	4	5	6	7	8
1	0+030	0+153		5/5	123	0	Слева
2	0+140	0+919		2/2	0	779	Справа
3	0+183	0+654		2/2	0	471	Слева
4	0+213	0+405		7/7	192	0	Слева
5	0+435	0+631		4/4	0	196	Слева
6	0+466	0+536		2/2	70	0	Слева
7	0+599	0+683		2/2	84	0	Слева
8	0+714	0+968		9/9	254	0	Слева
Итого:				33/33	723	1446	

Ведомость наличия пешеходных переходов в разных уровнях

Дорога: 0002022 - с. Сихонкино, ул. Коммунистическая

Участок: 0,000 - 0,998 км.

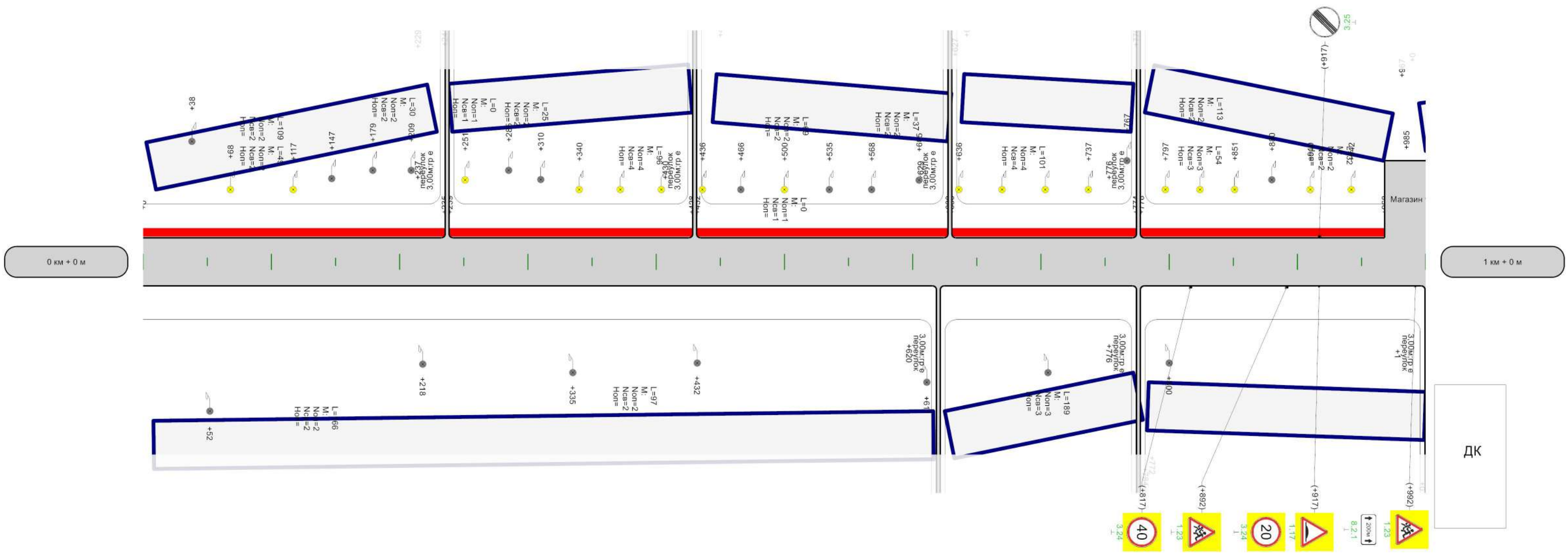
№ п/п	Адрес, км + м	Тип пешеходного перехода	Вид перехода	Расположение перехода	Наличие пешеходных дорожек от места остановки общественного тр-та до пешеходных переходов
1	2	3	4	5	6
1	0+013	Нерегулируемый	наземный	в одном уровне	есть
Итого:		Пешеходный мост	надземный	в разных уровнях	0
Итого:		Регулируемый	наземный	в одном уровне	0
Итого:		Нерегулируемый	наземный	в одном уровне	1
Итого:		Пешеходная галерея	нет данных	нет данных	0
Итого:		Надземный пешеходный переход	нет данных	нет данных	0
Итого:		Подземный пешеходный переход	нет данных	нет данных	0
Итого:		Пешеходный тоннель	подземный	в разных уровнях	0
Всего:					1

Ведомость размещения пешеходных дорожек (тротуаров)

Дорога: 0002022 - с. Сихонкино, ул. Коммунистическая
Участок: 0,000 - 0,998 км.

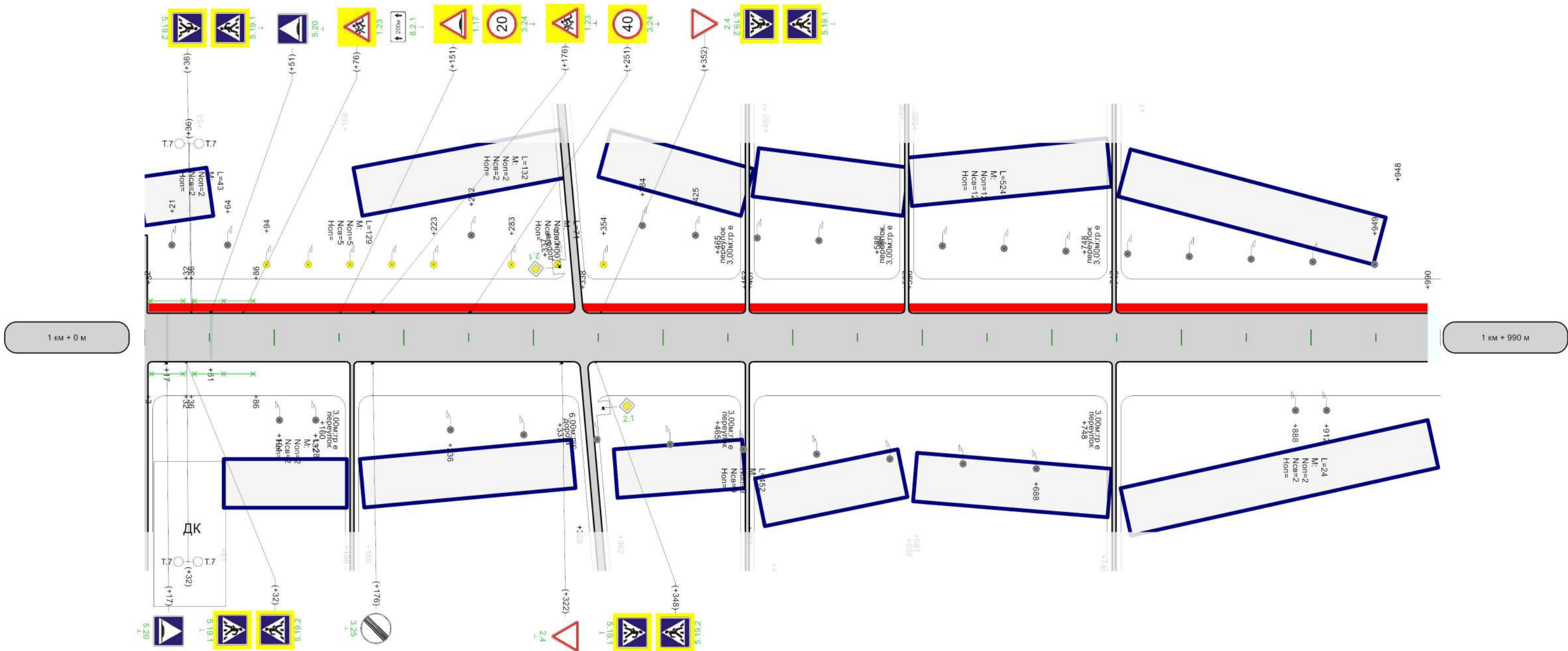
№	Начало участка, км+м	Конец участка, км+м	Объект установки	Расположение	Протяженность, м	
					Проектируемые в соответствии с нормативными документами, м	Фактически установленные, м
1	2	3	4	5	6	7
1	0+006	0+411		Слева	405	
2	0+414	0+998		Слева	584	
Итого:					989	0

Тротуары слева	н/д: ширина 1м, 0 - 235	н/д: ширина 1м, 239 - 428	н/д: ширина 1м, 432 - 628	н/д: ширина 1м, 630 - 774	н/д: ширина 1м, 778 - 968
Дорожные ограждения и направляющие устройства слева					
Дорожные ограждения и направляющие устройства по оси					
Горизонтальная дорожная разметка слева					
Кривые в плане	852 R=87м 928				
Элементы дороги в продольном профиле					



Горизонтальная дорожная разметка справа	
Дорожные ограждения и направляющие устройства справа	
Тротуары справа	

Тротуары слева	н/д: ширина 1м, 3 - 332	н/д: ширина 1м, 338 - 463	н/д: ширина 1м, 467 - 587	н/д: ширина 1м, 590 - 747	н/д: ширина 1м, 749 - 990
Дорожные ограждения и направляющие устройства слева					
Дорожные ограждения и направляющие устройства по оси					
Горизонтальная дорожная разметка слева					
Кривые в плане					
Элементы дороги в продольном профиле					



Горизонтальная дорожная разметка справа					
Дорожные ограждения и направляющие устройства справа					
Тротуары справа					

Ведомость размещения дорожных знаков

Дорога: 0002022 - с. Сихонкино, ул. Ленина

Участок: 0,000 - 1,990 км.

№ п/п	Номер знака по ГОСТ 32945-2014	Наименование знака	Типоразмер знака	Площадь знаков, м2 (для знаков индивидуального проектирования)	Адрес, км + м	Установлено / требуется установить или демонтировать	Количество	Месторасположение
1	2	3	4	5	6	7	8	9
		Предупреждающие знаки						
1	1.17	Искусственная неровность			0+917	Требуется установить	1	справа
2	1.17	Искусственная неровность			1+151	Требуется установить	1	слева
3	1.23	Дети			0+892	Требуется установить	1	справа
4	1.23	Дети			0+992	Требуется установить	1	справа
5	1.23	Дети			1+076	Требуется установить	1	слева
6	1.23	Дети			1+176	Требуется установить	1	слева
		Итого установлено:						
		Итого перенести:						
		Итого временных:						
		Итого демонтировать:						
		Итого требуется установить:					6	
		Итого:					6	
		Знаки приоритета						
7	2.1	Главная дорога	2		1+337	Требуется установить	1	слева на пересечении
8	2.1	Главная дорога	2		1+337	Требуется установить	1	справа на пересечении
9	2.4	Уступите дорогу			1+322	Требуется установить	1	справа
10	2.4	Уступите дорогу			1+352	Требуется установить	1	слева
		Итого установлено:						
		Итого перенести:						
		Итого временных:						
		Итого демонтировать:						
		Итого требуется установить:					4	
		Итого:					4	
		Запрещающие знаки						
11	3.24	Ограничение максимальной скорости			0+817	Требуется установить	1	справа
12	3.24	Ограничение максимальной скорости			0+917	Требуется установить	1	справа
13	3.24	Ограничение максимальной скорости			1+151	Требуется установить	1	слева
14	3.24	Ограничение максимальной скорости			1+251	Требуется установить	1	слева
15	3.25	Конец ограничения максимальной скорости			0+917	Требуется установить	1	слева
16	3.25	Конец ограничения максимальной скорости			1+176	Требуется установить	1	справа
		Итого установлено:						
		Итого перенести:						
		Итого временных:						
		Итого демонтировать:						
		Итого требуется установить:					6	
		Итого:					6	
		Предписывающие знаки						
		Итого установлено:						
		Итого перенести:						
		Итого временных:						
		Итого демонтировать:						
		Итого требуется установить:						
		Итого:						
		Знаки особых предписаний						
17	5.19.1	Пешеходный переход			1+032	Требуется установить	1	справа
18	5.19.1	Пешеходный переход			1+036	Требуется установить	1	слева
19	5.19.1	Пешеходный переход			1+348	Требуется установить	1	справа
20	5.19.1	Пешеходный переход			1+352	Требуется установить	1	слева

21	5.19.2	Пешеходный переход			1+032	Требуется установить	1	справа
22	5.19.2	Пешеходный переход			1+036	Требуется установить	1	слева
23	5.19.2	Пешеходный переход			1+348	Требуется установить	1	справа
24	5.19.2	Пешеходный переход			1+352	Требуется установить	1	слева
25	5.20	Искусственная неровность			1+017	Требуется установить	1	справа
26	5.20	Искусственная неровность			1+051	Требуется установить	1	слева
		Итого установлено:						
		Итого перенести:						
		Итого временных:						
		Итого демонтировать:						
		Итого требуется установить:					10	
		Итого:					10	
		Информационные знаки						
		Итого установлено:						
		Итого перенести:						
		Итого временных:						
		Итого демонтировать:						
		Итого требуется установить:						
		Итого:						
		Знаки сервиса						
		Итого установлено:						
		Итого перенести:						
		Итого временных:						
		Итого демонтировать:						
		Итого требуется установить:						
		Итого:						
		Знаки дополнительной информации(таблички)						
27	8.2.1	Зона действия			0+992	Требуется установить	1	справа
28	8.2.1	Зона действия			1+076	Требуется установить	1	слева
		Итого установлено:						
		Итого перенести:						
		Итого временных:						
		Итого демонтировать:						
		Итого требуется установить:					2	
		Итого:					2	
		Всего установлено:						
		Всего перенести:						
		Всего временных:						
		Всего демонтировать:						
		Всего требуется установить:					28	
		Всего:					28	

Ведомость размещения искусственных неровностей

Дорога: 0002022 - с. Сихонкино, ул. Ленина

Участок: 0,000 - 1,990 км.

№ п/п	Адрес, км + м	Размеры искусственной неровности			Строительный объем, м³	Соответствует/требуется реконструкция/требуется строительство/требуется демонтаж
		Длина, м	Ширина, м	Высота гребня, м		
1	2	3	4	5	6	7
1	1+017		5,00			Требуется строительство
2	1+051		5,00			Требуется строительство

Ограждения

Дорога: 0002022 с. Сихонкино, ул. Ленина
 Участок: 0,000 - 1,990 км
 Год паспортизации: 2022

Начало участка, км	Конец участка, км	Протяженность, м	Приведенная протяженность, м	Расположение	Номер полосы	Расположение на дороге	Расстояние от основной дороги, м	Расстояние от кромок в начале, м	Расстояние от кромок в конце, м	Расстояние от бровки земляного полотна, м	Класс ограждения	Группа ограждения	Тип ограждения	Жесткость конструкции	Высота, м	Материал	Материал защитного покрытия	Длина с учетом особенностей расположения, м	Наличие начального элемента	Наличие концевого элемента	Элементы		Тип стоек	Тип профиля	Зона расположения	Соответствие ГОСТ	Состояние	Расстояние между стойками, м	Нахождение на балансе управления автотрассы	Стоимость, тыс.руб.		Удерживающая способность	Наличие документа об освидетельствовании	Год последнего капремонта	Год постройки	Признак существования	Статус	Учитывать в ведомости	Дата создания	Дата обновления
																					Комплексы	Свето возвращающие								Полная восстановительная	Остаточная									
1,002	1,032	30,00	30,00	Слева		на основном полотне	0,00	1,00	1,00	0,00	ОПО	Дорожные	Направляющее		1,00	Оцинкованный металл		30,00			Нет			Пешеходный переход			2,00	Есть	0,000	0,000		Нет	0	0	Проектируемый		Да	26.07.2022	26.07.2022	
1,003	1,032	29,00	29,00	Справа		на основном полотне	0,00	1,00	1,00	0,00	ОПО	Дорожные	Направляющее		1,00	Оцинкованный металл		29,00			Нет			Пешеходный переход			2,00	Есть	0,000	0,000		Нет	0	0	Проектируемый		Да	26.07.2022	26.07.2022	
1,036	1,086	50,00	50,00	Справа		на основном полотне	0,00	1,00	1,00	0,00	ОПО	Дорожные	Направляющее		1,00	Оцинкованный металл		50,00			Нет			Пешеходный переход			2,00	Есть	0,000	0,000		Нет	0	0	Проектируемый		Да	26.07.2022	26.07.2022	
1,036	1,086	50,00	50,00	Слева		на основном полотне	0,00	1,00	1,00	0,00	ОПО	Дорожные	Направляющее		1,00	Оцинкованный металл		50,00			Нет			Пешеходный переход			2,00	Есть	0,000	0,000		Нет	0	0	Проектируемый		Да	26.07.2022	26.07.2022	
0,000	0,000	159,00	159,00		0		0,00	0,00	0,00	0,00					0,00		159,00									0,00	0,000	0,000			0	0								

Ведомость размещения искусственного освещения

Дорога: 0002022 - с. Сихонкино, ул. Ленина
 Участок: 0,000 - 1,990 км.

№ п/п	Начало участка, км+м	Конец участка, км+м	Объект установки	Количество опор / светильников	Протяженность, м		Расположение
					Проектируемые в соответствии с нормативными документами, м	Фактически установленные, м	
1	2	3	4	5	6	7	8
1	0+038	0+147		2/2	0	109	Слева
2	0+052	0+218		2/2	0	166	Справа
3	0+068	0+117		2/2	49	0	Слева
4	0+179	0+209		2/2	0	30	Слева
5	0+251	0+251		1/1	0	0	Слева
6	0+285	0+310		2/2	0	25	Слева
7	0+335	0+432		2/2	0	97	Справа
8	0+340	0+436		4/4	96	0	Слева
9	0+466	0+535		2/2	0	69	Слева
10	0+500	0+500		1/1	0	0	Слева
11	0+568	0+605		2/2	0	37	Слева
12	0+611	0+800		3/3	0	189	Справа
13	0+636	0+737		4/4	101	0	Слева
14	0+767	0+880		2/2	0	113	Слева
15	0+797	0+851		3/3	54	0	Слева
16	0+910	0+942		2/2	32	0	Слева
17	1+021	1+064		2/2	0	43	Слева
18	1+094	1+223		5/5	129	0	Слева
19	1+104	1+132		2/2	0	28	Справа
20	1+236	1+688		9/9	0	452	Справа
21	1+252	1+384		2/2	0	132	Слева
22	1+283	1+354		3/3	71	0	Слева
23	1+425	1+949		12/12	0	524	Слева
24	1+888	1+912		2/2	0	24	Справа
Итого:				73/73	532	2038	

Ведомость наличия пешеходных переходов в разных уровнях

Дорога: 0002022 - с. Сихонкино, ул. Ленина

Участок: 0,000 - 1,990 км.

№ п/п	Адрес, км + м	Тип пешеходного перехода	Вид перехода	Расположение перехода	Наличие пешеходных дорожек от места остановки общественного тр-та до пешеходных переходов
1	2	3	4	5	6
1	1+034	Нерегулируемый	наземный	в одном уровне	есть
2	1+350	Нерегулируемый	наземный	в одном уровне	есть
Итого:		Пешеходный мост	надземный	в разных уровнях	0
Итого:		Регулируемый	наземный	в одном уровне	0
Итого:		Нерегулируемый	наземный	в одном уровне	2
Итого:		Пешеходная галерея	нет данных	нет данных	0
Итого:		Надземный пешеходный переход	нет данных	нет данных	0
Итого:		Подземный пешеходный переход	нет данных	нет данных	0
Итого:		Пешеходный тоннель	подземный	в разных уровнях	0
Всего:					2

Ведомость размещения светофорных объектов

Дорога: 0002022 - с. Сихонкино, ул. Ленина

Участок: 0,000 - 1,990 км.

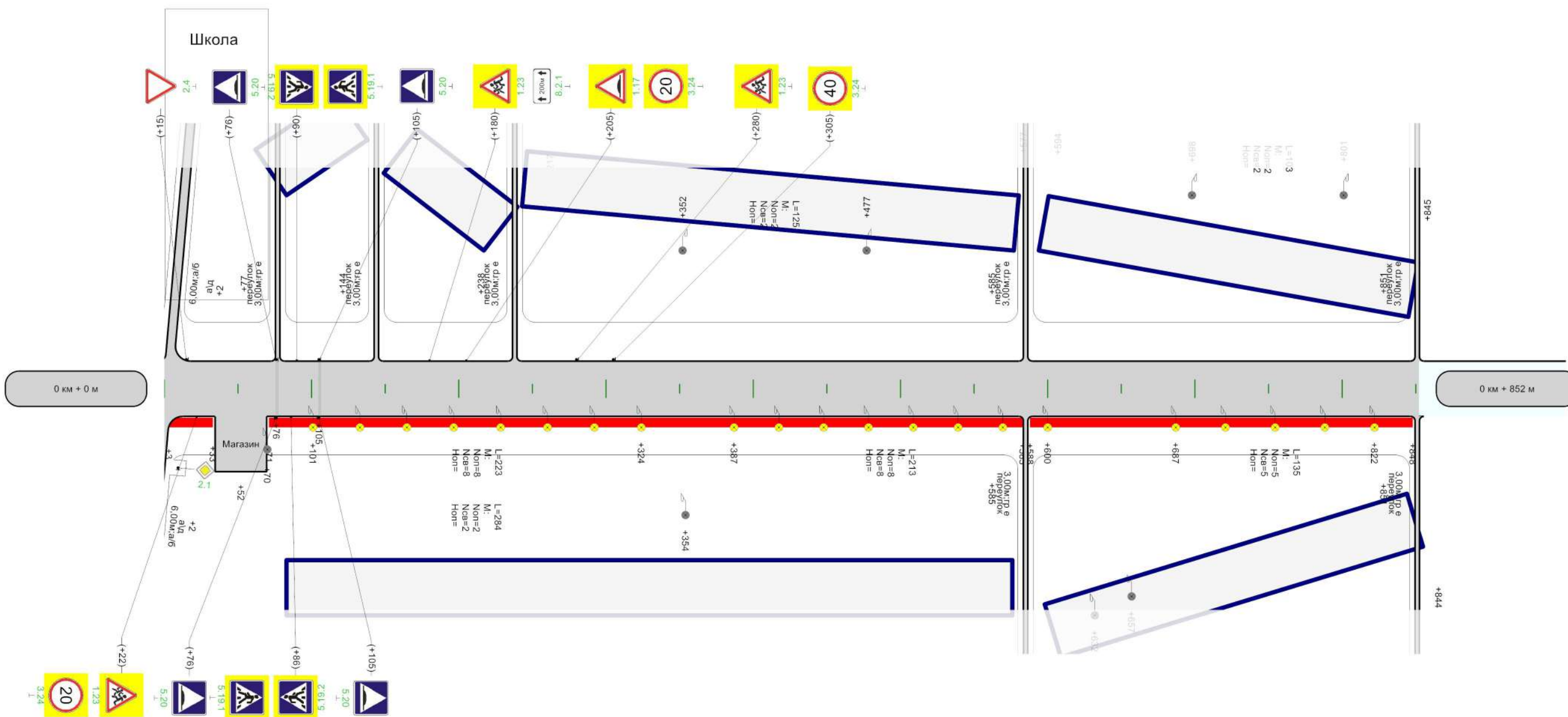
№ п/п	Адрес, км + м	Объект	Количество светофоров на объекте		Год установки	Расположение
			транспортных	пешеходных		
1	2	3	4	5	6	7
1	1+032		2	0	-	Справа
2	1+036		2	0	-	Слева
Итого:			4	0		

Ведомость размещения пешеходных дорожек (тротуаров)

Дорога: 0002022 - с. Сихонкино, ул. Ленина
 Участок: 0,000 - 1,990 км.

№	Начало участка, км+м	Конец участка, км+м	Объект установки	Расположение	Протяженность, м	
					Проектируемые в соответствии с нормативными документами, м	Фактически установленные, м
1	2	3	4	5	6	7
1	0+000	0+235		Слева	235	
2	0+239	0+428		Слева	189	
3	0+432	0+628		Слева	196	
4	0+630	0+774		Слева	144	
5	0+778	0+968		Слева	190	
6	1+003	1+332		Слева	329	
7	1+338	1+463		Слева	125	
8	1+467	1+587		Слева	120	
9	1+590	1+747		Слева	157	
10	1+749	1+990		Слева	241	
Итого:					1926	0

Тротуары слева	
Дорожные ограждения и направляющие устройства слева	
Дорожные ограждения и направляющие устройства по оси	
Горизонтальная дорожная разметка слева	
Кривые в плане	
Элементы дороги в продольном профиле	



Горизонтальная дорожная разметка справа				
Дорожные ограждения и направляющие устройства справа				
Тротуары справа	<table border="1"> <tr> <td>№ тротуара по Т. 3-01</td> <td>н/д; ширина 1м, 71 - 583</td> <td>н/д; ширина 1м, 588 - 848</td> </tr> </table>	№ тротуара по Т. 3-01	н/д; ширина 1м, 71 - 583	н/д; ширина 1м, 588 - 848
№ тротуара по Т. 3-01	н/д; ширина 1м, 71 - 583	н/д; ширина 1м, 588 - 848		

Ведомость размещения дорожных знаков

Дорога: 0002022 - с. Сихонкино, ул. Молодежная

Участок: 0,000 - 0,852 км.

№ п/п	Номер знака по ГОСТ 32945-2014	Наименование знака	Типоразмер знака	Площадь знаков, м2 (для знаков индивидуального проектирования)	Адрес, км + м	Установлено / требуется установить или демонтировать	Количество	Месторасположение
1	2	3	4	5	6	7	8	9
		Предупреждающие знаки						
1	1.17	Искусственная неровность			0+205	Требуется установить	1	слева
2	1.23	Дети			0+022	Требуется установить	1	справа
3	1.23	Дети			0+180	Требуется установить	1	слева
4	1.23	Дети			0+280	Требуется установить	1	слева
		Итого установлено:						
		Итого перенести:						
		Итого временных:						
		Итого демонтировать:						
		Итого требуется установить:					4	
		Итого:					4	
		Знаки приоритета						
5	2.1	Главная дорога	2		0+002	Требуется установить	1	слева на пересечении
6	2.1	Главная дорога	2		0+002	Требуется установить	1	справа на пересечении
7	2.4	Уступите дорогу			0+015	Требуется установить	1	слева
		Итого установлено:						
		Итого перенести:						
		Итого временных:						
		Итого демонтировать:						
		Итого требуется установить:					3	
		Итого:					3	
		Запрещающие знаки						
8	3.24	Ограничение максимальной скорости			0+022	Требуется установить	1	справа
9	3.24	Ограничение максимальной скорости			0+205	Требуется установить	1	слева
10	3.24	Ограничение максимальной скорости			0+305	Требуется установить	1	слева
		Итого установлено:						
		Итого перенести:						
		Итого временных:						
		Итого демонтировать:						
		Итого требуется установить:					3	
		Итого:					3	
		Предписывающие знаки						
		Итого установлено:						
		Итого перенести:						
		Итого временных:						
		Итого демонтировать:						
		Итого требуется установить:						
		Итого:						
		Знаки особых предписаний						
11	5.19.1	Пешеходный переход			0+086	Требуется установить	1	справа
12	5.19.1	Пешеходный переход			0+090	Требуется установить	1	слева
13	5.19.2	Пешеходный переход			0+086	Требуется установить	1	справа
14	5.19.2	Пешеходный переход			0+090	Требуется установить	1	слева
15	5.20	Искусственная неровность			0+076	Требуется установить	1	слева
16	5.20	Искусственная неровность			0+076	Требуется установить	1	справа
17	5.20	Искусственная неровность			0+105	Требуется установить	1	слева
18	5.20	Искусственная неровность			0+105	Требуется установить	1	справа
		Итого установлено:						
		Итого перенести:						
		Итого временных:						
		Итого демонтировать:						

		Итого требуется установить:					8	
		Итого:					8	
		Информационные знаки						
		Итого установлено:						
		Итого перенести:						
		Итого временных:						
		Итого демонтировать:						
		Итого требуется установить:						
		Итого:						
		Знаки сервиса						
		Итого установлено:						
		Итого перенести:						
		Итого временных:						
		Итого демонтировать:						
		Итого требуется установить:						
		Итого:						
		Знаки дополнительной информации(таблички)						
19	8.2.1	Зона действия		0+180	Требуется установить		1	слева
		Итого установлено:						
		Итого перенести:						
		Итого временных:						
		Итого демонтировать:						
		Итого требуется установить:					1	
		Итого:					1	
		Всего установлено:						
		Всего перенести:						
		Всего временных:						
		Всего демонтировать:						
		Всего требуется установить:					19	
		Всего:					19	

Ведомость размещения искусственных неровностей

Дорога: 0002022 - с. Сихонкино, ул. Молодежная

Участок: 0,000 - 0,852 км.

№ п/п	Адрес, км + м	Размеры искусственной неровности			Строительный объем, м³	Соответствует/требуется реконструкция/требуется строительство/требуется демонтаж
		Длина, м	Ширина, м	Высота гребня, м		
1	2	3	4	5	6	7
1	0+076		5,00			Требуется строительство
2	0+105		5,00			Требуется строительство

Ведомость размещения искусственного освещения

Дорога: 0002022 - с. Сихонкино, ул. Молодежная

Участок: 0,000 - 0,852 км.

№ п/п	Начало участка, км+м	Конец участка, км+м	Объект установки	Количество опор / светильников	Протяженность, м		Расположение
					Проектируемые в соответствии с нормативными документами, м	Фактически установленные, м	
1	2	3	4	5	6	7	8
1	0+070	0+354		2/2	0	284	Справа
2	0+101	0+324		8/8	223	0	Справа
3	0+352	0+477		2/2	0	125	Слева
4	0+387	0+600		8/8	213	0	Справа
5	0+632	0+657		2/2	0	25	Справа
6	0+687	0+822		5/5	135	0	Справа
7	0+698	0+801		2/2	0	103	Слева
Итого:				29/29	571	537	

Ведомость наличия пешеходных переходов в разных уровнях

Дорога: 0002022 - с. Сихонкино, ул. Молодежная

Участок: 0,000 - 0,852 км.

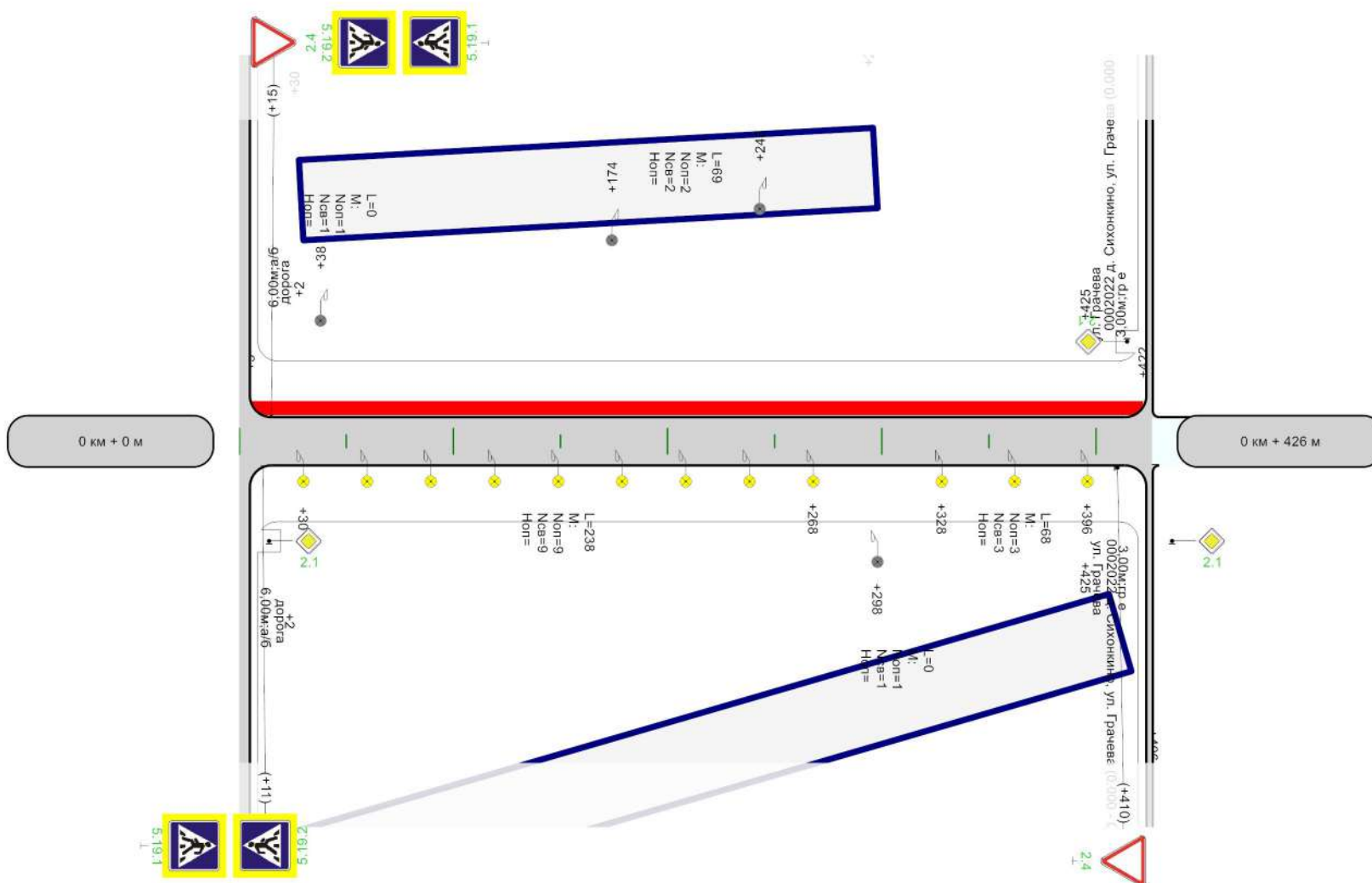
№ п/п	Адрес, км + м	Тип пешеходного перехода	Вид перехода	Расположение перехода	Наличие пешеходных дорожек от места остановки общественного тр-та до пешеходных переходов
1	2	3	4	5	6
1	0+088	Нерегулируемый	наземный	в одном уровне	есть
Итого:		Пешеходный мост	надземный	в разных уровнях	0
Итого:		Регулируемый	наземный	в одном уровне	0
Итого:		Нерегулируемый	наземный	в одном уровне	1
Итого:		Пешеходная галерея	нет данных	нет данных	0
Итого:		Надземный пешеходный переход	нет данных	нет данных	0
Итого:		Подземный пешеходный переход	нет данных	нет данных	0
Итого:		Пешеходный тоннель	подземный	в разных уровнях	0
Всего:					1

Ведомость размещения пешеходных дорожек (тротуаров)

Дорога: 0002022 - с. Сихонкино, ул. Молодежная
Участок: 0,000 - 0,852 км.

№	Начало участка, км+м	Конец участка, км+м	Объект установки	Расположение	Протяженность, м	
					Проектируемые в соответствии с нормативными документами, м	Фактически установленные, м
1	2	3	4	5	6	7
1	0+003	0+033		Справа	30	
2	0+071	0+583		Справа	512	
3	0+588	0+848		Справа	260	
Итого:					802	0

Тротуары слева	н/д; ширина 1м, 5 - 422
Дорожные ограждения и направляющие устройства слева	
Дорожные ограждения и направляющие устройства по оси	
Горизонтальная дорожная разметка слева	
Кривые в плане	
Элементы дороги в продольном профиле	



Горизонтальная дорожная разметка справа	
Дорожные ограждения и направляющие устройства справа	
Тротуары справа	

Ведомость размещения дорожных знаков

Дорога: 0002022 - с. Сихонкино, ул. Подгорная
 Участок: 0,000 - 0,426 км.

№ п/п	Номер знака по ГОСТ 32945-2014	Наименование знака	Типоразмер знака	Площадь знаков, м2 (для знаков индивидуального проектирования)	Адрес, км + м	Установлено / требуется установить или демонтировать	Количество	Месторасположение
1	2	3	4	5	6	7	8	9
		Предупреждающие знаки						
		Итого установлено:						
		Итого перенести:						
		Итого временных:						
		Итого демонтировать:						
		Итого требуется установить:						
		Итого:						
		Знаки приоритета						
1	2.1	Главная дорога	2		0+002	Требуется установить	1	слева на пересечении
2	2.1	Главная дорога	2		0+002	Требуется установить	1	справа на пересечении
3	2.4	Уступите дорогу			0+015	Требуется установить	1	слева
4	2.4	Уступите дорогу			0+410	Требуется установить	1	справа
		Итого установлено:						
		Итого перенести:						
		Итого временных:						
		Итого демонтировать:						
		Итого требуется установить:					4	
		Итого:					4	
		Запрещающие знаки						
		Итого установлено:						
		Итого перенести:						
		Итого временных:						
		Итого демонтировать:						
		Итого требуется установить:						
		Итого:						
		Предписывающие знаки						
		Итого установлено:						
		Итого перенести:						
		Итого временных:						
		Итого демонтировать:						
		Итого требуется установить:						
		Итого:						
		Знаки особых предписаний						
5	5.19.1	Пешеходный переход			0+011	Требуется установить	1	справа
6	5.19.1	Пешеходный переход			0+015	Требуется установить	1	слева
7	5.19.2	Пешеходный переход			0+011	Требуется установить	1	справа
8	5.19.2	Пешеходный переход			0+015	Требуется установить	1	слева
		Итого установлено:						
		Итого перенести:						
		Итого временных:						
		Итого демонтировать:						
		Итого требуется установить:					4	
		Итого:					4	
		Информационные знаки						
		Итого установлено:						
		Итого перенести:						
		Итого временных:						
		Итого демонтировать:						
		Итого требуется установить:						
		Итого:						
		Знаки сервиса						

		Итого установлено:						
		Итого перенести:						
		Итого временных:						
		Итого демонтировать:						
		Итого требуется установить:						
		Итого:						
		Знаки дополнительной информации(таблички)						
		Итого установлено:						
		Итого перенести:						
		Итого временных:						
		Итого демонтировать:						
		Итого требуется установить:						
		Итого:						
		Всего установлено:						
		Всего перенести:						
		Всего временных:						
		Всего демонтировать:						
		Всего требуется установить:					8	
		Всего:					8	

Ведомость размещения искусственного освещения

Дорога: 0002022 - с. Сихонкино, ул. Подгорная

Участок: 0,000 - 0,426 км.

№ п/п	Начало участка, км+м	Конец участка, км+м	Объект установки	Количество опор / светильников	Протяженность, м		Расположение
					Проектируемые в соответствии с нормативными документами, м	Фактически установленные, м	
1	2	3	4	5	6	7	8
1	0+030	0+268		9/9	238	0	Справа
2	0+038	0+038		1/1	0	0	Слева
3	0+174	0+243		2/2	0	69	Слева
4	0+298	0+298		1/1	0	0	Справа
5	0+328	0+396		3/3	68	0	Справа
Итого:				16/16	306	69	

Ведомость наличия пешеходных переходов в разных уровнях

Дорога: 0002022 - с. Сихонкино, ул. Подгорная

Участок: 0,000 - 0,426 км.

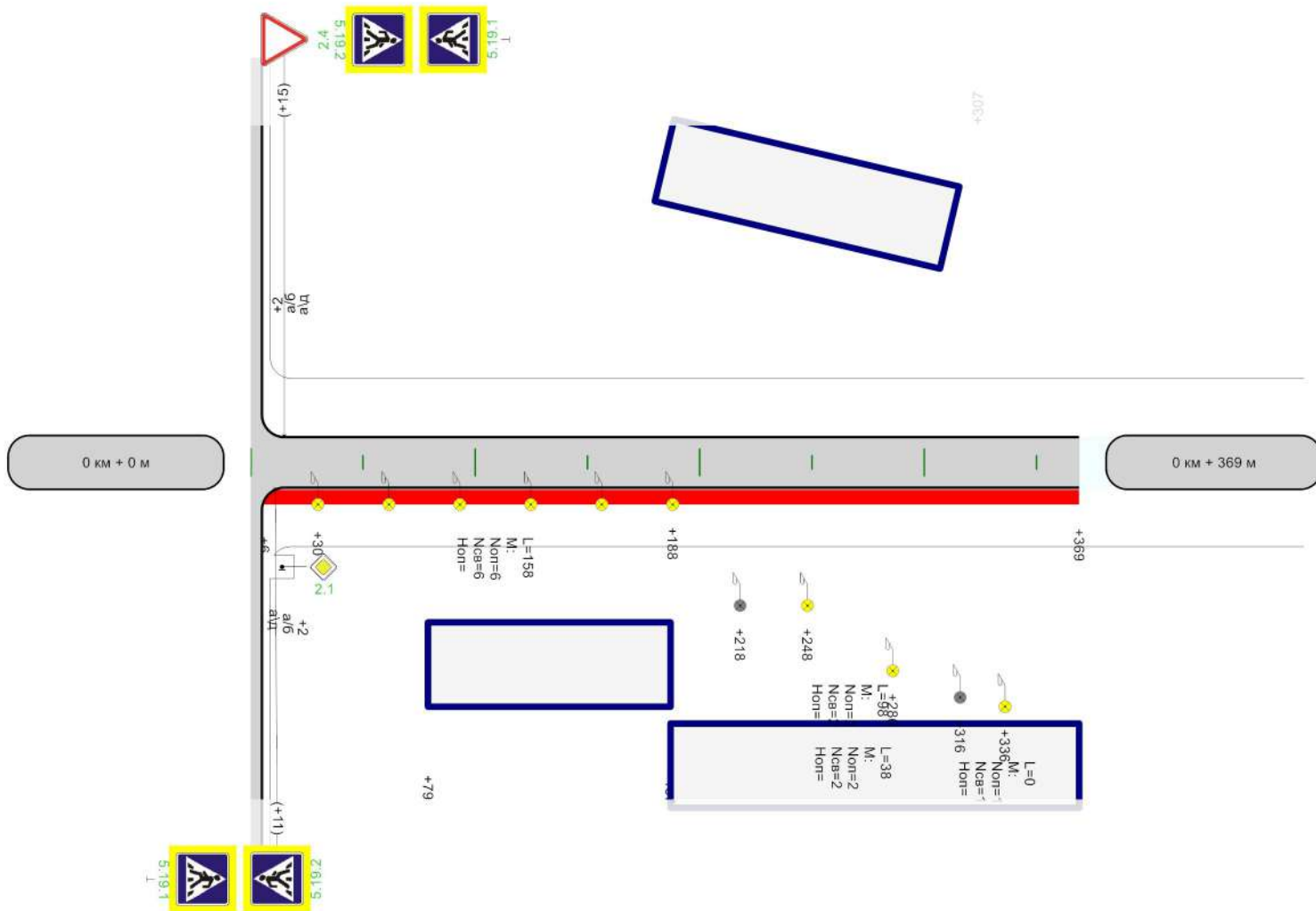
№ п/п	Адрес, км + м	Тип пешеходного перехода	Вид перехода	Расположение перехода	Наличие пешеходных дорожек от места остановки общественного тр-та до пешеходных переходов
1	2	3	4	5	6
1	0+013	Нерегулируемый	наземный	в одном уровне	есть
Итого:		Пешеходный мост	надземный	в разных уровнях	0
Итого:		Регулируемый	наземный	в одном уровне	0
Итого:		Нерегулируемый	наземный	в одном уровне	1
Итого:		Пешеходная галерея	нет данных	нет данных	0
Итого:		Надземный пешеходный переход	нет данных	нет данных	0
Итого:		Подземный пешеходный переход	нет данных	нет данных	0
Итого:		Пешеходный тоннель	подземный	в разных уровнях	0
Всего:					1

Ведомость размещения пешеходных дорожек (тротуаров)

Дорога: 0002022 - с. Сихонкино, ул. Подгорная
Участок: 0,000 - 0,426 км.

№	Начало участка, км+м	Конец участка, км+м	Объект установки	Расположение	Протяженность, м	
					Проектируемые в соответствии с нормативными документами, м	Фактически установленные, м
1	2	3	4	5	6	7
1	0+005	0+422		Слева	417	
Итого:					417	0

Тротуары слева	
Дорожные ограждения и направляющие устройства слева	
Дорожные ограждения и направляющие устройства по оси	
Горизонтальная дорожная разметка слева	
Кривые в плане	
Элементы дороги в продольном профиле	



Горизонтальная дорожная разметка справа	
Дорожные ограждения и направляющие устройства справа	
Тротуары справа	н/д; ширина 1м, 6 - 369

Ведомость размещения дорожных знаков

Дорога: 0002022 - с. Сихонкино, ул. Советская 2

Участок: 0,000 - 0,369 км.

№ п/п	Номер знака по ГОСТ 32945-2014	Наименование знака	Типоразмер знака	Площадь знаков, м2 (для знаков индивидуального проектирования)	Адрес, км + м	Установлено / требуется установить или демонтировать	Количество	Месторасположение
1	2	3	4	5	6	7	8	9
		Предупреждающие знаки						
		Итого установлено:						
		Итого перенести:						
		Итого временных:						
		Итого демонтировать:						
		Итого требуется установить:						
		Итого:						
		Знаки приоритета						
1	2.1	Главная дорога	2		0+002	Требуется установить	1	слева на пересечении
2	2.1	Главная дорога	2		0+002	Требуется установить	1	справа на пересечении
3	2.4	Уступите дорогу			0+015	Требуется установить	1	слева
		Итого установлено:						
		Итого перенести:						
		Итого временных:						
		Итого демонтировать:						
		Итого требуется установить:					3	
		Итого:					3	
		Запрещающие знаки						
		Итого установлено:						
		Итого перенести:						
		Итого временных:						
		Итого демонтировать:						
		Итого требуется установить:						
		Итого:						
		Предписывающие знаки						
		Итого установлено:						
		Итого перенести:						
		Итого временных:						
		Итого демонтировать:						
		Итого требуется установить:						
		Итого:						
		Знаки особых предписаний						
4	5.19.1	Пешеходный переход			0+011	Требуется установить	1	справа
5	5.19.1	Пешеходный переход			0+015	Требуется установить	1	слева
6	5.19.2	Пешеходный переход			0+011	Требуется установить	1	справа
7	5.19.2	Пешеходный переход			0+015	Требуется установить	1	слева
		Итого установлено:						
		Итого перенести:						
		Итого временных:						
		Итого демонтировать:						
		Итого требуется установить:					4	
		Итого:					4	
		Информационные знаки						
		Итого установлено:						
		Итого перенести:						
		Итого временных:						
		Итого демонтировать:						
		Итого требуется установить:						
		Итого:						
		Знаки сервиса						
		Итого установлено:						

		Итого перенести:						
		Итого временных:						
		Итого демонтировать:						
		Итого требуется установить:						
		Итого:						
		Знаки дополнительной информации(таблички)						
		Итого установлено:						
		Итого перенести:						
		Итого временных:						
		Итого демонтировать:						
		Итого требуется установить:						
		Итого:						
		Всего установлено:						
		Всего перенести:						
		Всего временных:						
		Всего демонтировать:						
		Всего требуется установить:						7
		Всего:						7

Ведомость размещения искусственного освещения

Дорога: 0002022 - с. Сихонкино, ул. Советская 2

Участок: 0,000 - 0,369 км.

№ п/п	Начало участка, км+м	Конец участка, км+м	Объект установки	Количество опор / светильников	Протяженность, м		Расположение
					Проектируемые в соответствии с нормативными документами, м	Фактически установленные, м	
1	2	3	4	5	6	7	8
1	0+030	0+188		6/6	158	0	Справа
2	0+218	0+316		2/2	0	98	Справа
3	0+248	0+286		2/2	38	0	Справа
4	0+336	0+336		1/1	0	0	Справа
Итого:				11/11	196	98	

Ведомость наличия пешеходных переходов в разных уровнях

Дорога: 0002022 - с. Сихонкино, ул. Советская 2

Участок: 0,000 - 0,369 км.

№ п/п	Адрес, км + м	Тип пешеходного перехода	Вид перехода	Расположение перехода	Наличие пешеходных дорожек от места остановки общественного тр-та до пешеходных переходов
1	2	3	4	5	6
1	0+013	Нерегулируемый	наземный	в одном уровне	есть
Итого:		Пешеходный мост	надземный	в разных уровнях	0
Итого:		Регулируемый	наземный	в одном уровне	0
Итого:		Нерегулируемый	наземный	в одном уровне	1
Итого:		Пешеходная галерея	нет данных	нет данных	0
Итого:		Надземный пешеходный переход	нет данных	нет данных	0
Итого:		Подземный пешеходный переход	нет данных	нет данных	0
Итого:		Пешеходный тоннель	подземный	в разных уровнях	0
Всего:					1

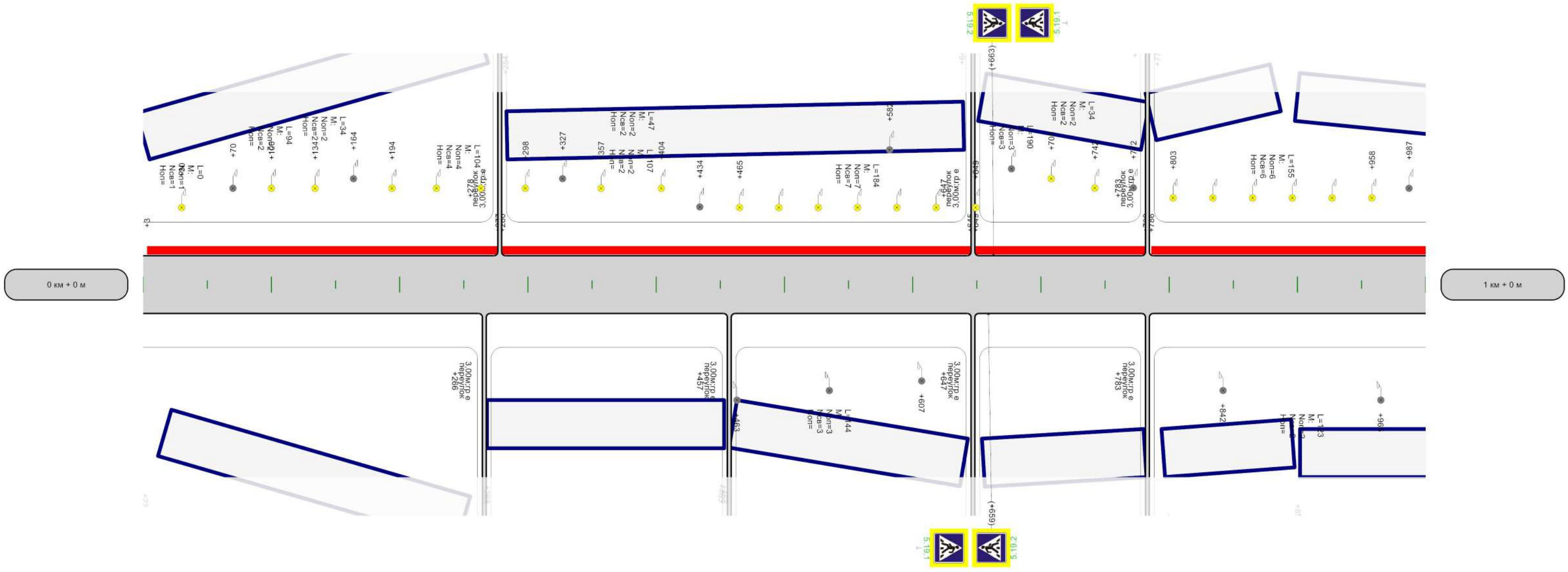
Ведомость размещения пешеходных дорожек (тротуаров)

Дорога: 0002022 - с. Сихонкино, ул. Советская 2

Участок: 0,000 - 0,369 км.

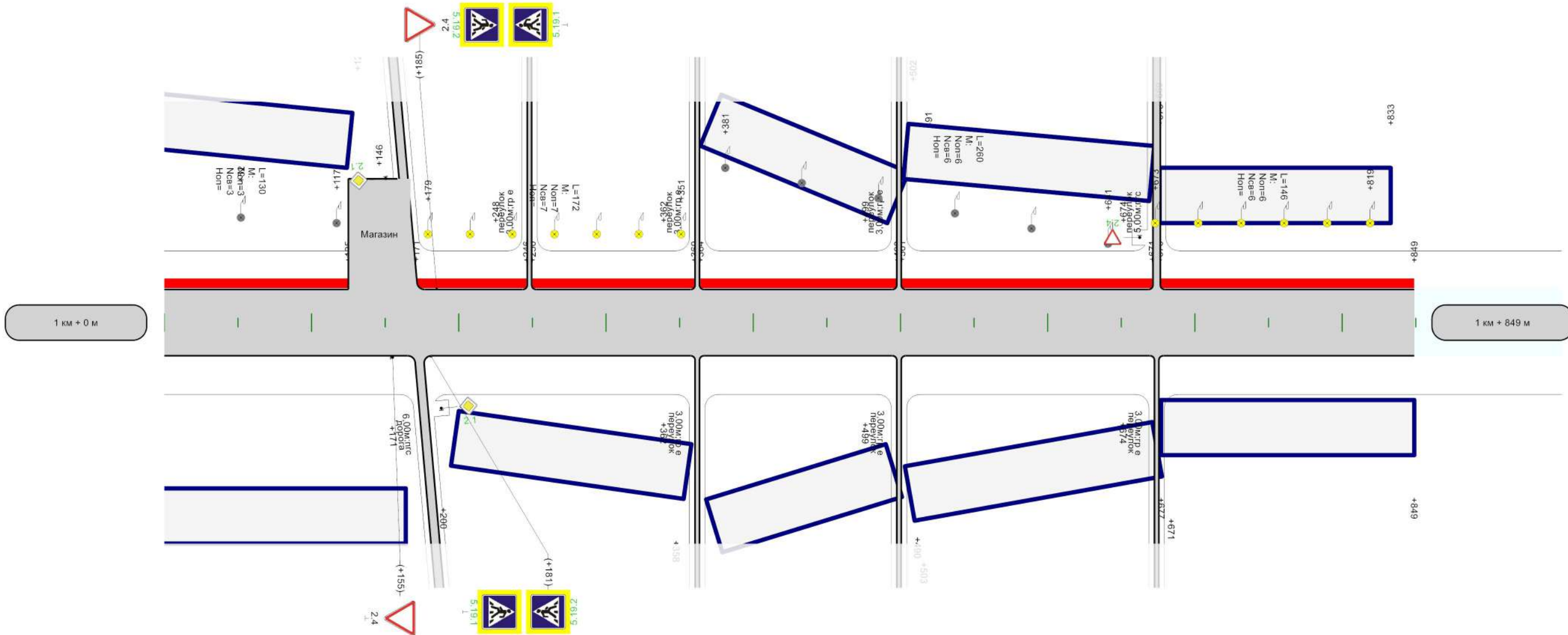
№	Начало участка, км+м	Конец участка, км+м	Объект установки	Расположение	Протяженность, м	
					Проектируемые в соответствии с нормативными документами, м	Фактически установленные, м
1	2	3	4	5	6	7
1	0+006	0+369		Справа	363	
Итого:					363	0

Тротуары слева	н/д: ширина 1м, 3 - 277	н/д: ширина 1м, 280 - 645	н/д: ширина 1м, 649 - 782	н/д: ширина 1м, 786 - 1000
Дорожные ограждения и направляющие устройства слева				
Дорожные ограждения и направляющие устройства по оси				
Горизонтальная дорожная разметка слева				
Кривые в плане				
Элементы дороги в продольном профиле				



Горизонтальная дорожная разметка справа	
Дорожные ограждения и направляющие устройства справа	
Тротуары справа	

Тротуары слева	н/д: ширина 1м, 0 - 125	н/д: ширина 1м, 171 - 246	н/д: ширина 1м, 250 - 360	н/д: ширина 1м, 364 - 498	н/д: ширина 1м, 501 - 671	н/д: ширина 1м, 676 - 849
Дорожные ограждения и направляющие устройства слева						
Дорожные ограждения и направляющие устройства по оси						
Горизонтальная дорожная разметка слева						
Кривые в плане						
Элементы дороги в продольном профиле						



Горизонтальная дорожная разметка справа	
Дорожные ограждения и направляющие устройства справа	
Тротуары справа	

Ведомость размещения дорожных знаков

Дорога: 0002022 - с. Сихонкино, ул. Советская
Участок: 0,000 - 1,849 км.

№ п/п	Номер знака по ГОСТ 32945-2014	Наименование знака	Типоразмер знака	Площадь знаков, м2 (для знаков индивидуального проектирования)	Адрес, км + м	Установлено / требуется установить или демонтировать	Количество	Месторасположение
1	2	3	4	5	6	7	8	9
		Предупреждающие знаки						
		Итого установлено:						
		Итого перенести:						
		Итого временных:						
		Итого демонтировать:						
		Итого требуется установить:						
		Итого:						
		Знаки приоритета						
1	2.1	Главная дорога	2		1+171	Требуется установить	1	слева на пересечении
2	2.1	Главная дорога	2		1+171	Требуется установить	1	справа на пересечении
3	2.4	Уступите дорогу	2		1+674	Требуется установить	1	слева на примыкании
		Итого установлено:						
		Итого перенести:						
		Итого временных:						
		Итого демонтировать:						
		Итого требуется установить:					3	
		Итого:					3	
		Запрещающие знаки						
		Итого установлено:						
		Итого перенести:						
		Итого временных:						
		Итого демонтировать:						
		Итого требуется установить:						
		Итого:						
		Предписывающие знаки						
		Итого установлено:						
		Итого перенести:						
		Итого временных:						
		Итого демонтировать:						
		Итого требуется установить:						
		Итого:						
		Знаки особых предписаний						
4	5.19.1	Пешеходный переход			0+659	Требуется установить	1	справа
5	5.19.1	Пешеходный переход			0+663	Требуется установить	1	слева
6	5.19.1	Пешеходный переход			1+181	Требуется установить	1	справа
7	5.19.1	Пешеходный переход			1+185	Требуется установить	1	слева
8	5.19.2	Пешеходный переход			0+659	Требуется установить	1	справа
9	5.19.2	Пешеходный переход			0+663	Требуется установить	1	слева
10	5.19.2	Пешеходный переход			1+181	Требуется установить	1	справа
11	5.19.2	Пешеходный переход			1+185	Требуется установить	1	слева
		Итого установлено:						
		Итого перенести:						
		Итого временных:						
		Итого демонтировать:						
		Итого требуется установить:					8	
		Итого:					8	
		Информационные знаки						
		Итого установлено:						
		Итого перенести:						
		Итого временных:						
		Итого демонтировать:						

		Итого требуется установить:						
		Итого:						
		Знаки сервиса						
		Итого установлено:						
		Итого перенести:						
		Итого временных:						
		Итого демонтировать:						
		Итого требуется установить:						
		Итого:						
		Знаки дополнительной информации(таблички)						
		Итого установлено:						
		Итого перенести:						
		Итого временных:						
		Итого демонтировать:						
		Итого требуется установить:						
		Итого:						
		Всего установлено:						
		Всего перенести:						
		Всего временных:						
		Всего демонтировать:						
		Всего требуется установить:						11
		Всего:						11

Ведомость размещения искусственного освещения

Дорога: 0002022 - с. Сихонкино, ул. Советская
 Участок: 0,000 - 1,849 км.

№ п/п	Начало участка, км+м	Конец участка, км+м	Объект установки	Количество опор / светильников	Протяженность, м		Расположение
					Проектируемые в соответствии с нормативными документами, м	Фактически установленные, м	
1	2	3	4	5	6	7	8
1	0+030	0+030		1/1	0	0	Слева
2	0+070	0+164		2/2	0	94	Слева
3	0+100	0+134		2/2	34	0	Слева
4	0+194	0+298		4/4	104	0	Слева
5	0+327	0+434		2/2	0	107	Слева
6	0+357	0+404		2/2	47	0	Слева
7	0+463	0+607		3/3	0	144	Справа
8	0+465	0+649		7/7	184	0	Слева
9	0+582	0+772		3/3	0	190	Слева
10	0+708	0+742		2/2	34	0	Слева
11	0+803	0+958		6/6	155	0	Слева
12	0+842	0+965		2/2	0	123	Справа
13	0+987	1+117		3/3	0	130	Слева
14	1+179	1+351		7/7	172	0	Слева
15	1+381	1+641		6/6	0	260	Слева
16	1+673	1+819		6/6	146	0	Слева
Итого:				58/58	876	1048	

Ведомость наличия пешеходных переходов в разных уровнях

Дорога: 0002022 - с. Сихонкино, ул. Советская

Участок: 0,000 - 1,849 км.

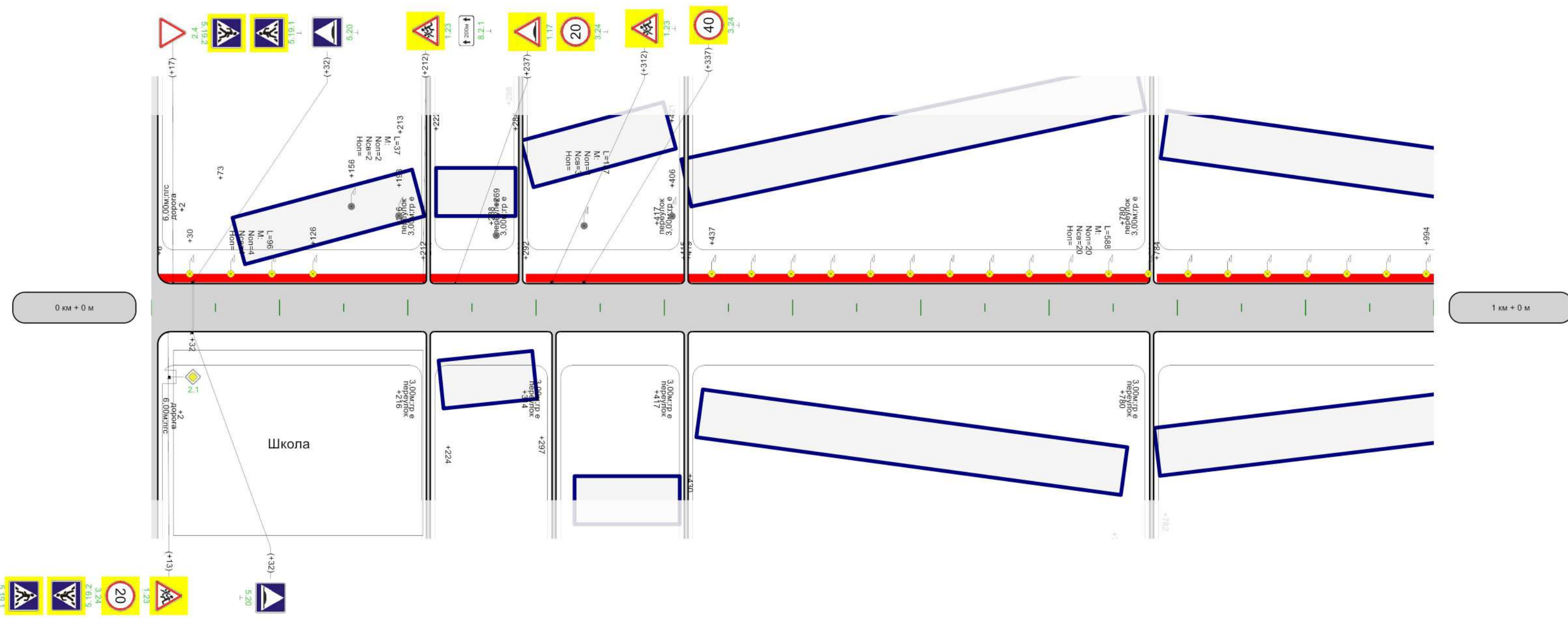
№ п/п	Адрес, км + м	Тип пешеходного перехода	Вид перехода	Расположение перехода	Наличие пешеходных дорожек от места остановки общественного тр-та до пешеходных переходов
1	2	3	4	5	6
1	0+661	Нерегулируемый	наземный	в одном уровне	есть
2	1+183	Нерегулируемый	наземный	в одном уровне	есть
Итого:		Пешеходный мост	надземный	в разных уровнях	0
Итого:		Регулируемый	наземный	в одном уровне	0
Итого:		Нерегулируемый	наземный	в одном уровне	2
Итого:		Пешеходная галерея	нет данных	нет данных	0
Итого:		Надземный пешеходный переход	нет данных	нет данных	0
Итого:		Подземный пешеходный переход	нет данных	нет данных	0
Итого:		Пешеходный тоннель	подземный	в разных уровнях	0
Всего:					2

Ведомость размещения пешеходных дорожек (тротуаров)

Дорога: 0002022 - с. Сихонкино, ул. Советская
 Участок: 0,000 - 1,849 км.

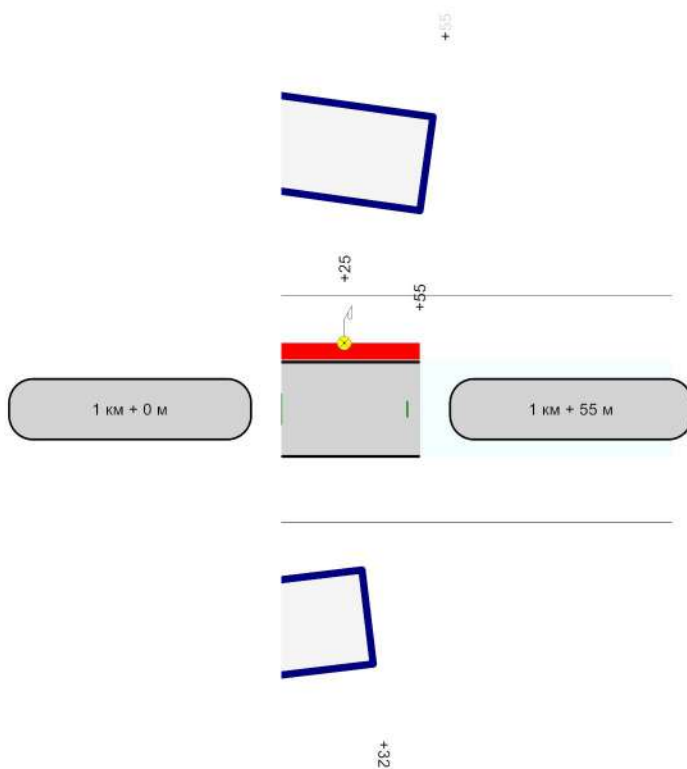
№	Начало участка, км+м	Конец участка, км+м	Объект установки	Расположение	Протяженность, м	
					Проектируемые в соответствии с нормативными документами, м	Фактически установленные, м
1	2	3	4	5	6	7
1	0+003	0+277		Слева	274	
2	0+280	0+645		Слева	365	
3	0+649	0+782		Слева	133	
4	0+786	1+125		Слева	339	
5	1+171	1+246		Слева	75	
6	1+250	1+360		Слева	110	
7	1+364	1+498		Слева	134	
8	1+501	1+671		Слева	170	
9	1+676	1+849		Слева	173	
Итого:					1773	0

Тротуары слева	н/д: ширина 1м, 6 - 216	н/д: ширина 1м, 212 - 288	н/д: ширина 1м, 292 - 415	н/д: ширина 1м, 419 - 780	н/д: ширина 1м, 784 - 1000
Дорожные ограждения и направляющие устройства слева					
Дорожные ограждения и направляющие устройства по оси					
Горизонтальная дорожная разметка слева					
Кривые в плане					
Элементы дороги в продольном профиле					



Горизонтальная дорожная разметка справа	
Дорожные ограждения и направляющие устройства справа	
Тротуары справа	

Тротуары слева	н/д; ширина 1м, 0 - 55
Дорожные ограждения и направляющие устройства слева	
Дорожные ограждения и направляющие устройства по оси	
Горизонтальная дорожная разметка слева	
Кривые в плане	
Элементы дороги в продольном профиле	



Горизонтальная дорожная разметка справа	
Дорожные ограждения и направляющие устройства справа	
Тротуары справа	

Ведомость размещения дорожных знаков

Дорога: 0002022 - с. Сихонкино, ул. Школьная
Участок: 0,000 - 1,055 км.

№ п/п	Номер знака по ГОСТ 32945-2014	Наименование знака	Типоразмер знака	Площадь знаков, м2 (для знаков индивидуального проектирования)	Адрес, км + м	Установлено / требуется установить или демонтировать	Количество	Месторасположение
1	2	3	4	5	6	7	8	9
		Предупреждающие знаки						
1	1.17	Искусственная неровность			0+237	Требуется установить	1	слева
2	1.23	Дети			0+013	Требуется установить	1	справа
3	1.23	Дети			0+212	Требуется установить	1	слева
4	1.23	Дети			0+312	Требуется установить	1	слева
		Итого установлено:						
		Итого перенести:						
		Итого временных:						
		Итого демонтировать:						
		Итого требуется установить:					4	
		Итого:					4	
		Знаки приоритета						
5	2.1	Главная дорога	2		0+002	Требуется установить	1	слева на пересечении
6	2.1	Главная дорога	2		0+002	Требуется установить	1	справа на пересечении
7	2.4	Уступите дорогу			0+017	Требуется установить	1	слева
		Итого установлено:						
		Итого перенести:						
		Итого временных:						
		Итого демонтировать:						
		Итого требуется установить:					3	
		Итого:					3	
		Запрещающие знаки						
8	3.24	Ограничение максимальной скорости			0+013	Требуется установить	1	справа
9	3.24	Ограничение максимальной скорости			0+237	Требуется установить	1	слева
10	3.24	Ограничение максимальной скорости			0+337	Требуется установить	1	слева
		Итого установлено:						
		Итого перенести:						
		Итого временных:						
		Итого демонтировать:						
		Итого требуется установить:					3	
		Итого:					3	
		Предписывающие знаки						
		Итого установлено:						
		Итого перенести:						
		Итого временных:						
		Итого демонтировать:						
		Итого требуется установить:						
		Итого:						
		Знаки особых предписаний						
11	5.19.1	Пешеходный переход			0+013	Требуется установить	1	справа
12	5.19.1	Пешеходный переход			0+017	Требуется установить	1	слева
13	5.19.2	Пешеходный переход			0+013	Требуется установить	1	справа
14	5.19.2	Пешеходный переход			0+017	Требуется установить	1	слева
15	5.20	Искусственная неровность			0+032	Требуется установить	1	слева
16	5.20	Искусственная неровность			0+032	Требуется установить	1	справа
		Итого установлено:						
		Итого перенести:						
		Итого временных:						
		Итого демонтировать:						
		Итого требуется установить:					6	
		Итого:					6	

		Информационные знаки						
		Итого установлено:						
		Итого перенести:						
		Итого временных:						
		Итого демонтировать:						
		Итого требуется установить:						
		Итого:						
		Знаки сервиса						
		Итого установлено:						
		Итого перенести:						
		Итого временных:						
		Итого демонтировать:						
		Итого требуется установить:						
		Итого:						
		Знаки дополнительной информации(таблички)						
17	8.2.1	Зона действия			0+212	Требуется установить	1	слева
		Итого установлено:						
		Итого перенести:						
		Итого временных:						
		Итого демонтировать:						
		Итого требуется установить:					1	
		Итого:					1	
		Всего установлено:						
		Всего перенести:						
		Всего временных:						
		Всего демонтировать:						
		Всего требуется установить:					17	
		Всего:					17	

Ведомость размещения искусственного освещения

Дорога: 0002022 - с. Сихонкино, ул. Школьная
 Участок: 0,000 - 1,055 км.

№ п/п	Начало участка, км+м	Конец участка, км+м	Объект установки	Количество опор / светильников	Протяженность, м		Расположение
					Проектируемые в соответствии с нормативными документами, м	Фактически установленные, м	
1	2	3	4	5	6	7	8
1	0+030	0+126		4/4	96	0	Слева
2	0+156	0+193		2/2	0	37	Слева
3	0+269	0+406		3/3	0	137	Слева
4	0+437	1+025		20/20	588	0	Слева
Итого:				29/29	684	174	

Ведомость наличия пешеходных переходов в разных уровнях

Дорога: 0002022 - с. Сихонкино, ул. Школьная

Участок: 0,000 - 1,055 км.

№ п/п	Адрес, км + м	Тип пешеходного перехода	Вид перехода	Расположение перехода	Наличие пешеходных дорожек от места остановки общественного тр-та до пешеходных переходов
1	2	3	4	5	6
1	0+015	Нерегулируемый	наземный	в одном уровне	есть
Итого:		Пешеходный мост	надземный	в разных уровнях	0
Итого:		Регулируемый	наземный	в одном уровне	0
Итого:		Нерегулируемый	наземный	в одном уровне	1
Итого:		Пешеходная галерея	нет данных	нет данных	0
Итого:		Надземный пешеходный переход	нет данных	нет данных	0
Итого:		Подземный пешеходный переход	нет данных	нет данных	0
Итого:		Пешеходный тоннель	подземный	в разных уровнях	0
Всего:					1

Ведомость размещения пешеходных дорожек (тротуаров)

Дорога: 0002022 - с. Сихонкино, ул. Школьная
Участок: 0,000 - 1,055 км.

№	Начало участка, км+м	Конец участка, км+м	Объект установки	Расположение	Протяженность, м	
					Проектируемые в соответствии с нормативными документами, м	Фактически установленные, м
1	2	3	4	5	6	7
1	0+006	0+216		Слева	210	
2	0+212	0+288		Слева	76	
3	0+292	0+415		Слева	123	
4	0+419	0+780		Слева	361	
5	0+784	1+055		Слева	271	
Итого:					1041	0